

Katalog/Catalog : 1102001.3308

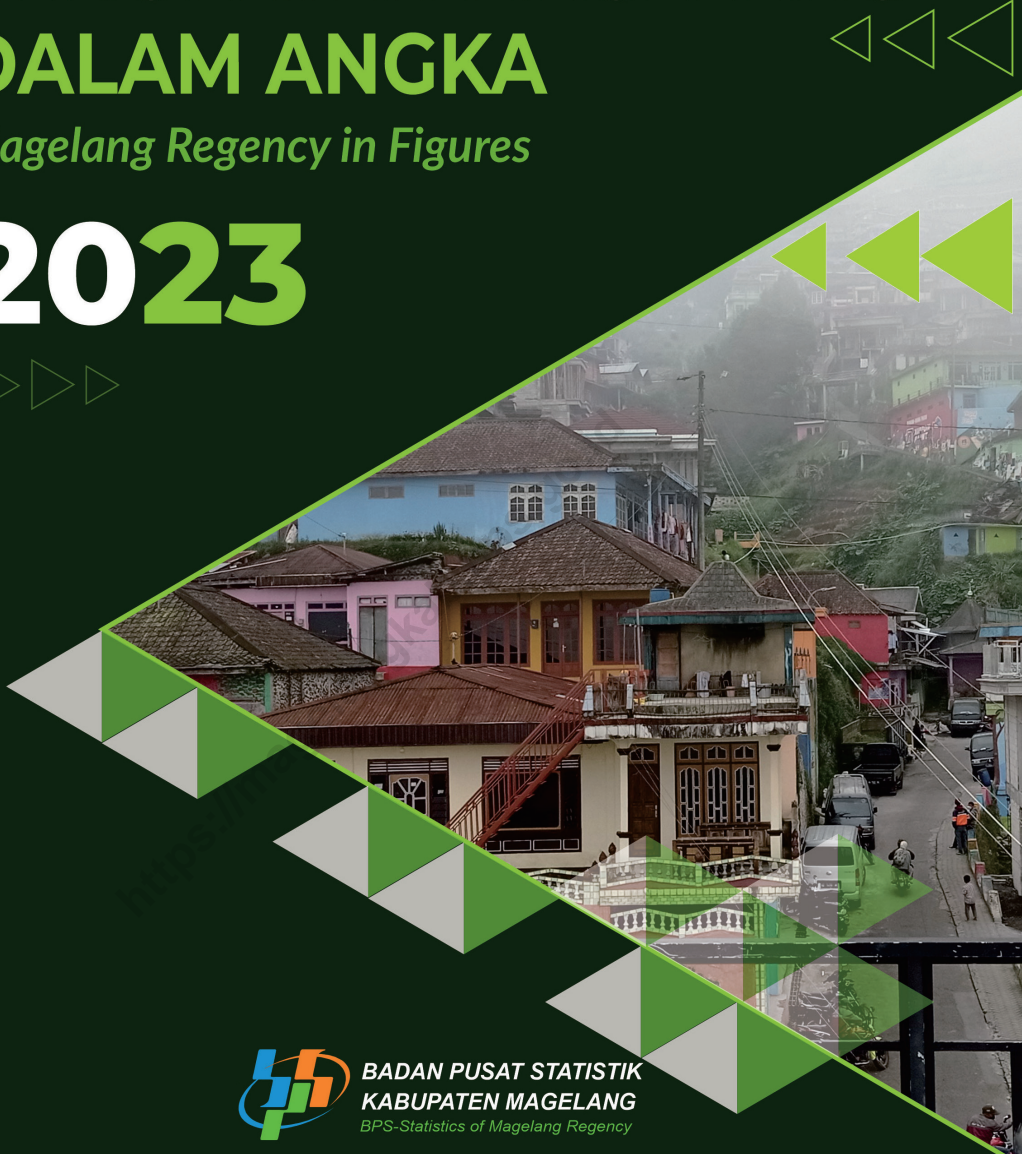
# KABUPATEN MAGELANG DALAM ANGKA

*Magelang Regency in Figures*

# 2023



**BADAN PUSAT STATISTIK  
KABUPATEN MAGELANG**  
*BPS-Statistics of Magelang Regency*





# KABUPATEN MAGELANG DALAM ANGKA



*Magelang Regency in Figures*

# 2023



**KABUPATEN MAGELANG DALAM ANGKA**  
***Magelang Regency in Figures***  
**2023**

**ISSN:** 2338-8048

**No. Publikasi/Publication Number:** 33080.2302

**Katalog /Catalog:** 1102001.3308

**Ukuran Buku/Book Size:** 14,8 cm x 21 cm

**Jumlah Halaman/Number of Pages :** liv + 499 hal/pages

**Naskah/Manuscript:**

BPS Kabupaten Magelang

*BPS-Statistics of Magelang Regency*

**Penyunting/Editor:**

BPS Kabupaten Magelang

*BPS-Statistics of Magelang Regency*

**Gambar Kover/Cover Design:**

BPS Kabupaten Magelang

*BPS-Statistics of Magelang Regency*

**Ilustrasi Kover/Cover Illustration:**

Nepal Van Java

**Diterbitkan oleh/Published by:**

©BPS Kabupaten Magelang/*BPS-Statistics of Magelang Regency*

**Dicetak oleh/Printed by:**

TM Percetakan

Dilarang mengumumkan, mendistribusikan, mengomunikasikan, dan/atau menggandakan sebagian atau seluruh isi buku ini untuk tujuan komersil tanpa izin tertulis dari Badan Pusat Statistik. *Prohibited to announce, distribute, communicate, and/or copy part or all of this book for commercial purpose without permission from BPS-Statistics Indonesia.*

## **TIM PENYUSUN/TEAM MEMBERS**

### **Pengarah/Director**

Toto Desanto, S.Si,M.Si

### **Penanggung Jawab/Persons in Charge**

Toto Desanto, S.Si,M.Si

### **Penyunting/Editors**

Tim penyusunan Kabupaten Magelang Dalam Angka 2023/  
*Magelang Regency in Figures 2023 publication team*

### **Pengolah Data dan Penulis Naskah/Data Processing and Authors**

Tim penyusunan Kabupaten Magelang Dalam Angka 2023/  
*Magelang Regency in Figures 2023 publication team*

### **Penata Letak/Layout Designers**

Tim penyusunan Kabupaten Magelang Dalam Angka 2023/  
*Magelang Regency in Figures 2023 publication team*



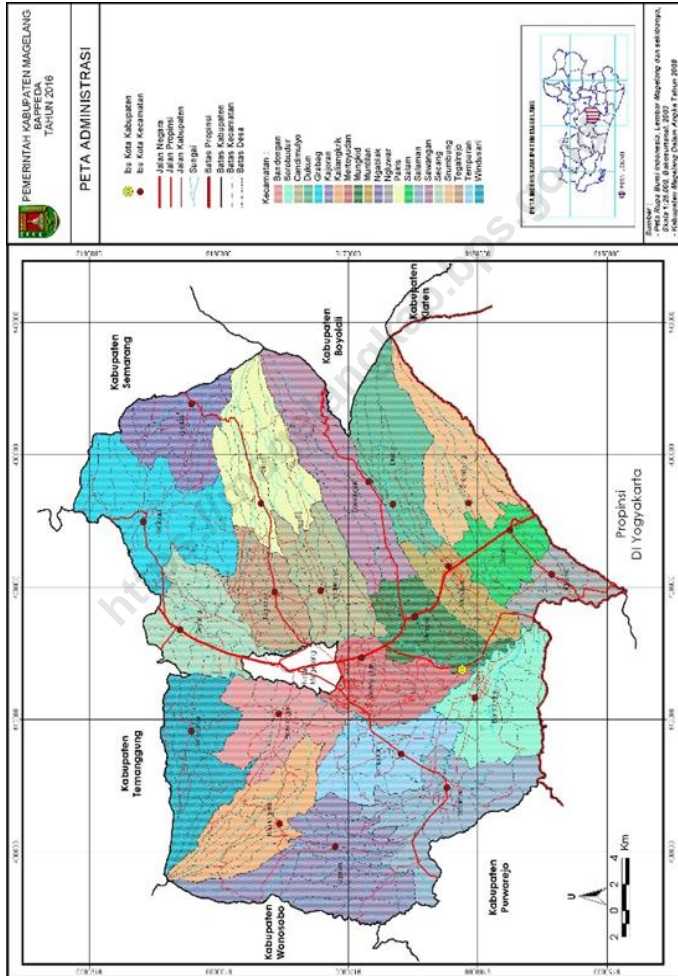
## KONTRIBUTOR DATA/DATA CONTRIBUTOR

1. Dinas Pendidikan dan Kebudayaan Kabupaten Magelang/ *Education and Culture Office of Magelang Regency*;
2. Badan Kepegawaian, Pendidikan, dan Pelatihan Daerah Kabupaten Magelang/ *Regional Staffing, Education and Training Agency of Magelang Regency*;
3. Badan Pendapatan, Pengelola Keuangan dan Aset Daerah Kabupaten Magelang/ *Revenue Agency, Financial Management and Regional Assets of Magelang Regency*;
4. Badan Penanggulangan Bencana Daerah Kabupaten Magelang/ *Disaster Management Service of Magelang Regency*
5. Sekretariat DPRD Kabupaten Magelang/ *Regional Representative Council of Magelang Regency*;
6. Dinas Kesehatan Kabupaten Magelang/ *Public Health Service of Magelang Regency*;
7. Dinas Perpustakaan dan Kearsipan Kabupaten Magelang/ *Library and Archives Agency of Magelang Regency*;
8. Dinas Pariwisata, Kepemudaan, dan Olahraga Kabupaten Magelang/ *Department of Tourism, Youth, and Sports of Magelang Regency*;
9. Dinas Perdagangan, Koperasi, Usaha Kecil, dan Menengah Kabupaten Magelang/ *Department of Trade, Cooperative, Small and Medium Enterprise Service of Magelang Regency*;
10. Dinas Sosial, Pengendalian Penduduk dan Keluarga Berencana, Pemberdayaan Perempuan dan Perlindungan Anak Kabupaten Magelang/ *Social, Population Control and Family Planning, Woman Empowerment and Child Protection Service of Magelang Regency*;
11. Dinas Penanaman Modal dan Pelayanan Terpadu Satu Pintu Magelang/ *Regional Capital Investment and One Gate Integrated Services Magelang Regency*;
12. Dinas Perindustrian dan Tenaga Kerja Kabupaten Magelang/ *Department of industry and Manpower of Magelang Regency*;
13. Dinas Kependudukan dan Pencatatan Sipil Kabupaten Magelang/ *Demography and Certificate Service of Magelang Regency*;
14. Dinas Perhubungan Kabupaten Magelang/ *Department Transportation Service of Magelang Regency*;
15. Unit Pengelolaan Pendapatan Daerah Kota Mungkid/ *Department of Regional Income of Kota Mungkid*
16. Dinas Pekerjaan Umum dan Penataan Ruang Kabupaten Magelang/ *Department of Public Works and Spatial Planning of Magelang Regency*;
17. Balai Pengelolaan Jalan Wilayah Magelang dan PPK02/ *Road Management Agency of Magelang Area and PPK02*
18. Dinas Pertanian dan Pangan Kabupaten Magelang/ *Department of Agriculture and Food of Magelang Regency*;
19. Dinas Lingkungan Hidup Kabupaten Magelang/ *Environmental Service of Magelang Regency*
20. Dinas Peternakan dan Perikanan Kabupaten Magelang/ *Department of Livestock and Fisheries of Magelang Regency*;
21. Kepolisian Resort Kabupaten Magelang/ *Magelang Regency Police Office*
22. Pengadilan Negeri Mungkid/ *State Court of Mungkid*;
23. Pengadilan Agama Kabupaten Magelang/ *Religion Court of Magelang Regency*;
24. Kejaksaan Negeri Kabupaten Magelang/ *State Justice Court of Magelang Regency*;
25. Kantor Kementerian Agama Kabupaten Magelang/ *Religious Affairs of Magelang Regency*;
26. PT. Pos Indonesia (Persero) Magelang/ *PT. Pos Indonesia (Persero) Magelang*;
27. Perum Perhutani KPH Kedu Utara / *Forestry Corporation KPH North Kedu*;
28. Kantor Wilayah ATR/Badan Pertanahan Nasional Kabupaten Magelang/ *Regional Office of*

*National Land Agency Magelang;*

29. PLN Unit Pelaksana Pelayanan Pelanggan (UP3) Magelang/*State Electricity Company of Magelang;*
30. Komisi Pemilihan Umum Kabupaten Magelang/*General Election Commissions Magelang Regency;*
31. Dinas Perumahan Rakyat dan Kawasan Pemukiman Kabupaten Magelang/*Public Housing Agency and Settlement Area Service of Magelang Regency;*
32. Dinas Pemberdayaan Masyarakat Desa Kabupaten Magelang/*Empowerment of Rural Communities Service of Magelang Regency;*
33. Kantor Pelayanan Perbendaharaan Negara Magelang/*Regional Employment Board of Magelang Regency;*
34. Satpol Polisi Pamong Praja dan Penanggulangan Kebakaran Kabupaten Magelang/*The Civil Service Police Unit and The Fire Service of Magelang Regency;*
35. Lembaga Pemasyarakatan Magelang/*Penitentiary of Magelang;*
36. PDAM Kabupaten Magelang/*Water Supply Region Company of Magelang Regency*
37. Politeknik Pembangunan Pertanian Yogyakarta - Magelang Kampus Magelang/*Yogyakarta Agricultural Development Polytechnic - Magelang Magelang Campus*
38. Universitas Muhammadiyah Magelang (UNIMMA)/ *University of Muhammadiyah Magelang (UNIMMA)*
39. Sekolah Tinggi Ilmu Tarbiyah Ikhsanul Fikri/*Tarbiyah Ikhsanul Fikri College of Science*
40. Sekolah Tinggi Teologi Magelang/*Magelang Theological College*
41. Politeknik Muhammadiyah Muntilan/*Muhammadiyah Muntilan Polytechnic*
42. Sekolah Tinggi Agama Islam Syubbanul Wathon Magelang/*Syubbanul Wathon Islamic High School, Magelang*
43. Akademi Keperawatan Karya Bhakti Nusantara Secang/*Nursing Academy of Karya Bhakti Nusantara Secang*

# PETA WILAYAH KABUPATEN MAGELANG MAP OF MAGELANG REGENCY







**KEPALA BPS KABUPATEN MAGELANG  
CHIEF STATISTICIAN OF MAGELANG REGENCY**



**Toto Desanto, S.Si, M.Si**





## KATA PENGANTAR

Buku Kabupaten Magelang Dalam Angka 2023 merupakan publikasi rutin tahunan BPS Kabupaten Magelang. Publikasi ini memuat informasi statistik tentang geografi dan iklim, pemerintahan, penduduk dan ketenagakerjaan, sosial dan kesejahteraan rakyat, pertanian, kehutanan, peternakan, dan perikanan, industri dan energi, pariwisata, transportasi dan komunikasi, perbankan, koperasi, dan harga-harga, pengeluaran penduduk, perdagangan, dan sistem neraca regional, serta disajikan pula perbandingan antar kabupaten/kota. Data tersebut pada umumnya disajikan secara series serta dilengkapi dengan infografis.

Publikasi ini dapat terwujud berkat kerja sama dan partisipasi dari berbagai pihak, kepada semua pihak yang telah memberikan kontribusi, kami sampaikan penghargaan dan terima kasih.

Semoga publikasi ini mampu memenuhi tuntutan kebutuhan data statistik, baik oleh instansi pemerintah, swasta, kalangan akademisi maupun masyarakat luas.

Kota Mungkid, Februari 2023

Kepala BPS

Kabupaten Magelang

**Toto Desanto, S.Si, M.Si**



## **PREFACE**

*Magelang Regency in Figures 2023 is annual publication BPS - Statistics of Magelang Regency. This publication provides information on the geography and climate, government, population and employment, social and welfare, agriculture, forestry, livestock, and fishery, industry and energy, tourism, transportation and communication, banking, cooperative, and prices, population expenditure, trade, system of regional accounts and also presented a comparison between regency/ municipal. The data is generally presented in a series and is supplemented with infographics.*

*We would like to express our high appreciation and sincere gratitude to all parties who provide support and assistance, so that this publication can be conveyed.*

*Hopefully, this publication can meet the demands of statistical data and be beneficial for government institutions, private organizations, academics and the wider community.*

*Kota Mungkid, February 2023  
Chief Statistician of  
Magelang Regency*

**Toto Desanto, S.Si, M.Si**

## DAFTAR ISI / CONTENTS

	Halaman Page
DAFTAR TABEL/LIST OF TABLES	
Kata Pengantar/ <i>Preface</i> .....	xi
Daftar Isi/ <i>Contents</i> .....	xiii
Daftar Tabel/ <i>List of Tables</i> .....	xv
Daftar Gambar/ <i>List of Figures</i> .....	xlv
Daftar Singkatan/ <i>List of Abbreviations</i> .....	xlix
Statistik Kunci/ <i>Key Statistics</i> .....	li
1. Geografi dan Iklim/ <i>Geography and Climate</i> .....	1
2. Pemerintahan/ <i>Government</i> .....	21
3. Penduduk dan Ketenagakerjaan/ <i>Population and Employment</i> .....	
634.....	
Sosial dan Kesejahteraan Rakyat/ <i>Social and Welfare</i> .....	93
5. Pertanian, Kehutanan, Peternakan, dan Perikanan/ <i>Agriculture, Forestry, Livestock, and Fishery</i> .....	227
6. Industri, Pertambangan, dan Energi/ <i>Industry, Mining, and Energy</i> .....	349
7. Pariwisata/ <i>Tourism</i> .....	371
8. Transportasi dan Komunikasi/ <i>Transportation and Communication</i> .....	395
9. Perbankan, Koperasi, dan Harga-Harga/ <i>Banking, Cooperative, dan Prices</i> .....	423
10. Pengeluaran Penduduk/ <i>Population Expenditure</i> .....	457
11. Perdagangan/ <i>Trade</i> .....	465
12. Sistem Neraca Regional/ <i>System of Regional Accounts</i> .....	475
13. Perbandingan Antar Kabupaten/Kota/ <i>Regency/Municipal Comparison</i>	499



## DAFTAR TABEL/LIST OF TABLES

	Halaman <i>Page</i>
<b>1. GEOGRAFI DAN IKLIM/GEOGRAPHY AND CLIMATE .....</b>	1
<b>1.1 KEADAAN GEOGRAFI .....</b>	8
<b>GEOGRAPHY CONDITION .....</b>	8
1.1.1 Luas Daerah dan Jumlah Pulau Menurut Kecamatan di Kabupaten Magelang, 2022 <i>Total Area and Number of Islands by Subdistrict in Magelang Regency, 2022 .....</i>	8
1.1.2 Tinggi Wilayah dan Jarak ke Ibukota Kabupaten Menurut Kecamatan di Kabupaten Magelang, 2022 <i>Altitude and Distance to the Capital of Regency by Subdistrict in Magelang Regency, 2022 .....</i>	10
1.1.3 Jarak dari Ibukota Kabupaten Magelang (Kota Mungkid) ke Ibukota Kabupaten/Kota di Provinsi Jawa Tengah (km), 2022 <i>Distance between Capital of Magelang Regency (Kota Mungkid) and Capital of Regency/Municipality in Jawa Tengah Province (km), 2022..</i>	11
1.1.4 Jumlah Desa/Kelurahan Menurut Topografi dan Kecamatan di Kabupaten Magelang, 2022 <i>Number of Villages by Topography and Subdistrict in Magelang Regency, 2022 .....</i>	13
1.1.5 Jumlah Pengaturan Tanah Pemerintah Hak Pakai Menurut Bulan di Kabupaten Magelang, 2022 <i>Number of Setting Government Land Use by Month in Magelang Regency, 2022 .....</i>	14
1.1.6 Jumlah Penetapan Tanah Hak Milik Menurut Bulan di Kabupaten Magelang, 2022 <i>Number of Determination of Land Ownership by Month in Magelang Regency, 2022 .....</i>	15
1.1.7 Jumlah Penetapan Tanah Hak Guna Bangunan Menurut Bulan di Kabupaten Magelang, 2022 <i>Number of Determination of Building Land Use Rights by Month in Magelang Regency, 2022 .....</i>	16
1.1.8 Jumlah Penetapan Tanah Wakaf Bangunan Menurut Bulan	



	Kabupaten Magelang, 2022 <i>Number of Determination of Building Waqf Land by Month in Magelang Regency, 2022</i> .....	17
1.1.9	Jumlah Penyelesaian Pendaftaran Hak Tanah Menurut Jenis Kegiatan di Kabupaten Magelang, 2022 <i>Number of Settlement Land Rights Registration by Type of Activity in Magelang Regency, 2022</i> .....	18
<b>1.2</b>	<b>KEADAAN IKLIM</b> .....	19
	<b>CLIMATE CONDITION</b> .....	19
1.2.1	Jumlah Curah Hujan dan Hari Hujan Menurut Bulan di Kabupaten Magelang, 2022 <i>Amount of Precipitation and Number of Rainy Days by Month in Magelang Regency, 2022</i> .....	19
<b>2.</b>	<b>PEMERINTAHAN/GOVERNMENT</b> .....	21
<b>2.1</b>	<b>WILAYAH ADMINISTRATIF</b> .....	30
	<b>ADMINISTRATIVE AREA</b> .....	30
2.1.1	Jumlah Desa/Kelurahan Menurut Kecamatan di Kabupaten Magelang, 2018-2022 <i>Number of Villages by Subdistrict in Magelang Regency, 2018-2022</i> ....	30
2.1.2	Jumlah Dusun/Lingkungan, Rukun Warga (RW), dan Rukun Tetangga (RT) Menurut Kecamatan di Kabupaten Magelang, Februari 2022 <i>Number of Orchards, Community Areas, and Neighborhood Areas by Subdistrict in Magelang Regency, Februari 2022</i> .....	31
<b>2.2</b>	<b>DEWAN PERWAKILAN RAKYAT DAERAH</b> .....	32
	<b>REGIONAL HOUSE OF REPRESENTATIVE</b> .....	32
2.2.1	Jumlah Anggota Dewan Perwakilan Rakyat Daerah Menurut Asal Partai Politik dan Jenis Kelamin di Kabupaten Magelang, 2022 <i>Number of Members of The Regional House of Representatives by Political Parties Origin and Sex in Magelang Regency, 2022</i> .....	32
2.2.2	Jumlah Anggota Dewan Perwakilan Rakyat Daerah Menurut Kelompok Umur dan Jenis Kelamin di Kabupaten Magelang, 2022	

	<i>Number of Members of The Regional House of Representatives by Age Group and Sex in Magelang Regency, 2022</i> .....	33
2.2.3	Jumlah Anggota Dewan Perwakilan Rakyat Daerah Menurut Pendidikan Tertinggi dan Jenis Kelamin di Kabupaten Magelang, 2022 <i>Number of Members of The Regional House of Representatives by Highest Education and Sex in Magelang Regency, 2022</i> .....	34
2.2.4	Rekapitulasi Jumlah Perolehan Suara Sah Partai Politik dalam Pemilu Anggota DPRD Menurut Partai Politik dan Daerah Pemilihan di Kabupaten Magelang, 2022 <i>Recapitulation of Number of Valid Votes a Political Party Gains in Elections of Members by Political Parties and Electoral Districts in Magelang Regency, 2022</i> .....	35
2.2.5	Rekapitulasi Jumlah Perolehan Suara Sah Partai Politik dalam Pemilu Anggota DPRD Menurut Kecamatan dan Partai Politik di Kabupaten Magelang, 2022 <i>Recapitulation of Number of Valid Votes a Political Party Gains in Elections of Members by Subdistrict and Political Parties in Magelang Regency, 2022</i> .....	37
2.2.6	Jumlah Kegiatan DPRD Menurut Jenisnya di Kabupaten Magelang, 2018-2022 <i>Number of Parliament Activities by Type in Magelang Regency, 2018 - 2022</i> ....	41
2.2.7	Jumlah Keputusan yang Dihasilkan oleh DPRD Menurut Jenisnya di Kabupaten Magelang, 2018-2022 <i>Number of Decisions Generated by Parliament by Type in Magelang Regency, 2018-2022</i> .....	42
2.2.8	Jumlah Produk Hukum Daerah di Kabupaten Magelang, 2022 <i>Number of Local Law Products in Magelang Regency, 2022</i> .....	43
<b>2.3</b>	<b>SUMBER DAYA MANUSIA</b> .....	44
	<b>HUMAN RESOURCES</b> .....	44
2.3.1	Jumlah Pegawai Negeri Sipil Menurut Jabatan dan Jenis Kelamin di Kabupaten Magelang, Desember 2021 dan Desember 2022 <i>Number of Civil Servants by Occupation and Sex in Magelang Regency, December 2021 and December 2022</i> .....	44
2.3.2	Jumlah Pegawai Negeri Sipil Menurut Tingkat Pendidikan dan Jenis Kelamin di Kabupaten Magelang, Desember 2021 dan Desember 2022	

	Halaman Page
<i>Number of Civil Servants by Educational Level and Sex in Magelang Regency, December 2021 and December 2022</i> .....	46
2.3.3 Jumlah Pegawai Negeri Sipil Menurut Tingkat Kepangkatan dan Jenis Kelamin di Kabupaten Magelang, Desember 2021 dan Desember 2022 <i>Number of Civil Servants by Hierarchy and Sex in Magelang Regency, December 2021 and December 2022</i> .....	48
2.3.4 Jumlah Pegawai Negeri Sipil Menurut Dinas/Instansi Pemerintah dan Jenis Kelamin di Kabupaten Magelang, Desember 2022 <i>Number of Civil Servants by Institution/Office and Sex in Magelang Regency, December 2022</i> .....	50
2.3.5 Jumlah Pegawai Negeri Sipil pada Instansi Vertikal Menurut Instansi di Kabupaten Magelang, 2022 <i>Number of Civil Servants at Vertical Institution by Institution in Magelang Regency, 2022</i> .....	53
<b>2.4 KEUANGAN PEMERINTAH</b> .....	54
<b>GOVERNMENT FINANCE</b> .....	54
2.4.1 Realisasi Pendapatan Pemerintah Kabupaten Magelang Menurut Jenis Pendapatan (rupiah), 2019–2022 <i>Actual Magelang Regency Government Revenues by Kind of Revenues (rupiah), 2019–2022</i> .....	54
2.4.2 Realisasi Belanja Pemerintah Kabupaten Magelang Menurut Jenis Belanja (rupiah), 2019–2022 <i>Actual Magelang Regency Government Expenditures by Kind of Expenditures (rupiah), 2019–2022</i> .....	56
2.4.3 Anggaran Pendapatan Pemerintah Kabupaten Magelang Menurut Jenis Pendapatan (rupiah), 2020-2023 <i>Budget Magelang Regency Government Revenues by Kind of Revenues (rupiah), 2020–2023</i> .....	58
2.4.5 Anggaran Belanja Pemerintah Kabupaten Magelang Menurut Jenis Belanja (rupiah), 2020-2023 <i>Budget Magelang Regency Government Expenditures by Kind of Expenditures (rupiah), 2020–2023</i> .....	60
2.4.7 Jumlah Rumah Susun dan Kapasitasnya di kabupaten Magelang, 2022	

	Halaman Page
<i>Number of flats and capacities in Magelang Regency, 2022</i> .....	62
<b>3. PENDUDUK DAN KETENAGAKERJAAN/POPULATION AND EMPLOYMENT</b> .....	63
<b>3.1 PENDUDUK</b> .....	76
<b>POPULATION</b> .....	76
3.1.1 Penduduk, Laju Pertumbuhan Penduduk, Distribusi Persentase Penduduk, Kepadatan Penduduk, Rasio Jenis Kelamin Penduduk Menurut Kecamatan di Kabupaten Magelang, 2022 <i>Population, Population Growth Rate, Percentage Distribution of Population, Population Density, and Population Sex Ratio by Subdistrict in Magelang Regency, 2022</i> .....	76
3.1.2 Jumlah Penduduk Menurut Kelompok Umur dan Jenis Kelamin di Kabupaten Magelang, 2022 <i>Population by Age Groups and Sex in Magelang Regency, 2022</i> .....	78
3.1.3 Kejadian Nikah Menurut Kecamatan di Kabupaten Magelang, 2022 <i>Number of Marriage by Subdistrict in Magelang Regency, 2022</i> .....	79
3.1.4 Kejadian Cerai Berdasarkan Perolehan Akta Cerai Menurut Bulan di Kabupaten Magelang, 2022 <i>Divorce Based on Acquisition of Divorce Act by Month in Magelang Regency, 2022</i> .....	80
<b>3.2 KETENAGAKERJAAN</b> .....	81
<b>EMPLOYMENT</b> .....	81
3.2.1 Jumlah Penduduk Berumur 15 Tahun Ke Atas Menurut Jenis Kegiatan Selama Seminggu yang Lalu dan Jenis Kelamin di Kabupaten Magelang, 2022 <i>Number of Population Aged 15 Years and Over by Type of Activity During The Previous Week and Sex in Magelang Regency, 2022</i> .....	81
3.2.2 Penduduk Berumur 15 Tahun Ke Atas Menurut Pendidikan Tertinggi yang Ditamatkan dan Jenis Kegiatan Selama Seminggu yang Lalu di Kabupaten Magelang, 2022 <i>Population 15 Years of Age and Over by Educational Attainment and Type of Activity During the Previous Week in Magelang Regency, 2022</i> .....	82
3.2.3 Persentase Penduduk Berumur 15 Tahun Ke Atas Menurut Jenis	

	Kegiatan Selama Seminggu yang Lalu di Kabupaten Magelang, 2018 - 2022 <i>Percentage of Population 15 Years of Age and Over by Type of Activity During the Previous Week in Magelang Regency, 2018 - 2022</i> .....	85
3.2.4	Jumlah Penduduk Berumur 15 Tahun Ke Atas yang Bekerja Selama Seminggu yang Lalu Menurut Lapangan Pekerjaan Utama dan Jenis Kelamin di Kabupaten Magelang, 2022 <i>Number of Population 15 Years of Age and Over who Worked During the Previous Week by Main Industry and Sex in Magelang Regency, 2022</i> .....	86
3.2.5	Jumlah Penduduk Berumur 15 Tahun Ke Atas yang Bekerja Selama Seminggu yang Lalu Menurut Status Pekerjaan Utama dan Jenis Kelamin di Kabupaten Magelang, 2022 <i>Number of Population 15 Years of Age and Over who Worked During the Previous Week by Main Employment Status and Sex in Magelang Regency, 2022</i> .....	87
3.2.6	Jumlah Pencari Kerja Terdaftar Menurut Tingkat Pendidikan Tertinggi yang Ditamatkan dan Jenis Kelamin di Kabupaten Magelang, 2022 <i>Number of Registered Job Applicants by Educational Attainment and Sex in Magelang Regency, 2022</i> .....	88
3.2.7	Realisasi Penempatan Pencari Kerja Terdaftar Menurut Tingkat Pendidikan Tertinggi yang Ditamatkan di Kabupaten Magelang, 2022 <i>Realization of Placement of Registered Job Applicants by Educational Attainment in Magelang Regency, 2022</i> .....	89
3.2.8	Jumlah Lowongan Terdaftar Menurut Bulan dan Jenis Kelamin di Kabupaten Magelang, 2022 <i>Number of Job Vacancies by Month and Sex in Magelang Regency, 2022</i> .....	90
3.2.9	Realisasi Pemberangkatan Transmigran Menurut Kecamatan, Jenis Transmigrasi, dan Daerah Tujuan di Kabupaten Magelang, 2022 <i>Realization of Transmigrant Departure by Subdistrict, Type of Transmigration, and Destination Area in Magelang Regency, 2022</i> .....	91
3.2.10	Upah Minimum Kabupaten Magelang dan Sekitarnya, 2018-2022	

	Halaman Page
<i>Minimum Wage in Magelang Regency and Near Regency/ Municipal, 2018-2022</i> .....	92
<b>4. SOSIAL DAN KESEJAHTERAAN RAKYAT/SOCIAL AND WELFARE</b>	93
<b>4.1 PENDIDIKAN</b> .....	106
<b>EDUCATION</b> .....	106
4.1.1 Jumlah Sekolah, Guru, dan Murid Taman Kanak-Kanak (TK) di Bawah Kementerian Pendidikan dan Kebudayaan Menurut Kecamatan di Kabupaten Magelang, 2021/20212 dan 2022/2023 <i>Number of Schools, Teachers, and Pupils in Kindergarten Under The Ministry of Education and Culture by Subdistrict in Magelang Regency, 2021/2022 and 2022/2023</i> .....	106
4.1.2 Jumlah Sekolah, Guru dan Murid Roudlotul Atfal (RA) di Bawah Kementrian Agama Menurut Kecamatan di Kabupaten Magelang, 2021/2022 dan 2022/2023 <i>Number of Schools, Teachers and Pupils in Roudlotul Atfal (RA) Under The Ministry of Religious Affairs by Subdistrict in Magelang Regency, 2021/2022 dan 2022/2023</i> .....	109
4.1.3 Jumlah Sekolah, Guru, dan Murid Sekolah Dasar (SD) di Bawah Kementerian Pendidikan dan Kebudayaan Menurut Kecamatan di Kabupaten Magelang, 2021/2022 dan 2022/2023 <i>Number of Schools, Teachers, and Pupils in Primary Schools Under The Ministry of Education and Culture by Subdistrict in Magelang Regency, 2021/2022 and 2022/2023</i> .....	110
4.1.4 Jumlah Sekolah, Guru dan Murid Madrasah Ibtidaiyah (MI) di Bawah Kementerian Agama Menurut Kecamatan di Kabupaten Magelang, 2021/2022 dan 2022/2023 <i>Number of Schools, Teachers, and Pupils in Madrasah Ibtidaiyah (MI) Under The Ministry of Religiuos Affairs by Subdistrict in Magelang Regency, 2021/2022 and 2022/2023</i> .....	113
4.1.5 Jumlah Sekolah, Guru, dan Murid Sekolah Menengah Pertama (SMP) di Bawah Kementerian Pendidikan dan Kebudayaan Menurut Kecamatan di Kabupaten Magelang, 2021/2022 dan 2022/2023 <i>Number of Schools, Teachers, and Pupils in Lower Secondary Schools Under The Ministry of Education and Culture by Subdistrict in</i>	

	Halaman Page
<i>Magelang Regency, 2021/2022 and 2022/2023</i> .....	116
4.1.6 Jumlah Sekolah, Guru, dan Murid Madrasah Tsanawiyah (MTs) di Bawah Kementerian Agama Menurut Kecamatan di Kabupaten Magelang, 2021/2022 dan 2022/2023 <i>Number of Schools, Teachers, and Pupils in Madrasah Tsanawiyah (MTs) Under The Ministry of Religious Affairs by Subdistrict in Magelang Regency, 2021/2022 and 2022/2023</i> .....	119
4.1.7 Jumlah Sekolah, Guru, dan Murid Sekolah Menengah Atas (SMA) di Bawah Kementerian Pendidikan dan Kebudayaan Menurut Kecamatan di Kabupaten Magelang, 2021/2022 dan 2022/2023 <i>Number of Schools, Teachers, and Pupils in Upper Secondary Schools Under The Ministry of Education and Culture by Subdistrict in Magelang Regency, 2021/2022 and 2022/2023</i> .....	122
4.1.8 Jumlah Sekolah, Guru, dan Murid Sekolah Menengah Kejuruan (SMK) di Bawah Kementerian Pendidikan dan Kebudayaan Menurut Kecamatan di Kabupaten Magelang, 2021/2022 dan 2022/2023 <i>Number of Schools, Teachers, and Pupils in Vocational High Schools Under Ministry of Education and Culture by Subdistrict in Magelang Regency, 2021/2022 and 2022/2023</i> .....	125
4.1.9 Jumlah Sekolah, Guru, dan Murid Madrasah Aliyah (MA) di Bawah Kementerian Agama Menurut Kecamatan di Kabupaten Magelang, 2021/2022 dan 2022/2023 <i>Number of Schools, Teachers, and Pupils in Madrasah Aliyah (MA) Under The Ministry of Religious Affairs by Subdistrict in Magelang Regency, 2021/2022 and 2022/2023</i> .....	128
4.1.10 Jumlah Desa/Kelurahan yang Memiliki Fasilitas Sekolah Menurut Kecamatan dan Tingkat Pendidikan di Kabupaten Magelang, 2019- 2021 <i>Number of Villages/Kelurahan Having Educational Facilities by Subdistrict and Educational Level in Magelang Regency, 2019 - 2021</i>	
4.1.11 Angka Partisipasi Murni (APM) dan Angka Partisipasi Kasar (APK) Menurut Jenjang Pendidikan di Kabupaten Magelang, 2021 dan 2022 <i>Net Enrollment Rates and Gross Enrollment Rates by Educational Level in Magelang Regency, 2021 and 2022</i> .....	134
4.1.12 Persentase Penduduk Berumur 15 Tahun ke Atas yang Melek Huruf Menurut Kelompok Umur di Kabupaten Magelang, 2021 dan 2022 <i>Percentage of Literate People Aged 15 Years and Over by Age Group in</i>	

	Halaman Page
<i>Magelang Regency, 2021 and 2022</i> .....	135
4.1.13 Jumlah Sekolah, Murid, Guru, dan Rasio Murid-Guru Sekolah Luar Biasa (SLB) Menurut Kecamatan di Kabupaten Magelang, 2022/2023 <i>Number of Schools, Pupils, Teachers, and School-Teacher Ratio of Schools Extraordinary by Subdistrict in Magelang Regency, 2022/2023</i> .....	136
4.1.14 Jumlah Perguruan Tinggi, Mahasiswa, dan Tenaga Edukatif (Negeri dan Swasta) di Bawah Kementrian Riset, Teknologi dan Pendidikan Tinggi Menurut Kecamatan di Kabupaten Magelang, 2022/2023 <i>Number of Universities, Pupils, and Lecturers (State and Private) Under the Ministry of Research, Technology and High Education by Subdistrict in Magelang Regency, 2022/2023</i> .....	137
4.1.15 Jumlah Perguruan Tinggi, Mahasiswa, dan Tenaga Edukatif (Negeri dan Swasta) di Bawah Kementrian Agama Menurut Kecamatan di Kabupaten Magelang, 2022/2023 <i>Number of Universities, Pupils, and Lecturers (State and Private) Under the The Ministry of Religious Affairs by Subdistrict in Magelang Regency, 2022/2023</i> .....	138
4.1.16 Jumlah Sekolah, Murid, Guru, dan Rasio Murid-Guru Madrasah Diniyah Menurut Kecamatan di Kabupaten Magelang, 2021 <i>Number of Schools, Pupils, Teachers, and School-Teacher Ratio of Madrasah Diniyah by Subdistrict in Magelang Regency, 2021</i> .....	139
4.1.17 Jumlah Lembaga Pendidikan Qur'an, Pendidik dan Santri Menurut Kecamatan di Kabupaten Magelang, 2022 <i>Number of Qur'an Education Institutions, Teachers and Santri by District in Magelang Regency, 2022</i> .....	140
4.1.18 Jumlah Sekolah, Murid, Guru, dan Rasio Murid-Guru Pondok Pesantren Menurut Kecamatan di Kabupaten Magelang, 2022 <i>Number of Schools, Pupils, Teachers, and School-Teacher Ratio of Pondok Pesantren by Subdistrict in Magelang Regency, 2022</i> .....	141
4.1.19 Persentase Penduduk Usia 7–24 Tahun Menurut Jenis Kelamin, Kelompok Umur Sekolah, dan Partisipasi Sekolah di Kabupaten Magelang, 2022 <i>Percentage of Population Aged 7-24 Years by Sex, Age Group, and School Participation in Magelang Regency, 2022</i> .....	142



4.1.20	Angka Partisipasi Sekolah (APS) Menurut Kelompok Umur Sekolah di Kabupaten Magelang, 2018- 2022 <i>School Participation Rate by School Age Group in Magelang Regency, 2018 - 2022 .....</i>	143
4.1.21	Profil Perpustakaan Daerah Kabupaten Magelang, 2018-2022 <i>Profil of Regional Library of Magelang Regency, 2018-2022 .....</i>	144
4.1.22	Jumlah Pengunjung Perpustakaan Daerah Kabupaten Magelang, 2022 <i>Number of Visitors of Regional Library of Magelang Regency, 2022 .....</i>	145
<b>4.2</b>	<b>KESEHATAN .....</b>	<b>146</b>
	<b>HEALTH.....</b>	<b>146</b>
4.2.1	Jumlah Desa/Kelurahan yang Memiliki Sarana Kesehatan Menurut Kecamatan di Kabupaten Magelang, 2019 - 2021 <i>Number of Villages Having Health Facilities by Subdistrict in Magelang Regency, 2019- 2021 .....</i>	146
4.2.2	Jumlah Tenaga Kesehatan Menurut Puskesmas di Kabupaten Magelang, 2022 <i>Number of Health Personnel by Public Health Center in Magelang Regency, 2022 .....</i>	149
4.2.3	Jumlah Rumah Sakit Umum, Rumah Sakit Khusus, Puskesmas, Klinik Pratama, dan Posyandu, Klinik/Balai Kesehatan, Polindes Menurut Kecamatan di Kabupaten Magelang, 2021 dan 2022 <i>Number of General Hospital, Specialized Hospital, Public Health Center, Primary Clinic, Integrated Health Post, Clinic/Health Center, Village Maternity by Subdistrict in Magelang Regency, 2021 and 2022 .....</i>	154
4.2.4	Jumlah Kunjungan Ibu Hamil Menurut Puskesmas di Kabupaten Magelang, 2022 <i>Number of Visits of Pregnant Women by Public Health Center in Magelang Regency, 2022 .....</i>	157
4.2.5	Jumlah Ibu Bersalin yang Mendapat Pertolongan Tenaga Kesehatan Menurut Puskesmas di Kabupaten Magelang, 2022 <i>Number of Maternity Women who Got Help by Health Personnel by Public Health Center in Magelang Regency, 2022.....</i>	158
4.2.6	Jumlah Ibu Bersalin yang Mendapat Pelayanan Kesehatan Nifas dan Mendapat Vitamin A Menurut Puskesmas di Kabupaten Magelang, 2022 <i>Number of Maternity Women who Got Postpartum Service and</i>	

	Halaman Page
	159
4.2.7 Jumlah Bayi dan Balita Menurut Puskesmas di Kabupaten Magelang, 2022 <i>Number of Babies and Children Under Five Years by Public Health Center in Magelang Regency, 2022</i> .....	160
4.2.8 Jumlah Bayi dan Balita yang Mendapat Vitamin A Menurut Puskesmas di Kabupaten Magelang, 2022 <i>Number of Babies and Children Under Five Years who Had Vitamin A by Public Health Center in Magelang Regency, 2022</i> .....	161
4.2.9 Persentase Balita yang Pernah Mendapat Imunisasi Menurut Jenis Imunisasi di Kabupaten Magelang, 2019-2022 <i>Percentage of Children Under Five Years who Had Immunization by Type of Immunization in Magelang Regency, 2019-2022</i> .....	162
4.2.10 Jumlah Ibu Hamil yang Mendapat Tablet Zat Besi (Fe) Menurut Puskesmas di Kabupaten Magelang, 2022 <i>Number of Pregnant Women who Receiving Iron Supplement by Public Healthy Center in Magelang Regency, 2022</i> .....	163
4.2.11 Jumlah Kasus 10 Penyakit Terbanyak di Kabupaten Magelang, 2022 <i>Number of Cases of The 10 Most Diseases in Magelang Regency, 2022</i>	164
4.2.12 Jumlah Remaja Usia 15-24 Tahun yang Mendapat Penyuluhan Tentang Kesehatan Reproduksi (Kespro), HIV/AIDS, dan Keluarga Berencana (KB) Menurut Kecamatan di Kabupaten Magelang, 2022 <i>Number of Young People Aged 15-24 Years who Had Counselling on Reproductive Health, HIV/AIDS, and Family Planning by Subdistrict in Magelang Regency, 2022</i> .....	165
4.2.13 Jumlah Klinik Keluarga Berencana (KKB) dan Pos Pelayanan Keluarga Berencana Desa (PPKBD) Menurut Kecamatan di Kabupaten Magelang, 2022 <i>Number of Family Planning Clinics and Village Family Planning Service Units by Subdistrict in Magelang Regency, 2022</i> .....	166
4.2.14 Jumlah Pasangan Usia Subur dan Peserta KB Aktif (Usia 15-49 Tahun) Menurut Kecamatan di Kabupaten Magelang, 2022 <i>Number of Eligible Couples and Family Planning Participants (15-49 Years Old) by Subdistrict in Magelang Regency, 2022</i> .....	167

	Halaman Page
<b>4.3 AGAMA DAN SOSIAL LAINNYA .....</b>	169
<b>RELIGION AND OTHER SOCIAL AFFAIRS .....</b>	169
4.3.1 Jumlah Penduduk Menurut Kecamatan dan Agama yang Dianut di Kabupaten Magelang, 2022 <i>Population by Subdistrict and Religion in Magelang Regency, 2022 .....</i>	169
4.3.2 Jumlah Tempat Peribadatan Menurut Kecamatan di Kabupaten Magelang, 2022 <i>Number of Places of Worship by Subdistrict in Magelang Regency, 2022 .....</i>	170
4.3.3 Jumlah Desa/Kelurahan <sup>1</sup> yang Mengalami Bencana Alam <sup>2</sup> Menurut Kecamatan di Kabupaten Magelang, 2019-2021 <i>Number of Villages that Had Natural Disaster<sup>1</sup> by Subdistrict in Magelang Regency, 2019-2021 .....</i>	172
4.3.4 Jumlah Kejadian Bencana Menurut Kecamatan dan Jenis Bencana di Kabupaten Magelang, 2022 <i>Number of Disasters by Subdistrict and Kind in Magelang Regency, 2022 .....</i>	174
4.3.5 Jumlah Korban yang Diakibatkan Bencana Alam Menurut Kecamatan di Kabupaten Magelang, 2022 <i>The Number of Victims Caused by Natural Disasters by Subdistrict in Magelang Regency, 2022 .....</i>	176
4.3.6 Jumlah Peristiwa Kebakaran, Kerugian, dan Korban di Kabupaten Magelang, 2018 - 2022 <i>Number of Fire Events, Losses, and Victims in Magelang Regency, 2018 - 2022 .....</i>	177
4.3.7 Jumlah Peristiwa Kebakaran Menurut Bulan dan Jenis Kejadian di Kabupaten Magelang, 2022 <i>Number of Fire Events by Month and Type of Events in Magelang Regency, 2022 .....</i>	178
4.3.8 Jumlah Evakuasi Penyelamatan Menurut Bulan dan Jenis Kejadian di Kabupaten Magelang, 2022 <i>Number of Rescue evacuation by Month and Type of Events in Magelang Regency, 2022 .....</i>	179
4.3.9 Jumlah Tindak Pidana Menurut Kepolisian Sektor di Kabupaten Magelang, 2018-2022	

	Halaman Page
<i>Number of Reported Criminal Cases by Subdistrict Police Office in Magelang Regency, 2018-2022</i> .....	184
4.3.10 Persentase Penyelesaian Tindak Pidana Menurut Kepolisian Sektor di Kabupaten Magelang, 2018-2022 <i>Percentage of Crime Clearance Rate by Subdistrict Police Office in Magelang Regency, 2018-2022</i> .....	185
4.3.11 Jumlah Kecelakaan Lalu Lintas, Korban, dan Kerugian Material yang Tercatat pada Polres Magelang Menurut Bulan, 2022 <i>Number of Traffic Accidents, Victims, and Material Losses are Recorded in Magelang Regency Police Office by Month, 2022</i> .....	186
4.3.12 Jumlah Pelanggaran Lalu Lintas, Teguran, dan Denda yang Tercatat pada Polres Magelang Menurut Bulan, 2022 <i>Number of Traffic Violations, Warrants, and Penalties are Recorded in Magelang Regency Police Office by Month, 2022</i> .....	187
4.3.13 Jumlah Perkara Tindak Pidana yang Diselesaikan di Kejaksaan Negeri Kabupaten Magelang Menurut Bulan, 2022 <i>Number of Completed Criminal Cases at State Justice Court of Magelang Regency by Month, 2022</i> .....	188
4.3.14 Jumlah Tahanan di Kejaksaan Negeri Kabupaten Magelang Menurut Bulan dan Jenis Perkara Tindak Pidana, 2022 <i>Number of Prisoners in State Justice Court of Magelang Regency by Month and Type of Criminal Case, 2022</i> .....	190
4.3.15 Jumlah Perkara Pidana Biasa yang Diputuskan Pengadilan Negeri Mungkid Menurut Bulan, 2022 <i>Number of Ordinary Cases Decided by State Court of Mungkid by Month, 2022</i> .....	192
4.3.16 Jumlah Perkara Pidana Singkat/Pra Peradilan yang Diputuskan Pengadilan Negeri Mungkid Menurut Bulan, 2022 <i>Number of Short Criminal Cases/Pre-Judicial Decided by State Court of Mungkid by Month, 2022</i> .....	194
4.3.17 Jumlah Perkara Pidana Cepat dan Ringan/Lalin yang Diputuskan Pengadilan Negeri Mungkid Menurut Bulan, 2022 <i>Number of Fast and Light/Traffic Criminal Cases Decided by State Court of Mungkid by Month, 2022</i> .....	196
4.3.18 Jumlah Putusan Perkara Pidana yang Diputuskan Pengadilan	

	Negeri Mungkid Menurut Bulan, 2022 <i>Number of Decisions of Criminal Cases Decided by State Court of Mungkid by Month, 2022</i> .....	197
4.3.19	Jumlah Terpidana dengan Keputusan Pengadilan yang Pasti Menurut Klasifikasi dan Jenis Kelamin di Kabupaten Magelang, 2022 <i>Number of Accused with Definitive Court Decision by Classification and Sex in Magelang Regency, 2022</i> .....	201
4.3.20	Jumlah Penghuni Lembaga Pemasyarakatan Magelang Menurut Jenis Kejahatan/Pelanggaran, Status, dan Jenis Kelamin, 2022 <i>Number of Occupants of Penitentiary of Magelang by Type of Crime/ Violation, Status, and Sex, 2022</i> .....	202
4.3.21	Jumlah Penghuni Lembaga Pemasyarakatan Magelang Menurut Status dan Jenis Kelamin, 2022 <i>Number of Occupants of Penitentiary of Magelang by Status and Sex, 2022</i> .....	203
4.3.22	Jumlah Perkara Tingkat Pertama yang Diputus pada Pengadilan Agama Mungkid Menurut Bulan, 2022 <i>Number of First Level Cases Dumped on Religious Court of Mungkid by Month, 2022</i> .....	204
4.3.23	Jumlah Perceraian Menurut Kecamatan dan Faktor di Kabupaten Magelang, 2022 <i>Number of Divorce by Subdistrict and Factor in Magelang Regency, 2022</i> .....	210
4.3.24	Jumlah Pendaftar Haji dan Jema'ah Haji yang Diberangkatkan ke Tanah Suci Menurut Kecamatan di Kabupaten Magelang, 2021-2022 <i>Number of Hajj Registrants and Hajj Pilgrims who was Departure to Mecca by Subdistrict in Magelang Regency, 2021-2022</i> .....	213
4.3.25	Jumlah Majelis Taklim yang Sudah Terdaftar di Kabupaten Magelang, 2022 <i>Number of Taklim Majelis Already Registered in Magelang Regency, 2022</i> .....	214
4.3.26	Jumlah Tanah Wakaf Menurut Kecamatan di Kabupaten Magelang, 2021/2022..... <i>Number of Wakaf Land by Subdistrict in Magelang Regency, 2021/2022</i> .....	215
4.3.27	Jumlah Pelayanan Akte Menurut Jenisnya di Kabupaten Magelang,	

2018 - 2022	
<i>Number of Certificate Services by Type of Certificate in Magelang Regency, 2018 - 2022</i> .....	216
4.3.28 Jumlah Rumah Susun dan Kapasitasnya di Kabupaten Magelang, 2022 <i>Number of Flats and Capacities in Magelang Regency, 2022</i> .....	217
4.3.29 Jumlah Rumah Khusus dan Kapasitasnya di Kabupaten Magelang, 2022 <i>Number of Special Flats and Capacities in Magelang Regency, 2022</i> ....	218
4.3.30 Jumlah Perumahan yang Berijin di Kabupaten Magelang, 2022 <i>Number of Licensed Housing in Magelang Regency, 2022</i> .....	219
4.3.31 Jumlah Sarana Pengumpulan Sampah Menurut Jenisnya di Kabupaten Magelang, 2018 - 2022 <i>Number of Garbage Facilities by Type of Facility in Magelang Regency, 2018-2022</i> .....	220
<b>4.4 KEMISKINAN</b> .....	221
<b>POVERTY</b> .....	221
4.4.1 Garis Kemiskinan, Jumlah, dan Persentase Penduduk Miskin di Kabupaten Magelang, 2013–2022 <i>Poverty Line, Number, and Percentage of Poor People in Magelang Regency, 2013–2022</i> .....	221
4.4.2 Indeks Kedalaman Kemiskinan dan Indeks Keparahan Kemiskinan di Kabupaten Magelang, 2013–2022 <i>Poverty Gap Index and Poverty Severity Index in Magelang Regency, 2013–2022</i> .....	222
4.4.3 Jumlah Keluarga Menurut Kecamatan dan Klasifikasi Keluarga di Kabupaten Magelang, 2022 <i>Number of Households by Subdistrict and Household Classification in Magelang Regency, 2022</i> .....	223
4.4.4 Jumlah Keluarga Penerima Manfaat dan Anggaran Bantuan Sosial Pangan Menurut Kecamatan di Kabupaten Magelang, 2021-2022 ... <i>Number of Beneficiary Family and Budget of Social Food Assistance by Subdistrict in Magelang Regency, 2021-2022</i> .....	224
4.4.5 Indeks Pembangunan Manusia Kabupaten Magelang, 2015-2022 <i>Human Development Index Magelang Regency, 2015-2022</i> .....	225

<b>5.</b>	<b>PERTANIAN, KEHUTANAN, PETERNAKAN, DAN PERIKANAN/ AGRICULTURE, FORESTRY, LIVESTOCK, AND FISHERY .....</b>	227
<b>5.1</b>	<b>TANAMAN PANGAN .....</b>	242
	<b>FOOD CROPS .....</b>	242
5.1.1	Luas Lahan Sawah Menurut Kecamatan dan Jenis Pengairan di Kabupaten Magelang (hektar), 2022 <i>Area of Wetland by Subdistrict and Type of Irrigation in Magelang Regency (hectar), 2022 .....</i>	242
5.1.2	Luas Lahan Bukan Sawah Menurut Kecamatan dan Penggunaannya di Kabupaten Magelang (hektar), 2022 <i>Area of Dry Field/Garden, Shifting Cultivation, Land and Temporarily Unused Land by Subdistrict in Magelang Regency (hectar), 2022.....</i>	243
5.1.3	Luas Panen dan Produksi Tanaman Palawija di Kabupaten Magelang, 2004-2022 <i>Harvested Area and Production of Secondary Crops in Magelang Regency, 2004-2022.....</i>	245
5.1.4	Luas Tanam dan Panen Tanaman Palawija Menurut Kecamatan di Kabupaten Magelang (hektar), 2022 <i>Planted Area and Harvested of Secondary Crops by Subdistrict in Magelang Regency (hectar), 2022 .....</i>	247
<b>5.2</b>	<b>HORTIKULTURA .....</b>	249
	<b>HORTICULTURE.....</b>	249
5.2.1	Luas Panen Tanaman Sayuran dan Buah-buahan Semusim Menurut Kecamatan dan Jenis Tanaman di Kabupaten Magelang, 2021 dan 2022 <i>Harvested Area of Seasonal Vegetables and Fruits by Subdistrict and Kind of Plant in Magelang Regency, 2021 and 2022 .....</i>	249
5.2.2	Produksi Tanaman Sayuran dan Buah-buahan Semusim Menurut Kecamatan dan Jenis Tanaman di Kabupaten Magelang, 2021 dan 2022 <i>Production of Seasonal Vegetables and Fruits by Subdistrict and Kind of Plant in Magelang Regency, 2021 and 2022.....</i>	258
5.2.3	Luas Panen Tanaman Sayuran dan Buah–Buahan Semusim Menurut Jenis Tanaman di Kabupaten Magelang, 2019 - 2022 <i>Harvested Area of Seasonal Vegetables and Fruits by Kind of Plant in Magelang Regency, 2019 - 2022.....</i>	267
5.2.4	Produksi Tanaman Sayuran dan Buah–Buahan Semusim Menurut	

	Jenis Tanaman di Kabupaten Magelang, 2019 - 2022 <i>Production of Seasonal Vegetables and Fruits by Kind of Plant in Magelang Regency), 2019 - 2022</i> .....	268
5.2.5	Luas Panen Tanaman Biofarmaka Menurut Kecamatan dan Jenis Tanaman di Kabupaten Magelang, 2021 dan 2022 <i>Harvested Area of Medicinal Plants by Subdistrict and Kind of Plant in Magelang Regency, 2021 and 2022</i> .....	269
5.2.6	Produksi Tanaman Biofarmaka Menurut Kecamatan dan Jenis Tanaman di Kabupaten Magelang (kg), 2021 dan 2022 <i>Production of Medicinal Plants by Subdistrict and Kind of Plant in Magelang Regency (kg), 2021 and 2022</i> .....	275
5.2.7	Luas Panen Tanaman Biofarmaka Menurut Jenis Tanaman di Kabupaten Magelang, 2020 - 2022 <i>Harvested Area of Medicinal Plants by Kind of Plant in Magelang Regency, 2020- 2022</i> .....	281
5.2.8	Produksi Tanaman Biofarmaka Menurut Jenis Tanaman di Kabupaten Magelang (kg), 2020 - 2022 <i>Production of Medicinal Plants by Kind of Plant in Magelang Regency (kg), 2020 - 2022</i> .....	282
5.2.9	Luas Panen Tanaman Hias Menurut Kecamatan dan Jenis Tanaman di Kabupaten Magelang, 2021 dan 2022 <i>Harvested Area of Ornamental Plants by Subdistrict and Kind of Plant in Magelang Regency, 2021 and 2022</i> .....	283
5.2.10	Produksi Tanaman Hias Menurut Kecamatan dan Jenis Tanaman di Kabupaten Magelang, 2021 and 2022 <i>Production of Ornamental Plants by Subdistrict and Kind of Plant in Magelang Regency, 2021 and 2022</i> .....	292
5.2.11	Luas Panen Tanaman Hias Menurut Jenis Tanaman di Kabupaten Magelang, 2019 -2022 <i>Harvested Area of Ornamental Plants by Kind of Plant in Magelang Regency, 2019 - 2022</i> .....	302
5.2.12	Produksi Tanaman Hias Menurut Jenis Tanaman di Kabupaten Magelang, 2019 - 2022 <i>Production of Ornamental Plants by Kind of Plant in Magelang Regency, 2019 - 2022</i> .....	304



5.2.13	Produksi Buah-buahan dan Sayuran Tahunan Menurut Jenis Tanaman dan Kecamatan di Kabupaten Magelang (kuintal), 2021 dan 2022 <i>Production of Annual Fruits and Vegetables by Kind of Plant and Subdistrict in Magelang Regency (quintal), 2021 and 2022.....</i>	306
5.2.14	Produksi Buah-Buahan dan Sayuran Tahunan Menurut Jenis Tanaman di Kabupaten Magelang (kuintal), 2020 - 2022 <i>Production of Annual Fruits and Vegetables by Kind of Plant in Magelang Regency (quintal), 2020 - 2022 .....</i>	315
<b>5.3</b>	<b>PERKEBUNAN.....</b>	<b>316</b>
	<b>ESTATE CROPS .....</b>	<b>316</b>
5.3.1	Luas Areal Tanaman Perkebunan Menurut Kecamatan dan Jenis Tanaman di Kabupaten Magelang (ribu ha), 2021 dan 2022 <i>Planted Area of Estate Crops by Subdistrict and Type of Crops in Magelang Regency (thousand ha), 2021 and 2022.....</i>	316
5.3.2	Produksi Perkebunan Menurut Kecamatan dan Jenis Tanaman di Kabupaten Magelang (ribu ton), 2021 dan 2022 <i>Production of Estates by Subdistrict and Type of Crops in Magelang Regency (thousand tons), 2021 and 2022.....</i>	324
<b>5.4</b>	<b>KEHUTANAN .....</b>	<b>332</b>
	<b>FORESTRY .....</b>	<b>332</b>
5.4.1	Luas Kawasan Hutan Perum Perhutani Menurut Kecamatan di Kabupaten Magelang (hektar), 2022 <i>Forest Area by Subdistrict in Magelang Regency (hectare), 2022.....</i>	332
5.4.2	Produksi Kayu Hutan Negara Menurut Jenis Produksi di Kabupaten Magelang (m3), 2016-2022 <i>Timber Production by Type of Product in Magelang Regency (m3), 2016-2022.....</i>	333
5.4.3	Luas Kawasan Hutan Rakyat Menurut Kecamatan di Kabupaten Magelang (hektar), 2022 <i>Forest Area by Subdistrict in Magelang Regency (hectare), 2022.....</i>	334
5.4.4	Produksi Kayu Hutan Rakyat Menurut Jenis Produksi di Kabupaten Magelang (m3), 2012-2022 <i>Timber Production by Type of Product in Magelang Regency (m3), 2012-2022.....</i>	335

	Halaman
	Page
<b>5.5 PETERNAKAN</b> .....	336
<b>LIVESTOCK</b> .....	336
5.5.1 Populasi Ternak Menurut Kecamatan dan Jenis Ternak di Kabupaten Magelang, 2022 <i>Livestock Population by Subdistrict and Kind of Livestock in Magelang Regency, 2022</i> .....	336
5.5.2 Populasi Unggas Menurut Kecamatan dan Jenis Unggas di Kabupaten Magelang, 2022 <i>Poultry Population by Subdistrict and Kind of Poultry in Magelang Regency, 2022</i> .....	338
5.5.3 Produksi Daging Ternak Menurut Kecamatan dan Jenis Ternak di Kabupaten Magelang (kg), 2022 <i>Production of Meats by Subdistrict and Type of Livestock in Magelang Regency (kg), 2022</i> .....	340
5.5.4 Produksi Daging Unggas Menurut Kecamatan dan Jenis Unggas di Kabupaten Magelang (kg), 2022 <i>Production of Meats by Subdistrict and Type of Poultry in Magelang Regency (kg), 2022</i> .....	341
5.5.5 Produksi Telur Menurut Kecamatan dan Jenis Unggas di Kabupaten Magelang (kg), 2022 <i>Production of Eggs by Subdistrict and Type of Poultry in Magelang Regency (kg), 2022</i> .....	342
5.5.6 Produksi Susu Menurut Kecamatan di Kabupaten Magelang (liter), 2018 - 2022 <i>Production of Milk by Subdistrict in Magelang Regency (liter), 2018 - 2022</i> .....	343
<b>5.6 PERIKANAN</b> .....	344
<b>FISHERY</b> .....	344
5.6.1 Luas Perikanan Budidaya Menurut Kecamatan dan Jenis Budidaya di Kabupaten Magelang (hektar), 2022 <i>Area of Fish Capture by Subdistrict and Subsector in Magelang Regency (hectare), 2022</i> .....	344
5.6.2 Produksi Ikan Air Tawar (untuk Benih) Menurut Kecamatan dan Jenis Ikan di Kabupaten Magelang (Ribu Ekor), 2022 <i>Production of Freshwater Fish (Seed) by Subdistrict and Fish Species in</i>	

	Halaman Page
<i>Magelang Regency (Ribu Ekor), 2022</i> .....	345
5.6.3 Produksi Ikan Air Tawar (untuk Lauk Pauk) Menurut Kecamatan dan Jenis Ikan di Kabupaten Magelang (ton), 2022 <i>Production of Freshwater Fish (Side Dishes) by Subdistrict and Fish Species in Magelang Regency (ton), 2022</i> .....	347
<b>6. INDUSTRI, PERTAMBANGAN, DAN ENERGI/INDUSTRY, MINING, AND ENERGY</b> .....	349
<b>6.1 INDUSTRI</b> .....	356
<b>INDUSTRY</b> .....	356
6.1.1 Jumlah Perusahaan dan Tenaga Kerja Menurut Klasifikasi Industri Besar dan Sedang di Kabupaten Magelang, 2022 <i>Number of Establishments and Employees by Large and Medium Industrial Classification in Magelang Regency, 2022</i> .....	356
6.1.2 Jumlah Perusahaan dan Tenaga Kerja Industri Besar dan Sedang Menurut Kecamatan di Kabupaten Magelang, 2022 <i>Number of Establishments and Employees of Large Industrial Companies and Medium by Subdistrict in Magelang Regency, 2022</i> .....	358
<b>6.2 ENERGI</b> .....	359
<b>ENERGY</b> .....	359
6.2.1 Banyaknya Pemakaian Listrik PLN Menurut Rayon di Kabupaten Magelang Desember 2022 <i>Amount of Electricity Consumption by division in Magelang Regency December 2022</i> .....	359
6.2.2 Jumlah Pelanggan Listrik Menurut Kategori Pelanggan dan Rayon di Kabupaten Magelang Desember 2022 <i>Number of Electricity Costumers by Category of Consumer and Division in Magelang Regency December 2022</i> .....	360
6.2.3 Jumlah Pelanggan Listrik Menurut Kategori Daya Terpasang dan Rayon di Kabupaten Magelang Desember 2022 <i>Number of Electricity Costumers by Installed Power and Division in Magelang Regency December 2022</i> .....	361
6.2.4 Jumlah Air yang Disalurkan Menurut Kategori Pelanggan di Kabupaten Magelang, 2022	

	Halaman Page
<i>Number Distributed Clean Water by Type of Customers in Magelang Regency, 2022 .....</i>	364
6.2.5 Jumlah Pelanggan PDAM Menurut Unit Layanan di Kabupaten Magelang, 2022 <i>Number of Water Supply Region Company Constumers by Divisions in Magelang Regency, 2022 .....</i>	365
6.2.6 Debit Air Menurut Sumber Mata Air yang Sudah Dikelola oleh PDAM Kabupaten Magelang, 2022 <i>Debit of Water by Springs that has been Managed by Water Supply Region Company of Magelang Regency, 2022 .....</i>	370
<b>7. PARIWISATA/TOURISM .....</b>	<b>371</b>
7.1 Jumlah Restoran/Rumah Makan Menurut Kecamatan di Kabupaten Magelang, 2019 - 2022 <i>Number of Restaurants by Subdistrict in Magelang Regency, 2019 - 2022 .....</i>	377
7.2 Jumlah Hotel dan Akomodasi Lainnya Menurut Klasifikasi di Kabupaten Magelang, 2019 - 2022 <i>Number of Hotels and Other Accomodations by Classification in Magelang Regency, 2019 - 2022.....</i>	378
7.3 Rata-rata Lama Menginap Tamu Asing dan Tamu Domestik Menurut Jenis Hotel dan Bulan di Kabupaten Magelang (hari), 2022 <i>Average Length of Stay of Foreign and Domestic Visitors by Type of Accomodation and Month in Magelang Regency (day), 2022 .....</i>	379
7.4 Rata-rata Lama Menginap Tamu Menurut Jenis Hotel dan Bulan di Kabupaten Magelang (hari), 2022 <i>Average Length of Stay of Visitors by Type of Accomodation and Month in Magelang Regency (day), 2022 .....</i>	380
7.5 Persentase Tingkat Penghunian Kamar Hotel dan Akomodasi Lainnya Menurut Jenis Hotel dan Bulan di Kabupaten Magelang, 2022 <i>Room Occupancy Rate of Hotels and Other Accommodations by Type of Accomodation and Month in Magelang Regency, 2022 .....</i>	381
7.6 Jumlah Pengunjung Obyek Wisata Menurut Obyek Wisata, Asal Wisatawan, dan Bulan di Kabupaten Magelang, 2022 <sup>1</sup> <i>Number of Visitors Tourism by Tourism Object, Origin of Tourist, and</i>	

	Halaman Page
Month in Magelang Regency, 2022 <sup>1</sup> .....	382
7.7 Daya Tarik Wisata Menurut Jenis Wisata di Kabupaten Magelang, 2022 Tourism Object by Kind of Tourism in Magelang Regency, 2022 .....	388
<b>8. TRANSPORTASI DAN KOMUNIKASI/TRANSPORTATION AND COMMUNICATION</b> .....	395
<b>8.1 TRANSPORTASI</b> .....	401
<b>TRANSPORTATION</b> .....	401
8.1.1 Panjang Jalan Menurut Tingkat Kewenangan Pemerintahan di Kabupaten Magelang (km), 2020–2022 <i>Length of Roads by Level of Government Authority in Magelang Regency (km), 2020–2022</i> .....	401
8.1.2 Panjang Jalan Menurut Jenis Permukaan Jalan di Kabupaten Magelang (km), 2020–2022 <i>Length of Roads by Type of Road Surface in Magelang Regency (km), 2020–2022</i> .....	402
8.1.3 Panjang Jalan Menurut Kondisi Jalan di Kabupaten Magelang (km), 2020–2022 <i>Length of Roads by Condition of Roads in Magelang Regency (km), 2020-2022</i> .....	403
8.1.4 Panjang Jalan Kabupaten Menurut Kecamatan dan Jenis Permukaan Jalan di Kabupaten Magelang (km), 2022 <i>Length of Regency's Roads by Subdistrict and Type of Road Surface in Magelang Regency (km), 2022</i> .....	404
8.1.5 Panjang Jalan Kabupaten Menurut Kecamatan dan Kondisi Jalan di Kabupaten Magelang (km), 2022 <i>Length of Regency's Roads by Subdistrict and Road Condition in Magelang Regency (km), 2022</i> .....	405
8.1.6 Panjang Jalan Negara dan Provinsi Menurut Ruas Jalan di Kabupaten Magelang (km), 2022 <i>Length of State's Roads and Province's Roads by Road Areas in Magelang Regency (km), 2022</i> .....	406
8.1.7 Panjang Jalan Menurut Jenis Permukaan Jalan, Kondisi Jalan, dan Pemerintahan yang Berwenang Mengelolanya di Kabupaten Magelang (km), 2022	

	Halaman Page
<i>Length of Roads by Type of Road Surface, Road Condition, and Level of Government Authority in Magelang Regency (km), 2022.....</i>	407
8.1.8 Jumlah Kendaraan Bermotor Wajib Uji yang Diuji Menurut Jenis Kendaraan di Kabupaten Magelang, 2018-2022 <i>Number of Motor Vehicles Shall be Tested in The Test by Type of Vehicle in Magelang Regency, 2018-2022.....</i>	408
8.1.9 Jumlah Pengusaha Angkutan Penumpang dan Jumlah Armada Menurut Jenis Angkutan Penumpang di Kabupaten Magelang, 2022 <i>Number of Passenger Transporters and Number of Vehicles by Type of Passenger Transport in Magelang Regency, 2022.....</i>	409
8.1.10 Jumlah Potensi Kendaraan Bermotor Menurut Jenisnya di Kabupaten Magelang, 2020-2022 <i>Number of Vehicles by Kind in Magelang Regency, 2020-2022.....</i>	410
8.1.11 Jumlah Dealer Kendaraan Bermotor Menurut Merek Kendaraan di Kabupaten Magelang, 2018-2022 <i>Number of Motor Vehicles Dealers by Brand of Motor Vehicle in Magelang Regency, 2018-2022.....</i>	411
<b>8.2 KOMUNIKASI.....</b>	412
<b>COMMUNICATION.....</b>	412
8.2.1 Jumlah Kantor Pos Pembantu Menurut Kecamatan di Kabupaten Magelang, 2018-2022 <i>Number of Auxiliary Post Office by Subdistrict in Magelang Regency, 2018-2022.....</i>	412
8.2.2 Arus Lalu Lintas Surat Pos yang Dikirim PT. Pos Indonesia Magelang Menurut Bulan dan Jenisnya, 2022 <i>Current of Postal Sent Over PT. Pos Indonesia (Persero) of Magelang by Month and Kind of Postal, 2022.....</i>	413
8.2.3 Arus Lalu Lintas Surat Pos yang Diterima PT. Pos Indonesia Magelang Menurut Bulan dan Jenisnya, 2022 <i>Current of Postal Received Over PT. Pos Indonesia (Persero) of Magelang by Month and Kind of Postal, 2022.....</i>	414
8.2.4 Arus Lalu Lintas Surat Luar Negeri di PT. Pos Indonesia Magelang Menurut Bulan, 2022 <i>Current of Overseas Mail Over PT. Pos Indonesia (Persero) of Magelang by Month, 2022.....</i>	415

8.2.5	Arus Lalu Lintas Wesel Pos Dalam Negeri di PT. Pos Indonesia Magelang Menurut Bulan, 2022 <i>Current of Domestic Money Order Over PT. Pos Indonesia (Persero) of Magelang by Month, 2022</i> .....	416
8.2.6	Arus Lalu Lintas Wesel Pos Luar Negeri di PT. Pos Indonesia Magelang Menurut Bulan, 2022 <i>Current of Foreign Money Order Over PT. Pos Indonesia (Persero) of Magelang by Month, 2022</i> .....	417
8.2.7	Arus Lalu Lintas Paket Pos di PT. Pos Indonesia Magelang Menurut Bulan, 2022 <i>Current of Post Package Over PT. Pos Indonesia (Persero) of Magelang by Month, 2022</i> .....	418
8.2.8	Banyaknya Penjualan Benda Pos dan Meterai di PT. Pos Indonesia Magelang, 2010-2022 <i>Number of Sales of Postal and Deed Agrarian in PT. Pos Indonesia (Persero) of Magelang, 2010-2022</i> .....	419
8.2.9	Jumlah Penerimaan dan Pembayaran Giro dan Cek Pos di PT Pos Indonesia Magelang, 2010-2022 <i>Total of Receipts and Payments of Clearing and Postal Checks in PT. Pos Indonesia (Persero) of Magelang, 2010-2022</i> .....	420
8.2.10	Pembayaran Pensiunan di PT Pos Indonesia Magelang, 2022 <i>Retired Payments in PT. Pos Indonesia (Persero) of Magelang, 2022</i> .....	421
<b>9</b>	<b>PERBANKAN, KOPERASI, DAN HARGA-HARGA/BANKING, COOPERATIVE, AND PRICES</b> .....	423
<b>9.1</b>	<b>PERBANKAN</b> .....	429
	<b>BANKING</b> .....	429
9.1.1	Jumlah Kantor Bank Menurut Kelompok Bank di Kabupaten Magelang, 2018–2022 <i>Number of Bank Offices by Bank Group in Magelang Regency, 2018–2022</i> .....	429
9.1.2	Posisi Kredit Perbankan <sup>1</sup> dalam Rupiah <sup>2</sup> Menurut Lapangan Usaha dan Bulan di Kabupaten Magelang (ribu rupiah), 2022 <i>Value of Bank Credits<sup>1</sup> in Rupiahs<sup>2</sup> by Industry and Month in Magelang Regency (thousand rupiahs), 2022</i> .....	430

9.1.3	Posisi Kredit Perbankan <sup>1</sup> dalam Rupiah <sup>2</sup> Menurut Bulan dan Jenis Penggunaan di Kabupaten Magelang (ribu rupiah), 2022 <i>Value of Bank Credits<sup>1</sup> in Rupiahs<sup>2</sup> by Month and Type of Credit in Magelang Regency (thousand rupiahs), 2022.....</i>	436
9.1.4	Posisi Kredit Perbankan <sup>1</sup> dalam Rupiah <sup>2</sup> Menurut Bulan dan Skala Bisnis di Kabupaten Magelang (ribu rupiah), 2022 <i>Value of Bank Credits<sup>1</sup> in Rupiahs<sup>2</sup> by Month and Business Scale in Magelang Regency (thousand rupiahs), 2022.....</i>	437
9.1.5	Posisi Kredit Perbankan <sup>1</sup> dalam Rupiah <sup>2</sup> Usaha Mikro, Kecil, dan Menengah (UMKM) Menurut Lapangan Usaha, Jenis Penggunaan, dan Bulan di Kabupaten Magelang (ribu rupiah), 2022 <i>Value of Bank Credits<sup>1</sup> in Rupiahs<sup>2</sup> of Micro, Small, and Medium Enterprises (MSMEs) by Industry, Type of Credit, and Month in Magelang Regency (thousand rupiahs), 2022.....</i>	438
9.1.6	Posisi Kredit Perbankan dalam Rupiah <sup>1</sup> yang Diberikan oleh Bank Umum Konvensional - Bank Persero Menurut Bulan dan Jenis Penggunaan di Kabupaten Magelang (ribu rupiah), 2022 <i>Value of Bank Credits in Rupiahs<sup>1</sup> Given by Conventional-based Commercial Banks- State Banks by Month and Type of Credit in Magelang Regency (thousand rupiahs), 2022.....</i>	444
9.1.7	Posisi Kredit Perbankan dalam Rupiah <sup>1</sup> yang Diberikan oleh Bank Perkreditan Rakyat (BPR) Konvensional pada Kelompok BPR/BPRS Menurut Bulan dan Jenis Penggunaan di Kabupaten Magelang (ribu rupiah), 2021 dan 2022 <i>Value of Bank Credits in Rupiahs<sup>1</sup> Given by Conventional-based Rural Banks in the BPR/BPRS Group by Month and Type of Credit in Magelang Regency (thousand rupiahs), 2021 and 2022.....</i>	445
9.1.8	Posisi Kredit Perbankan dalam Rupiah <sup>1</sup> yang Diberikan oleh Bank Pembiayaan Rakyat (BPR) Syariah Kelompok BPR/BPRS Menurut Bulan dan Jenis Penggunaan di Kabupaten Magelang (ribu rupiah), 2021 dan 2022 <i>Value of Bank Credits in Rupiahs<sup>1</sup> Given by Syaria-based Rural Banks in the BPR/BPRS Group by Month and Type of Credit in Magelang Regency (thousand rupiahs), 2021 and 2022.....</i>	446
9.1.9	Perkembangan Dana Pihak Ketiga Perbankan Menurut Jenisnya dan Bulan di Kabupaten Magelang (ribu rupiah), 2022	



	Halaman Page
<i>Bank Depositor Funds Development by Type of Fund and Month in Magelang Regency (thousand rupiahs), 2022</i> .....	447
<b>9.2 KOPERASI</b> .....	450
<b>COOPERATIVE</b> .....	450
9.2.1 Jumlah Koperasi Aktif Menurut Kecamatan di Kabupaten Magelang, 2019–2022 <i>Number of Active Cooperative by Subdistrict in Magelang Regency, 2019–2022</i> .....	450
9.2.2 Jumlah Koperasi Menurut Jenis Koperasi Berdasarkan Status Anggotanya dan Kecamatan di Kabupaten Magelang, Per Tanggal 5 Februari 2022 <i>Number of Cooperative by Kind of Cooperative by Status of Members and Subdistrict in Magelang Regency, By Date 5 February 2022</i> .....	451
9.2.3 Jumlah Koperasi Menurut Jenis Usahanya dan Kecamatan di Kabupaten Magelang, Per Tanggal 5 Februari 2022 <i>Number of Cooperative by Kind of Business and Subdistrict in Magelang Regency, By Date 5 February 2022</i> .....	452
9.2.4 Profil Koperasi Menurut Jenis Koperasi di Kabupaten Magelang, Per Tanggal 5 Februari 2022 <i>Profile of Cooperative by Type of Cooperative in Magelang Regency, By Date 5 February 2022</i> .....	
<b>9.3 HARGA-HARGA</b> .....	455
<b>PRICES</b> .....	455
9.3.1 Laju Inflasi Harga Konsumen Menurut Bulan di Indonesia dan Provinsi Jawa Tengah (Tahun 2018 = 100), 2022 <i>Inflation Rate by Month of Indonesia and Jawa Tengah Province (Year 2018 = 100), 2022</i> .....	455
<b>10. PENGELUARAN PENDUDUK/POPULATION EXPENDITURE</b> .....	457
10.1 Rata-rata Pengeluaran per Kapita Sebulan Menurut Kelompok Komoditas (rupiah) di Kabupaten Magelang, 2021 dan 2022 <i>Monthly Average Expenditure per Capita by Commodity Group (rupiahs) in Magelang Regency, 2021 and 2022</i> .....	462
10.2 Persentase Pengeluaran per Kapita Sebulan Menurut Kelompok Komoditas di Kabupaten Magelang, 2021 dan 2022	

	Halaman Page
	<i>Percentage of Monthly Expenditure per Capita by Commodity Group in Magelang Regency, 2021 and 2022</i> .....
	463
10.3	Distribusi Rata-rata Pengeluaran per Kapita Menurut Kriteria Bank Dunia di Kabupaten Magelang (persentase), 2022 <i>Distribution Average Expenditure Per Capita by criteria for the World Bank in Magelang Regency (percentase), 2022</i> .....
	464
<b>11.</b>	<b>PERDAGANGAN/TRADE</b> .....
	465
11.1	Jumlah Perusahaan Perdagangan Menurut Bentuk Badan Hukum di Kabupaten Magelang, 2018-2022 <i>Number of Establishments by Type of Business Entity in Magelang Regency, 2018-2022</i> .....
	471
11.2	Profil Pasar di Kabupaten Magelang, 2022 <i>Profil of Market in Magelang Regency, 2022</i> .....
	472
11.3	Nilai Ekspor Non Migas Menurut Jenis Komoditas di Kabupaten Magelang, 2018-2022 (US \$) <i>Export Value of Non Oil &amp; Gas by Comodity in Magelang Regency, 2018-2022 (US \$)</i> .....
	473
<b>12.</b>	<b>SISTEM NERACA REGIONAL/SYSTEM OF REGIONAL ACCOUNTS</b> .....
	475
12.1	Produk Domestik Regional Bruto Atas Dasar Harga Berlaku Menurut Lapangan Usaha di Kabupaten Magelang (miliar rupiah), 2018–2022 <i>Gross Regional Domestic Product at Current Market Prices by Industry in Magelang Regency (billion rupiahs), 2018–2022</i> .....
	482
12.2	Produk Domestik Regional Bruto Atas Dasar Harga Konstan 2010 Menurut Lapangan Usaha di Kabupaten Magelang (miliar rupiah), 2018–2022 <i>Gross Regional Domestic Product at 2010 Constant Market Prices by Industry in Magelang Regency (billion rupiahs), 2018–2022</i> .....
	484
12.3	Distribusi Persentase Produk Domestik Regional Bruto Atas Dasar Harga Berlaku Menurut Lapangan Usaha di Kabupaten Magelang, 2018–2022 <i>Percentage Distribution of Gross Regional Domestic Product at Current Market Prices by Industry in Magelang Regency, 2018–2022</i> ....
	486
12.4	Laju Pertumbuhan Produk Domestik Regional Bruto Atas Dasar

	Harga Konstan 2010 Menurut Lapangan Usaha di Kabupaten Magelang (persen), 2018–2022 <i>Growth Rate of Gross Regional Domestic Product at 2010 Constant Market Prices by Industry in Magelang Regency (percent), 2018–2022 .</i>	488
12.5	Indeks Harga Implisit Produk Domestik Regional Bruto Menurut Lapangan Usaha di Kabupaten Magelang (2010=100), 2018-2022 <i>Implicit Price Index of Gross Regional Domestic Product by Industry in Magelang Regency (2010=100), 2018-2022 .....</i>	490
12.6	Laju Implisit Produk Domestik Regional Bruto Menurut Lapangan Usaha di Kabupaten Magelang, 2018-2022 <i>Implicit Growth Rate of Gross Regional Domestic Product by Industry in Magelang Regency, 2018-2022 .....</i>	492
12.7	Produk Domestik Regional Bruto Atas Dasar Harga Berlaku Menurut Pengeluaran di Kabupaten Magelang (miliar rupiah), 2018–2022 <i>Gross Regional Domestic Product at Current Market Prices by Type of Expenditure in Magelang Regency (billion rupiahs), 2018–2022.....</i>	494
12.8	Produk Domestik Regional Bruto Atas Dasar Harga Konstan 2010 Menurut Pengeluaran di Kabupaten Magelang (miliar rupiah), 2018–2022 <i>Gross Regional Domestic Product at 2010 Constant Market Prices by Type of Expenditure in Magelang Regency (billion rupiahs), 2018–2022 .....</i>	495
12.9	Laju Pertumbuhan Produk Domestik Regional Bruto Atas Dasar Harga Konstan 2010 Menurut Pengeluaran di Kabupaten Magelang (persen), 2018–2022 <i>Growth Rate of Gross Regional Domestic Product at 2010 Constant Market Prices by Type of Expenditure in Magelang Regency (percent), 2018–2022.....</i>	496
12.10	Distribusi Persentase Produk Domestik Regional Bruto Atas Dasar Harga Berlaku Menurut Pengeluaran di Kabupaten Magelang (persen), 2018–2022 <i>Percentage Distribution of Gross Regional Domestic Product at Current Market Prices by Type of Expenditure in Magelang Regency (percent), 2018–2022.....</i>	497
12.11	Laju Implisit Produk Domestik Regional Bruto Menurut Pengeluaran di Kabupaten Magelang (persen), 2018–2022 <i>Implicit Growth Rate of Gross Regional Domestic Product by Type</i>	

	Halaman Page
of Expenditure in Magelang Regency (percent), 2018–2022 .....	498
<b>13. PERBANDINGAN ANTAR KABUPATEN/KOTA/ REGENCY/ MUNICIPAL COMPARISON .....</b>	<b>499</b>
13.1 Jumlah Penduduk Menurut Kabupaten/Kota di Provinsi Jawa Tengah, 2017–2022 <i>Population by Regency/Municipality in Jawa Tengah Province, 2017– 2022 .....</i>	506
13.2 Laju Pertumbuhan Produk Domestik Regional Bruto Atas Dasar Harga Konstan 2010 Menurut Kabupaten/Kota di Provinsi Jawa Tengah (persen), 2018–2022 <i>Rate of Growth of Gross Regional Domestic Products at Constant 2010 Prices by Regency/Municipality in Jawa Tengah Province (percent), 2018–2022 .....</i>	507
13.3 Jumlah Penduduk Miskin Menurut Kabupaten/Kota di Provinsi Jawa Tengah (ribu), 2017–2022 <i>Number of Poor Population by Regency/Municipality in Jawa Tengah Province (thousand), 2017–2022 .....</i>	508
13.4 Indeks Pembangunan Manusia Menurut Kabupaten/Kota di Provinsi Jawa Tengah, 2017–2022 <i>Human Development Index by Regency/Municipality in Jawa Tengah Province, 2017–2022 .....</i>	509
13.5 Persentase Penduduk Miskin Menurut Kabupaten/Kota di Provinsi Jawa Tengah, 2017-2022 <i>Percentage of Poor People by Regency/Municipality in Jawa Tengah Province, 2017-2022 .....</i>	510
13.6 Tingkat Pengangguran Terbuka dan Tingkat Partisipasi Angkatan Kerja (TPAK) Menurut Kabupaten/Kota di Provinsi Jawa Tengah, 2019-2022 <i>Unemployment Rate (UR) and Labour Force Participation Rate (LFPR) by Regency/Municipality in Jawa Tengah Province, 2019-2022.....</i>	511
13.7 Penduduk Berumur 15 Tahun Ke Atas Menurut Jenis Kegiatan Selama Seminggu yang Lalu dan Kabupaten/Kota di Provinsi Jawa Tengah, 2022 <i>Population 15 Years of Age and Over by Type of Activity During the Previous Week and Regency/Municipality in Jawa Tengah Province, 2022.....</i>	512



## DAFTAR GAMBAR/LIST OF FIGURES

Halaman  
Page

### DAFTAR TABEL/LIST OF TABLES

1.1	Persentase Luas Daerah Menurut Kecamatan di Kabupaten Magelang, 2022 <i>Percentage of Area by Subdistrict in Magelang Regency, 2022</i> .....	6
1.2	Jumlah Curah Hujan Menurut Bulan di Kabupaten Magelang, 2022 <i>Amount of Precipitation by Month in Magelang Regency, 2022</i> .....	7
2.1	Persentase Pegawai Negeri Sipil Pemerintah Daerah Menurut Jenis Kelamin di Kabupaten Magelang, 2022 <i>Percentage of Civil Servants of Regional Government by Sex in Magelang Regency, 2022</i> .....	28
2.2	Jumlah Anggota Dewan Perwakilan Rakyat Daerah Menurut Asal Partai Politik di Kabupaten Magelang, 2022 <i>Number of Members of The Regional House of Representatives by Political Parties Origin in Magelang Regency, 2022</i> .....	29
3.1	Piramida Penduduk Kabupaten Magelang, 2022 <i>Population Pyramid of Magelang Regency, 2022</i> .....	74
3.2	Persentase Penduduk Berumur 15 Tahun Ke Atas Menurut Jenis Kegiatan Selama Seminggu yang Lalu di Kabupaten Magelang, 2022 <i>Percentage of Population Aged 15 Years and Over by Type of Activity During The Previous Week in Magelang Regency, 2022</i> .....	75
4.1	Persentase Peserta KB Aktif (Usia 15-49 Tahun) Menurut Alat Kontrasepsi di Kabupaten Magelang, 2022 <i>Percentage of Family Planning Participants (15-49 Years Old) by Contraception in Magelang Regency, 2022</i> .....	105
5.1	Populasi Ternak Menurut Jenis Ternak di Kabupaten Magelang, 2022 <i>Livestock Population by Kind of Livestock in Magelang Regency, 2022</i>	241
6.1	Persentase Pelanggan Listrik Menurut Kategori Pelanggan di Kabupaten Magelang, 2022 <i>Percentage of Electricity Costumers by Category of Consumer in Magelang Regency, 2022</i> .....	355

7.1	Jumlah Hotel dan Akomodasi Lainnya Menurut Klasifikasi di Kabupaten Magelang, 2022 <i>Number of Hotels and Other Accomodations by Classification in Magelang Regency, 2022</i> .....	376
8.1	Persentase Jalan Menurut Kondisi Jalan di Kabupaten Magelang, 2022 <i>Percentage of Roads by Condition of Roads in Magelang Regency, 2022</i> .....	400
9.1	Jumlah Kantor Bank di Kabupaten Magelang, 2018-2022 <i>Number of Bank Offices in Magelang Regency, 2018-2022</i> .....	428
10.1	Rata-rata Pengeluaran per Kapita Sebulan Makanan dan Bukan Makanan di Kabupaten Magelang (rupiah), 2021-2022 <i>Monthly Average of Food and Non Food Expenditure per Capita in Magelang Regency, 2021-2022</i> .....	461
11.1	Jumlah Perusahaan Perdagangan Menurut Badan Badan Hukum di Kabupaten Magelang, 2022 <i>Number of Establishments by Type of Business Entity in Magelang Regency, 2022</i> .....	470
12.1	Laju Pertumbuhan Produk Domestik Regional Bruto Atas Dasar Harga Konstan 2010 di Kabupaten Magelang (persen), 2018-2022 <i>Growth Rate of Gross Regional Domestic Product at 2010 Constant Market Prices in Magelang Regency (percent), 2018-2022</i> .....	481
13.1	Jumlah Penduduk di Provinsi Jawa Tengah (ribu), 2018-2022 <i>Population in Jawa Tengah Province (thousand), 2018-2022</i> .....	505

## PENJELASAN UMUM/EXPLANATORY NOTES

Tanda-tanda, satuan-satuan, dan lain-lainnya yang digunakan dalam publikasi ini adalah sebagai berikut:

*Symbols, measurement units, and acronyms which are used in this publication, are as follows:*

### 1. TANDA-TANDA/SYMBOLS

Data tidak tersedia/ <i>Data not available</i> .....	: ...
Tidak ada atau nol / <i>Null or zero</i> .....	: -
Data dapat diabaikan/ <i>Data negligible</i> .....	: 0
Tanda decimal/ <i>Decimal point</i> .....	: ,
Data tidak dapat ditampilkan/ <i>Not applicable</i> .....	: NA
Angka estimasi/ <i>Estimated figures</i> .....	: e
Angka diperbaiki/ <i>Revised figures</i> .....	: r
Angka sementara/ <i>Preliminary figures</i> .....	: x
Angka sangat sementara/ <i>Very preliminary figures</i> .....	: xx
Angka sangat sangat sementara/ <i>Very very preliminary figures</i> .....	: xxx

### 2. SATUAN/UNITS

barel/ <i>barrel</i> .....	: 158,99 liter/ <i>litres</i> = 1/6,2898 m <sup>3</sup>
hektar (ha)/ <i>hectare (ha)</i> .....	: 10 000 m <sup>2</sup>
kilometer (km)/ <i>kilometres (km)</i> .....	: 1 000 meter/ <i>meters (m)</i>
knot/ <i>knot</i> .....	: 1,8523 km/jam ( <i>km/hour</i> )
kuintal/ <i>quintal</i> .....	: 100 kg
KWh .....	: 1 000 Watt hour
MWh .....	: 1 000 KWh
liter (untuk beras)/ <i>litre (for rice)</i> .....	: 0,80 kg
MMSCF .....	: 1/35,3 m <sup>3</sup>
metrik ton (m.ton)/ <i>metric ton (m. ton)</i> .....	: 0,98421 long ton = 1 000 kg
ons/ <i>ounce</i> .....	: 28,31 gram/ <i>grams</i>
ton .....	: 1 000 kg

Satuan lain: buah, dus, butir, helai/lembar, kaleng, batang, pulsa, ton kilometer (ton-km), jam, menit, persen (%).

*Other units: unit, pack, pieces, sheet, tin, pulse, ton-kilometres(ton-km), hour, minute, percent (%).*

Perbedaan angka di belakang koma disebabkan oleh pembulatan angka.

*The difference in decimal numbers is caused by rounding.*





## DAFTAR SINGKATAN/ LIST OF ABBREVIATIONS

SI	: Stasiun Iklim
SIMPK	: Stasiun Meteorologi Pertanian Khusus
t.t	: Tempat tidur
BCG	: Bacillus Calmette Guerin
DPT	: Difteri, Pertusis, Tetanus
TT	: Tetanus Toxoid
IOT	: Industri Obat Tradisional/ <i>Traditional Medicine Industry</i>
IKOT	: Industri Kecil Obat Tradisional/ <i>Traditional Medicine Small</i>
Alkes	: Alat kesehatan/ <i>Health Kits</i>
PKRT	: Perbekalan Kesehatan Rumah tangga/ <i>Household Health Logistics</i>
Kompl	: Komplemen/ <i>Complement</i>
IRTP	: Industri Pangan Produksi Rumah Tangga/ <i>Foods Home Industry</i>
PBF	: Pedagang Besar Farmasi/ <i>Pharmacy Whole-seller</i>
GFK	: Gudang Farmasi Kab/Kota/Regency/ <i>Municipality Pharmacy Warehouse</i>
RB	: Rumah Bersalin/ <i>Delivery House</i>
Pustu	: Puskesmas pembantu/ <i>Auxiliary Public Health Center</i>
BP	: Balai Pengobatan/ <i>Polyclinic</i>
TPS	: Tempat Pembuangan Sementara / <i>landfill</i>
Jamkesmas	: Jaminan kesehatan masyarakat miskin/ <i>Poor public health insurance</i>
PJKMU	: Program Jaminan Kesehatan Masyarakat Umum
SIUP	: Surat Ijin Usaha Perdagangan/ <i>Trading Permission Letter</i>
TDP	: Tanda Daftar Perusahaan/ <i>Company Registration Identity</i>
API	: Angka Pengenal Importir/ <i>Importer's Identity Number</i>

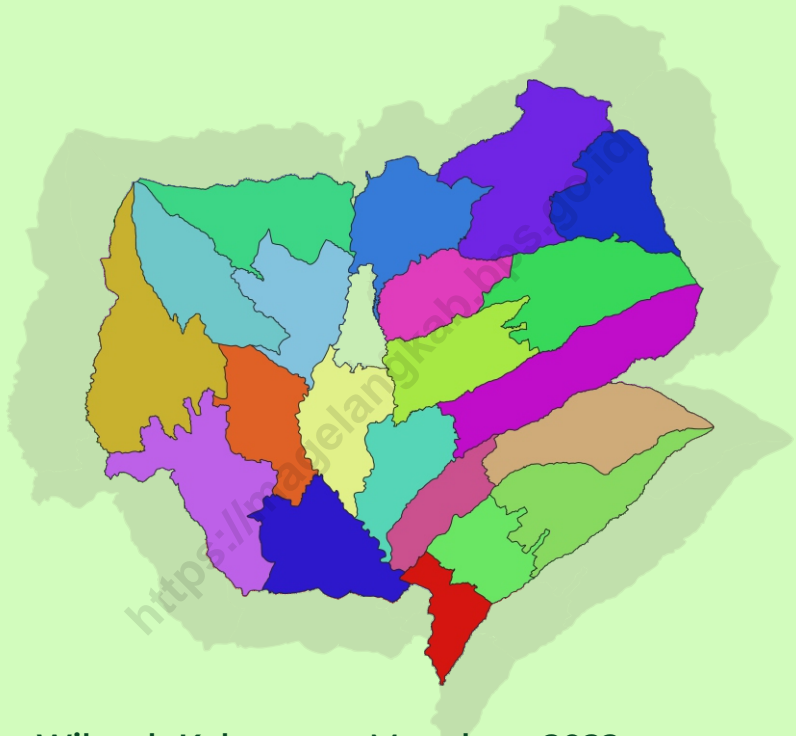


## Statistik Kunci, 2020–2022 Key Statistics, 2020–2022

Rincian/Description (1)	Satuan/Unit (2)	2020 (3)	2021 (4)	2022 (5)
<b>SOSIAL/SOCIAL</b>				
Penduduk <sup>1</sup> /Population <sup>1</sup>	ribu/thousand	1 299,86	1 305,51	1 312,57
Laju Pertumbuhan Penduduk <sup>1</sup> /Population Growth <sup>1</sup>	%	0,93	0,43	0,54
Angka Harapan Hidup <sup>1-e</sup> /Life Expectancy Rate <sup>1</sup>	tahun/years	73,72	73,88	74,03
Angka Melek Huruf Usia 15+/Literacy Rate Aged 15+	%	93,31	92,53	92,86
Tingkat Partisipasi Angkatan Kerja -TPAK <sup>2,3</sup> Labour Force Participation Rate-LFPR <sup>2,3</sup>	%	76,60	75,68	79,57
Tingkat Pengangguran Terbuka-TPT <sup>2</sup> Unemployment Rate-UR <sup>2</sup>	%	4,27	5,03	4,97
Penduduk Miskin <sup>4</sup> /Poor People <sup>4</sup>	ribu/thousand	146,34	154,91	145,33
Persentase Penduduk Miskin <sup>4</sup> Percentage of Poor People <sup>4</sup>	%	11,27	11,91	11,09
Indeks Pembangunan Manusia-IPM <sup>5</sup> Human Development Index <sup>5</sup>	–	69,87	70,12	70,85
<b>EKONOMI/ECONOMIC</b>				
Produk Domestik Regional Bruto (PDRB) Harga Berlaku <sup>6</sup> Gross Regional Domestic Bruto (GRDP) at Current Price <sup>6</sup>	milyar rupiah billion rupiahs	32 462,03	34 176,31	34 449,37
Laju Pertumbuhan Ekonomi <sup>7</sup> /Economic Growth <sup>7</sup>	%	- 1,67	3,48	5,46
PDRB Per Kapita Harga Berlaku <sup>6,8</sup> Per Capita of GRDP at Current Price <sup>6,8</sup>	juta rupiah million rupiahs	24,97	26,18	28,53

- Catatan/Notes: <sup>1</sup> BPS, Proyeksi Penduduk Interim 2020–2023 (Pertengahan tahun/Juni)/BPS, Projection of Interim Population 2020–2023 (Mid year/June)
- <sup>2</sup> Kondisi Agustus/Condition at August
- <sup>3</sup> Menggunakan penimbang hasil proyeksi penduduk Survei Penduduk Antar Sensus (SUPAS) 2015/Weighted by the population projection results of the Intercensal Population Survey (SUPAS) 2015
- <sup>4</sup> Kondisi Maret/Condition at March
- <sup>5</sup> Sejak tahun 2010, IPM dihitung dengan metode baru. Komponen IPM metode baru adalah angka harapan hidup saat lahir, harapan lama sekolah, rata-rata lama sekolah, dan pengeluaran per kapita/Since 2010, HDI was calculated using new method. New HDI component are life expectancy at birth, expected years of schooling, means years of schooling, and expenditure per capita
- <sup>6</sup> Mulai tahun 2010 mengadopsi System of National Account 2008 (SNA 2008)/Since 2010 is in line with System of National Account 2008 (SNA 2008)
- <sup>7</sup> Menggunakan tahun dasar 2010 (2010=100)/Using 2010 base year (2010=100)
- <sup>8</sup> Menggunakan proyeksi penduduk berdasarkan hasil SP2010/Using population projection based on SP2010





## Luas Wilayah Kabupaten Magelang 2022:

*The Area of Magelang Regency 2022*

**1.085,73** km<sup>2</sup>

Kecamatan Kajoran merupakan kecamatan **terluas** di Kabupaten Magelang dengan luas **83,41** km<sup>2</sup>

*Kajoran is the largest subdistrict in Magelang Regency with 83.41 km<sup>2</sup> total area*

Kecamatan Ngluwar merupakan kecamatan **terkecil** di Kabupaten Magelang dengan luas **22,44** km<sup>2</sup>

*Ngluwar is the smallest subdistrict in Magelang Regency with 22.44 km<sup>2</sup> total area*



**PENJELASAN TEKNIS**

1. Kabupaten Magelang merupakan salah satu kabupaten di Provinsi Jawa Tengah yang letaknya berbatasan dengan beberapa kabupaten dan kota, antara lain Kabupaten Temanggung, Kabupaten Semarang, Kabupaten Boyolali, Kabupaten Purworejo, Kabupaten Wonosobo, dan Kota Magelang serta Provinsi Daerah Istimewa Yogyakarta. Letaknya antara  $110^{\circ}01'51''$  dan  $110^{\circ}26'58''$  Bujur Timur dan antara  $7^{\circ}19'13''$  dan  $7^{\circ}42'16''$  Lintang Selatan.
2. Batas-batas Wilayah:
  - Sebelah Utara : Kabupaten Temanggung dan Kabupaten Semarang.
  - Sebelah Timur : Kabupaten Semarang dan Kabupaten Boyolali.
  - Sebelah Selatan : Kabupaten Purworejo dan Provinsi DIY.
  - Sebelah Barat : Kabupaten Temanggung dan Kabupaten Wonosobo.
  - Di Tengah : Kota Magelang
3. Jarak dari Kabupaten Magelang ke:
  - Jakarta 560 km
  - Bandung 403 km
  - Bogor 530 km
  - Yogyakarta 43 km
  - Surabaya 370 km
  - Jember 522 km
  - Banyuwangi 633 km

**TECHNICAL NOTES**

1. *Magelang Regency is either one territory in Central Java. The region are located between other regencies and municipalities. These are Temanggung Regency, Semarang Regency, Boyolali Regency, Purworejo Regency, Wonosobo Regency, Magelang Municipality and Province of Daerah Istimewa Yogyakarta. Stretches along the equator between  $110^{\circ}01'51''$  and  $110^{\circ}26'58''$  East Longitude, and from  $7^{\circ}19'13''$  to  $7^{\circ}42'16''$  South Latitude.*
2. *Boundaries* *Area:*
  - *North Side : Temanggung Regency and Semarang Regency.*
  - *East Side : Semarang Regency and Boyolali Regency.*
  - *South Side : Purworejo Regency and DIY Province.*
  - *West Side : Temanggung Regency and Wonosobo Regency.*
  - *Central Part : Magelang Municipality .*
3. *Distance between Magelang Regency and some cities :*
  - *Jakarta 560 km*
  - *Bandung 403 km*
  - *Bogor 530 km*
  - *Yogyakarta 43 km*
  - *Surabaya 370 km*
  - *Jember 522 km*
  - *Banyuwangi 633 km*



- Malang 403 km
  - Malang 403 km
4. Desa/Kelurahan Lereng/Puncak adalah desa/kelurahan yang sebagian besar wilayahnya berada di puncak gunung/pegunungan atau terletak di antara puncak sampai lembah.
  4. *Slope/Peak Village/Subdistrict is a village/subdistrict which the largest part of village/subdistrict lies on the highest part of mount/mountain or lies between the peak to the valley.*
  5. Desa/Kelurahan lembah adalah desa/kelurahan yang wilayahnya sebagian besar merupakan daerah rendah yang terletak di antara dua gunung/pegunungan atau daerah yang mempunyai kedudukan lebih rendah dibandingkan daerah sekitarnya.
  5. *Valley Village/Subdistrict area is a village/subdistrict with the largest part of the village/subdistrict is a low area between two mountains or area that have a position lower than the surrounding areas.*
  6. Desa/Kelurahan Dataran adalah desa/kelurahan yang sebagian besar wilayahnya tampak datar, rata, dan membentang.
  6. *Flat Village/Subdistrict is a village/subdistrict which the largest part of village/subdistrict looked plane, flat, and stretches.*

**ULASAN****DESCRIPTION****Geografi**

Kabupaten Magelang merupakan kabupaten yang luasnya mencapai 1.085,73 km<sup>2</sup> dengan ketinggian wilayah mulai 202 meter sampai 1.378 meter di atas permukaan laut.

Kabupaten Magelang terdiri dari 21 kecamatan. Kecamatan terluas adalah Kecamatan Kajoran. Luas Kecamatan Kajoran mencapai 7,68 % dari total luas Kabupaten Magelang, sedangkan kecamatan terkecil adalah Kecamatan Ngluwar dengan luas hanya 22,44 km<sup>2</sup> atau sekitar 2,07 %.

Sebagian wilayah Kabupaten Magelang terletak di daerah lereng/ puncak gunung. Hal ini bisa dilihat dari letak desa di Kabupaten Magelang. Sebesar 36,56 % desa di Kabupaten Magelang terletak di daerah lereng/ puncak.

**Iklim**

Sepanjang tahun 2022 terjadi hujan dengan curah hujan yang fluktuatif tiap bulannya. Curah hujan tertinggi tercatat di bulan Oktober yang mencapai 529 mm, sedangkan curah hujan terendah di bulan Juli terjadi hanya 49 mm.

**Geography**

*Magelang regency is large regency which total area reach 1,085.73 square kilometers. Altitude ranging from 202 meters until 1,378 meters above sea level*

*The regency consists of 21 Sub Districts, where the largest is Kajoran Sub District. The area reach 7.68 % of total area and the smallest area is Ngluwar Sub District which the area only 22.44 square kilometers or 2.07 %.*

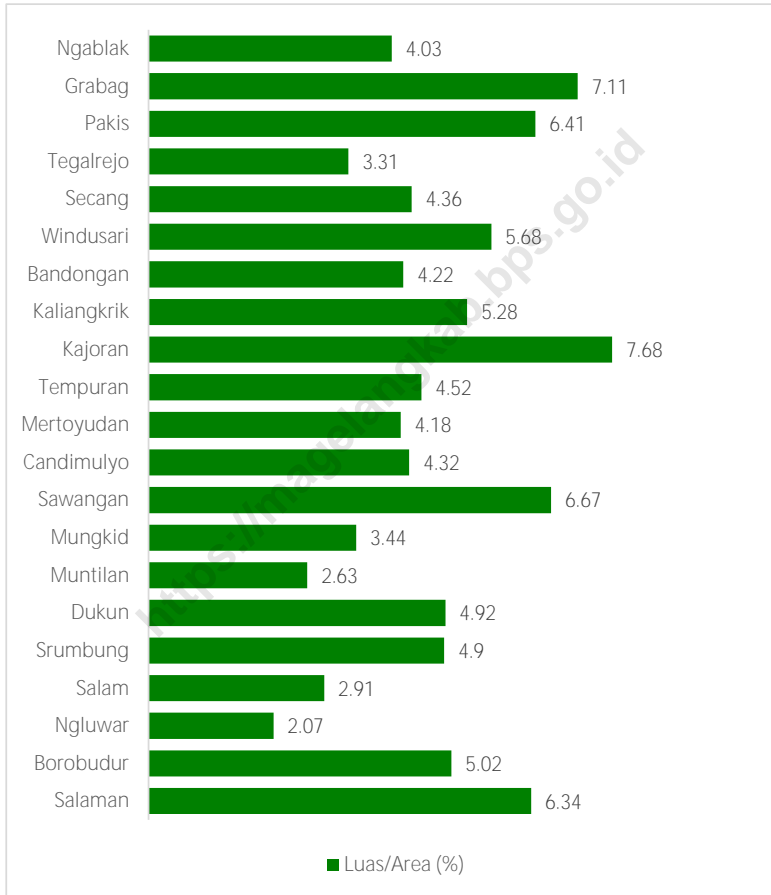
*Some area of Magelang Regency are located on the slopes / peaks of the mountains. This can be seen from the location of the village in Magelang Regency. As much as 36.56 % of villages in Magelang Regency are located on slopes / peaks*

**Climate**

*Throughout 2022, there was rain with fluctuating rainfall every month. The highest rainfall is recorded in October which reaches 529 mm, while the lowest rainfall is recorded in July which reaches 49 mm.*

**Gambar** 1.1  
**Figures**

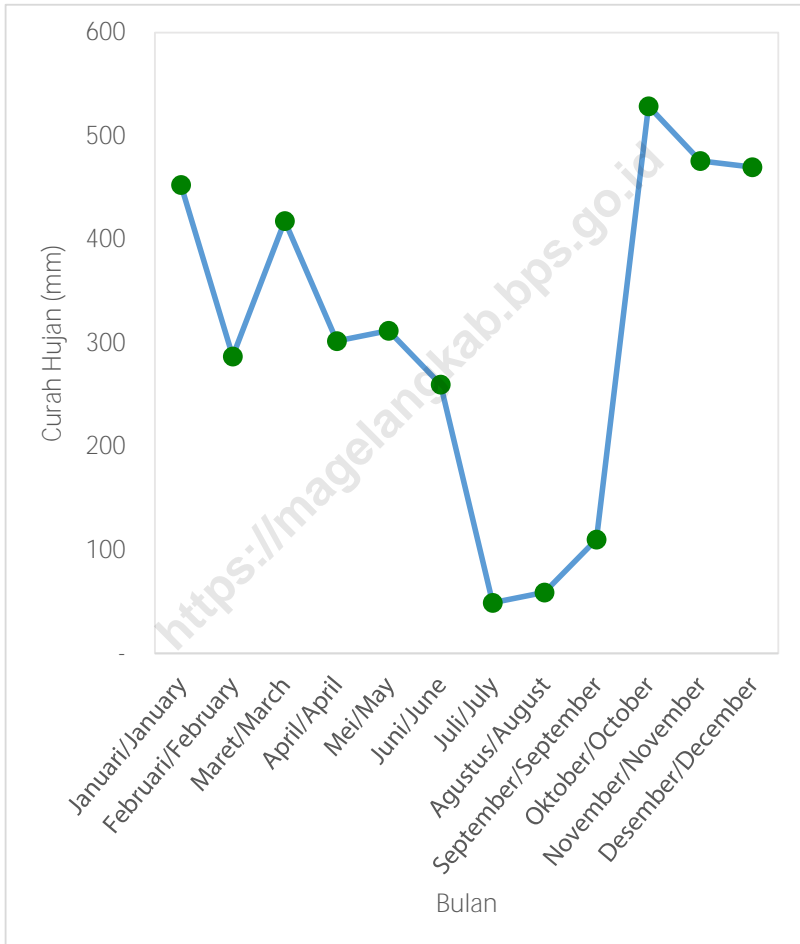
**Persentase Luas Daerah Menurut Kecamatan di Kabupaten Magelang, 2022**  
**Percentage of Area by Subdistrict in Magelang Regency, 2022**



Sumber/Source: Badan Pusat Statistik Kabupaten Magelang/BPS - Statistics of Magelang Regency

**Gambar** 1.2  
**Figures**

**Jumlah Curah Hujan Menurut Bulan di Kabupaten Magelang, 2022**  
**Amount of Precipitation by Month in Magelang Regency, 2022**



Sumber/Source : DPU dan Penataan Ruang Kabupaten Magelang/Public Works and Patial Planning Department of Magelang Regency

## 1.1 KEADAAN GEOGRAFI GEOGRAPHY CONDITION

**Tabel**  
**Table** 1.1.1 **Luas Daerah dan Jumlah Pulau Menurut Kecamatan di Kabupaten Magelang, 2022**  
**Total Area and Number of Islands by Subdistrict in Magelang Regency, 2022**

Kecamatan Subdistrict	Ibukota Kecamatan Capital of Subdistrict	Luas Total Area (km <sup>2</sup> /sq.km)
(1)	(2)	(3)
1 Salaman	Salaman	68,87
2 Borobudur	Borobudur	54,55
3 Ngluwar	Ngluwar	22,44
4 Salam	Salam	31,63
5 Srumbung	Srumbung	53,18
6 Dukun	Dukun	53,40
7 Muntilan	Muntilan	28,61
8 Mungkid	Mungkid	37,40
9 Sawangan	Sawangan	72,37
10 Candimulyo	Candimulyo	46,95
11 Mertoyudan	Mertoyudan	45,35
12 Tempuran	Tempuran	49,04
13 Kajoran	Kajoran	83,41
14 Kaliangkrik	Kaliangkrik	57,34
15 Bandongan	Bandongan	45,79
16 Windusari	Windusari	61,65
17 Secang	Secang	47,34
18 Tegalrejo	Tegalrejo	35,89
19 Pakis	Pakis	69,56
20 Grabag	Grabag	77,16
21 Ngablak	Ngablak	43,80
<b>Kab. Magelang</b>		<b>1 085,73</b>

Lanjutan Tabel/*Continued Table 1.1.1*

Kecamatan <i>Subdistrict</i>		Persentase Terhadap Luas Kabupaten <i>Percentage to Regency's Area</i>	Jumlah Pulau <i>Number of Islands</i>
(1)	(4)	(5)	
1	Salaman	6,34	-
2	Borobudur	5,02	-
3	Ngluwar	2,07	-
4	Salam	2,91	-
5	Srumbung	4,90	-
6	Dukun	4,92	-
7	Muntilan	2,63	-
8	Mungkid	3,44	-
9	Sawangan	6,67	-
10	Candimulyo	4,32	-
11	Mertoyudan	4,18	-
12	Tempuran	4,52	-
13	Kajoran	7,68	-
14	Kaliangkrik	5,28	-
15	Bandongan	4,22	-
16	Windusari	5,68	-
17	Secang	4,36	-
18	Tegalrejo	3,31	-
19	Pakis	6,41	-
20	Grabag	7,11	-
21	Ngablak	4,03	-
<b>Kab. Magelang</b>		<b>100,00</b>	<b>-</b>

Sumber/*Source*: Badan Pusat Statistik Kabupaten Magelang/BPS - *Statistics of Magelang Regency*

**Tabel**  
**Table 1.1.2****Tinggi Wilayah dan Jarak ke Ibukota Kabupaten Menurut Kecamatan di Kabupaten Magelang, 2022**  
**Altitude and Distance to the Capital of Regency by Subdistrict in Magelang Regency, 2022**

Kecamatan Subdistrict		Tinggi Wilayah (mdpl) Altitude (m a.s.l)	Jarak ke Ibukota Kabupaten Distance to the Capital of Regency
(1)	(2)	(3)	
1	Salaman	208	15
2	Borobudur	235	4
3	Ngluwar	202	22
4	Salam	336	19
5	Srumbung	501	19
6	Dukun	578	21
7	Muntilan	348	17
8	Mungkid	320	7
9	Sawangan	575	15
10	Candimulyo	437	17
11	Mertoyudan	347	6
12	Tempuran	210	8
13	Kajoran	578	31
14	Kaliangkrik	823	34
15	Bandongan	431	20
16	Windusari	525	25
17	Secang	470	22
18	Tegalrejo	478	22
19	Pakis	841	29
20	Grabag	680	33
21	Ngablak	1 378	37
<b>Kab. Magelang</b>		<b>360</b>	

Sumber/Source: Badan Pusat Statistik Kabupaten Magelang/BPS - Statistics of Magelang Regency

**Tabel**  
**Table** 1.1.3

**Jarak dari Ibukota Kabupaten Magelang (Kota Mungkid) ke Ibukota Kabupaten/Kota di Provinsi Jawa Tengah (km), 2022**

*Distance between Capital of Magelang Regency (Kota Mungkid) and Capital of Regency/Municipality in Jawa Tengah Province (km), 2022*

Kabupaten/Kota Regency/Municipality		Ibukota Kabupaten/Kota Capital of Regency/ Municipality	Jarak dari Kota Mungkid (km) Distance from Kota Mungkid (km)
(1)	(2)	(3)	(3)
<b>Kabupaten/Regency</b>			
1.	Cilacap	Cilacap	182,0
2.	Banyumas	Purwokerto	163,0
3.	Purbalingga	Purbalingga	149,0
4.	Banjarnegara	Banjarnegara	117,0
5.	Kebumen	Kebumen	92,7
6.	Purworejo	Purworejo	53,3
7.	Wonosobo	Wonosobo	77,3
8.	Boyolali	Boyolali	48,4
9.	Klaten	Klaten	62,0
10.	Sukoharjo	Sukoharjo	94,5
11.	Wonogiri	Wonogiri	134,0
12.	Karanganyar	Karanganyar	114,0
13.	Sragen	Sragen	124,0
14.	Grobogan	Purwodadi	154,0
15.	Blora	Blora	204,0
16.	Rembang	Rembang	219,0
17.	Pati	Pati	164,0
18.	Kudus	Kudus	141,0
19.	Jepara	Jepara	161,0
20.	Demak	Demak	116,0
21.	Semarang	Ungaran	64,5
22.	Temanggung	Temanggung	33,7
23.	Kendal	Kendal	91,0



Lanjutan Tabel/*Continued Table* 1.1.3

<b>Kabupaten/Kota</b> <i>Regency/Municipality</i>		<b>Ibukota Kabupaten/Kota</b> <i>Capital of Regency/ Municipality</i>	<b>Jarak dari Kota Mungkid (km)</b> <i>Distance from Kota Mungkid (km)</i>
(1)		(2)	(3)
24	Batang	Batang	108,0
25	Pekalongan	Kajen	148,0
26	Pemalang	Pemalang	181,0
27	Tegal	Slawi	210,0
28	Brebes	Brebes	220,0
<b>Kota/Municipality</b>			
1.	Magelang	Magelang	13,2
2.	Surakarta	Surakarta	94,1
3.	Salatiga	Salatiga	67,4
4.	Semarang	Semarang	95,4
5.	Pekalongan	Pekalongan	148,0
6.	Tegal	Tegal	210,0

Sumber/*Source*: Badan Pusat Statistik Kabupaten Magelang/BPS - *Statistics of Magelang Regency*

**Tabel**  
**Table 1.1.4****Jumlah Desa/Kelurahan Menurut Topografi dan Kecamatan di Kabupaten Magelang, 2022**  
**Number of Villages by Topography and Subdistrict in Magelang Regency, 2022**

Kecamatan Subdistrict	Lereng/Puncak Slope/Peak	Lembah Valley	Dataran Plains	Jumlah Total
(1)	(2)	(3)	(4)	(5)
1 Salaman	9	-	11	20
2 Borobudur	6	-	14	20
3 Ngluwar	-	-	8	8
4 Salam	-	-	12	12
5 Srumbung	2	-	15	17
6 Dukun	8	-	7	15
7 Muntilan	-	-	14	14
8 Mungkid	-	-	16	16
9 Sawangan	8	-	7	15
10 Candimulyo	-	-	19	19
11 Mertoyudan	-	-	13	13
12 Tempuran	6	-	9	15
13 Kajoran	27	-	2	29
14 Kaliangkrik	14	-	6	20
15 Bandongan	2	-	12	14
16 Windusari	16	-	4	20
17 Secang	1	-	19	20
18 Tegalrejo	-	-	21	21
19 Pakis	9	2	9	20
20 Grabag	12	2	14	28
21 Ngablak	16	-	-	16
<b>Kab. Magelang</b>	<b>136</b>	<b>4</b>	<b>232</b>	<b>372</b>

Sumber/Source: Pendataan Potensi Desa/Kelurahan/Data Collection of Village Potentials

**Tabel** 1.1.5 **Jumlah Pengaturan Tanah Pemerintah Hak Pakai Menurut Bulan di Kabupaten Magelang, 2022**  
**Table** 1.1.5 **Number of Setting Government Land Use by Month in Magelang Regency, 2022**

Bulan Month	Permohonan/Petition		Luas (m <sup>2</sup> ) Wide (m <sup>2</sup> )
	Masuk Entry	Selesai Finished	
(1)	(2)	(3)	(4)
Januari/January	245	244	1 691 295
Februari/February	44	42	133 327
Maret/March	3	2	329
April/April	112	111	192 023
Mei/May	88	88	136 863
Juni/June	21	21	22 441
Juli/July	5	4	13 143
Agustus/August	11	1	500
September/September	38	34	34 587
Oktober/October	61	60	105 991
November/November	180	169	215 555
Desember/December	471	450	568 642
<b>Tahun 2022</b>	<b>1 279</b>	<b>1 226</b>	<b>3 114 696</b>

Sumber/Source: Kantor Wilayah ATR/Badan Pertanahan Nasional Kabupaten Magelang/ Regional Office of National Land Agency Magelang

**Tabel**  
**Table 1.1.6****Jumlah Penetapan Tanah Hak Milik Menurut Bulan di Kabupaten Magelang, 2022**  
**Number of Determination of Land Ownership by Month in Magelang Regency, 2022**

Bulan Month	Permohonan/Petition		Luas (m <sup>2</sup> ) Wide (m <sup>2</sup> )
	Masuk Entry	Selesai Finished	
(1)	(2)	(3)	(4)
Januari/January	86	77	69 767
Februari/February	74	64	38 132
Maret/March	107	83	59 208
April/April	60	39	29 868
Mei/May	36	22	34 215
Juni/June	84	52	41 918
Juli/July	94	37	28 187
Agustus/August	74	64	19 280
September/September	154	14	62 141
Oktober/October	84	1	64 365
November/November	81	-	97 066
Desember/December	123	-	119 743
<b>Tahun 2022</b>	<b>1 057</b>	<b>453</b>	<b>663 890</b>

Sumber/Source: Kantor Wilayah ATR/Badan Pertanahan Nasional Kabupaten Magelang/ Regional Office of National Land Agency Magelang

**Tabel 1.1.7** Jumlah Penetapan Tanah Hak Guna Bangunan Menurut Bulan di Kabupaten Magelang, 2022  
**Table 1.1.7** Number of Determination of Building Land Use Rights by Month in Magelang Regency, 2022

Bulan Month	Permohonan/Petition		Luas (m <sup>2</sup> ) Wide (m <sup>2</sup> )
	Masuk Entry	Selesai Finished	
(1)	(2)	(3)	(4)
Januari/January	1	1	1429
Februari/February	2	2	260
Maret/March	2	2	5567
April/April	243	243	30 500
Mei/May	3	3	10 762
Juni/June	-	-	-
Juli/July	-	-	-
Agustus/August	-	-	-
September/September	-	-	-
Oktober/October	9	9	1 006
November/November	36	36	17 602
Desember/December	107	-	23 827
<b>Tahun 2022</b>	<b>403</b>	<b>296</b>	<b>90 953</b>

Sumber/Source: Kantor Wilayah ATR/Badan Pertanahan Nasional Kabupaten Magelang/ Regional Office of National Land Agency Magelang

**Tabel**  
**Table 1.1.8****Jumlah Penetapan Tanah Wakaf Bangunan Menurut Bulan Kabupaten Magelang, 2022**  
**Number of Determination of Building Waqf Land by Month in Magelang Regency, 2022**

Bulan Month	Permohonan/Petition		Luas (m <sup>2</sup> ) Wide (m <sup>2</sup> )
	Masuk Entry	Selesai Finished	
(1)	(2)	(3)	(4)
Januari/January	14	14	15547
Februari/February	7	7	6 060
Maret/March	4	4	1 298
April/April	5	5	891
Mei/May	11	11	8 025
Juni/June	5	5	3 761
Juli/July	1	1	296
Agustus/August	13	13	8 733
September/September	1	1	146
Oktober/October	15	15	5 662
November/November	2	2	4 191
Desember/December	5	5	571
<b>Tahun 2022</b>	<b>83</b>	<b>83</b>	<b>55 181</b>

Sumber/Source: Kantor Wilayah ATR/Badan Pertanahan Nasional Kabupaten Magelang/ Regional Office of National Land Agency Magelang

**Tabel**  
**Table 1.1.9****Jumlah Penyelesaian Pendaftaran Hak Tanah Menurut Jenis Kegiatan di Kabupaten Magelang, 2022**  
**Number of Settlement Land Rights Registration by Type of Activity in Magelang Regency, 2022**

<b>Jenis Kegiatan</b>		<b>Jumlah</b>
<b>Type of Activity</b>		<b>Total</b>
<b>(1)</b>		<b>(2)</b>
1	Pengakuan/Penegasan Hak/ <i>Recognition/enforcement of rights</i>	971
2	Permohonan SK Pemberian Hak/ <i>application for a decree granting rights</i>	39
3	Perubahan Hak Atas Tanah/ <i>change of land rights</i>	529
4	Penggabungan Bidang/ <i>merge fields</i>	24
5	Pemecahan Bidang/ <i>solving fields</i>	1 778
6	Pemisahan Bidang/ <i>separation of fields</i>	-
7	Sertifikat Pengganti Karena Blanko Lama/ <i>replacement certificate due to old blanko</i>	116
8	Sertifikat Pengganti Karena Hilang/ <i>replacement certificate due to lost</i>	73
9	Sertifikat Pengganti Karena Rusak/ <i>replacement certificate because it is damaged</i>	21
10	Hapusnya Hak/ <i>remove rights</i>	44
11	Surat Keterangan Pendaftaran Tanah (SKPT)/ <i>land registration certificate</i>	1 332
12	Pendaftaran Tanah Pertama Kali Pengakuan/ Penegasan Hak Wakaf/ <i>first time land registration recognition/ affirmation of waqf rights</i>	16
13	Pemberian Hak Tanah Wakaf/ <i>grant of waqf land rights</i>	-
14	Wakaf dari Tanah yang Sudah Bersertifikat/ <i>waqf from land that has been certified</i>	51
15	Pengecekan Sertifikat/ <i>certificate checking</i>	11 958
16	Pencabutan Blokir/ <i>removal of the block</i>	4
17	Blokir/ <i>block</i>	13
18	Sita/ <i>confiscated</i>	17
19	Pengangkatan Sita/ <i>appointment of confiscated</i>	8
20	Kegiatan Berdasarkan APBN/APBD (PTSL/Pendaftaran tanah Sistematis Lengkap)/ <i>activities based on APBN/APBD</i>	17 542 905
21	Usaha Kecil Mikro dan Menengah (UKM)/ <i>small micro and medium enterprises</i>	-
22	Perikanan Budidaya/ <i>aquaculture</i>	-
23	Proyek Daerah (Proda) APBD Tk. 1/ <i>regional projects</i>	-
24	Peralihan Hak Atas Tanah/ <i>transfer of land right</i>	5 319
<b>Jumlah/Total</b>		<b>17 565 218</b>

Sumber/Source: Kantor Wilayah ATR/Badan Pertanahan Nasional Kabupaten Magelang/ *Regional Office of National Land Agency Magelang*

## 1.2 KEADAAN IKLIM CLIMATE CONDITION

**Tabel** 1.2.1 **Jumlah Curah Hujan dan Hari Hujan Menurut Bulan di Kabupaten Magelang, 2022**  
**Table** *Amount of Precipitation and Number of Rainy Days by Month in Magelang Regency, 2022*

Bulan/Month	Curah Hujan (mm) Precipitation (mm)	Hari Hujan Rainy Days
(1)	(2)	(3)
Januari/January	453	18
Februari/February	287	17
Maret/March	418	23
April/April	302	16
Mei/May	312	18
Juni/June	260	14
Juli/July	49	4
Agustus/August	59	5
September/September	110	7
Oktober/October	529	25
November/November	476	24
Desember/December	470	22

Sumber/Source: DPU dan Penataan Ruang Kabupaten Magelang/Public Works and Patial Planning Department of Magelang Regency







# PEMERINTAHAN

Government



## Jumlah Pegawai Negeri Sipil Kabupaten Magelang

Number of Civil Servants

Kabupaten Magelang terdiri dari 21 Kecamatan, 372 Desa/Kelurahan, 2.729 Dusun, 3.383 RW dan 10.903 RT

*In 2022 Magelang Regency is divided into 21 subdistrict, 372 villages, 2,729 orchard, 3,383 Community Areas and 10,903 neighborhood areas*



**6.302** Perempuan  
Female

**3.229** Laki-laki  
Male

## Jumlah PNS Pemerintah Daerah Kabupaten Magelang 2022

Number of civil servants in Magelang Regency 2022

**9.531** ORANG  
people

Jumlah PNS terbanyak di UPT Dinas Pendidikan dan Kebudayaan 5.465 orang

*The highest number of civil servants exists in UPT Dinas Pendidikan dan Kebudayaan 5,465 people*





**PENJELASAN TEKNIS****TECHNICAL NOTES**

1. Secara administrasi, Kabupaten Magelang terdiri dari 21 kecamatan, 372 desa/kelurahan, 3.448 RW, dan 10.981 RT.
  2. Desa adalah kesatuan masyarakat hukum yang memiliki batas-batas wilayah dan berwenang untuk mengatur dan mengurus kepentingan masyarakat setempat berdasarkan asal-usul dan adat istiadat setempat yang diakui dan dihormati dalam Sistem Pemerintahan Negara Kesatuan Republik Indonesia (UU No. 32 Tahun 2004). Kepala desa dipilih secara langsung oleh masyarakat di desa tersebut.
  3. Kelurahan adalah suatu wilayah yang dipimpin oleh seorang lurah sebagai perangkat daerah kabupaten dan atau daerah kota di bawah kecamatan (UU No. 32 Tahun 2004). Lurah diangkat oleh Bupati/Walikota.
  4. Badan Pusat Statistik (BPS) telah melakukan pendataan Potensi Desa (Podes) sejak tahun 1980. Sejak saat itu, Podes dilaksanakan secara rutin sebanyak 3 kali dalam kurun waktu sepuluh tahun untuk mendukung kegiatan Sensus Penduduk, Sensus Pertanian, ataupun Sensus Ekonomi. Dengan demikian, fakta penting terkait ketersediaan infrastruktur dan potensi yang dimiliki oleh
1. *Administratively, Magelang Regency made up of 21 districts, 372 villages, 3,448 RW, and 10,981 RT.*
  2. *Village or that is called by another terms is the unity of the legal community who have territorial boundaries and the authority to regulate and manage the interests of local communities based on the origin and local customs that are acknowledged and respected within the Unitary System of Government Republic of Indonesia (Law No. 32 Year 2004). The village head is directly elected by the people in the village.*
  3. *Kelurahan is an area that is led by a village chief (Lurah) as an apparatus of regency ang or city under the district (Law No. 32 Year 2004). Lurah appointed by the Regent/Mayor.*
  4. *BPS-Statistics Indonesia has already recorded village potential (Podes) since 1980. Since then, Podes regularly implemented 3 (three) times within ten years to support the activities of the Population Census, Agriculture Census, or Economic Census. Thus, important facts related to the availability of infrastructure and the potential possessed by each region can be monitored regularly*

setiap wilayah dapat dipantau perkembangannya secara berkala dan terus menerus.

5. Metode Pengumpulan Data Podes 2020 dilakukan melalui wawancara langsung oleh petugas terlatih dengan narasumber yang relevan. Petugas adalah aparatur ataupun mitra kerja BPS Kabupaten/Kota, sementara narasumber adalah kepala desa/lurah atau narasumber lain yang memiliki pengetahuan terhadap wilayah target pencacahan.
6. Anggota Dewan Perwakilan Rakyat Daerah (DPRD) dipilih melalui pemilihan umum (pemilu) dan dilantik dalam masa jabatan lima tahun.
7. Pendapatan Asli Daerah (PAD) adalah pendapatan yang diperoleh daerah yang dipungut berdasarkan peraturan daerah sesuai dengan peraturan perundang-undangan, guna keperluan daerah yang bersangkutan dalam membiayai kegiatannya.
8. Dana Perimbangan adalah dana yang bersumber dari pendapatan APBN yang dialokasikan kepada Daerah untuk mendanai kebutuhan daerah dalam rangka pelaksanaan desentralisasi.
9. Lain-lain Pendapatan yang Sah adalah pendapatan lainnya dari

*and continually.*

5. *Method of Data Collection, Data collection of Podes 2020 carried out through direct interviews by trained personnel with relevant respondents. The interviewers are BPS Regency/City personnel or partners, meanwhile, the selected respondents are the village head/subdistrict head or other respondents who have the knowledge towards the target area of enumeration.*
6. *Regional House of Representatives (DPRD) members are elected through a general election and appointed for a five-years membership.*
7. *Original Local Government Revenue is revenue that with held based on local regulations in accordance with the legislation, for the purposes of financing their activities.*
8. *Balanced Budget is the fund coming from the state budget that allocated to regions to fund their needs in the context of decentralization.*
9. *Other Legal Revenue is other income that coming from the*

pemerintah pusat dan atau dari instansi pusat, serta dari daerah lainnya.

*central government and or from the central agencies, as well as from other local government.*

<https://magelangkab.bps.go.id>

**ULASAN****DESCRIPTION****Wilayah Administratif**

Kabupaten Magelang terbagi dalam 21 kecamatan yang terdiri dari 372 desa/kelurahan. Wilayah tersebut mencakup 2.739 dusun, 35 lingkungan, 3.383 rukun warga dan 10.903 rukun tetangga.

**Administrative Area**

*Magelang is divided into 21 subdistrict that consist of 372 villages. It consist 2,739 orchard, 35 orchard, 3,383 community areas and 10.903 neighborhood areas.*

**Dewan Perwakilan Rakyat Daerah**

Jumlah anggota DPRD Kabupaten Magelang sebanyak 50 orang. Partai politik dengan anggota terbanyak adalah dari Partai Demokrasi Indonesia Perjuangan (PDI-P) sebanyak 13 orang. Menurut tingkat pendidikannya, anggota DPRD terbanyak memiliki pendidikan Tertinggi DiV/S1 (23 orang).

**Regional House of Representatives**

*Number of members of Magelang Regency House of Representatives by 50 people. Political party with the most members are from the Partai Demokrasi Indonesia-Perjuangan (PDI-P) as many as 13 people. According to the education level, most legislators have Diploma IV/ University Graduates (23 people)*

**Sumber Daya Manusia**

Pada kondisi Desember 2022, jumlah Pegawai Negeri Sipil (PNS) di lingkungan Pemerintah Kabupaten Magelang sebanyak 9.531 orang. Jumlah pegawai menurut pendidikan yang ditamatkan berturut-turut adalah sampai dengan SD sebanyak 53 orang, SLTP sebanyak 134 orang, SLTA sebanyak 898 orang, diploma I/II/III sebanyak 1.816 orang dan sarjana/master sebanyak 6.630 orang.

**Human Resources**

*In December 2022, number of civil servants in Magelang Regency about 9.531 orang. Based on level education, there are 53 people up to primary school, 134 people in Junior High School; 898 people in Senior High School; 1,816 people in diploma I/II/III; and 6,630 people in University graduates / Master Graduates.*

**Keuangan Pemerintah**

Realisasi pendapatan asli daerah pada tahun anggaran 2022 sebesar 397.105 milyar rupiah. Pajak daerah memberikan kontribusi paling tinggi yaitu sebesar 169.683 milyar rupiah. Sejalan dengan realisasi pendapatan asli daerah, realisasi dana perimbangan tahun anggaran 2022 sebesar 1,437 trilyun rupiah.

**Government Finance**

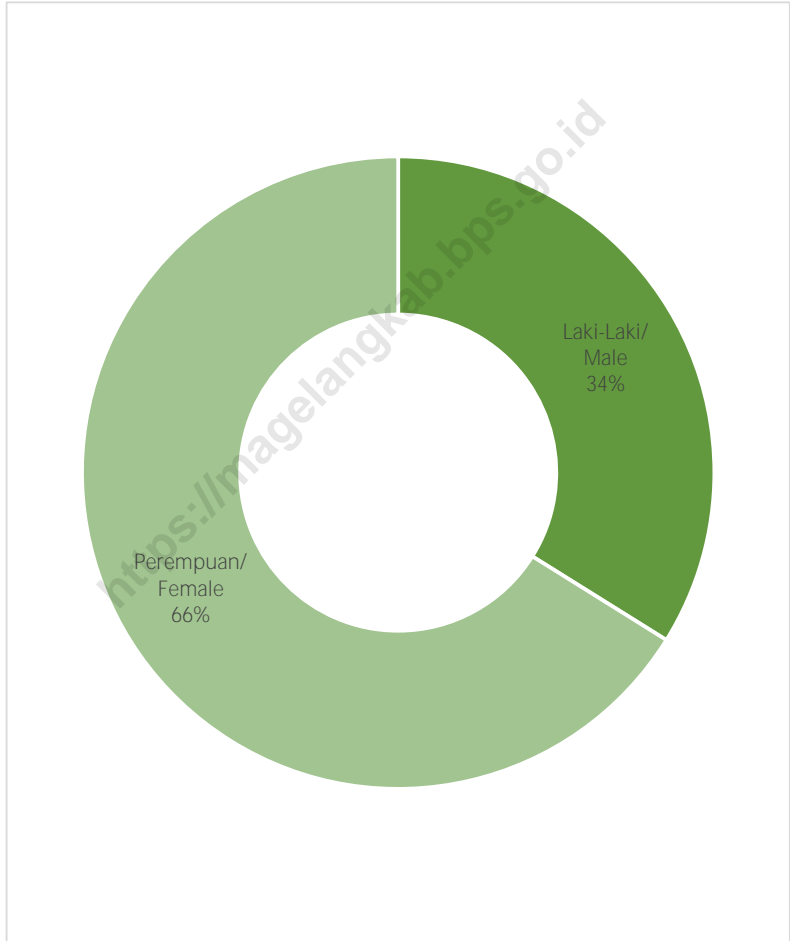
*The realization of original local government revenue in budget year 2022 reach 397.105 billion rupiahs. The highest realization of local government original revenue is contributed by local taxes receipt around 169.683 billion rupiahs. According to realization of local government original, the balanced budget in budget year 2022 receipt 1.437 trillion rupiahs.*

<https://magelangkab.bps.go.id>



**Gambar** 2.1  
**Figures**

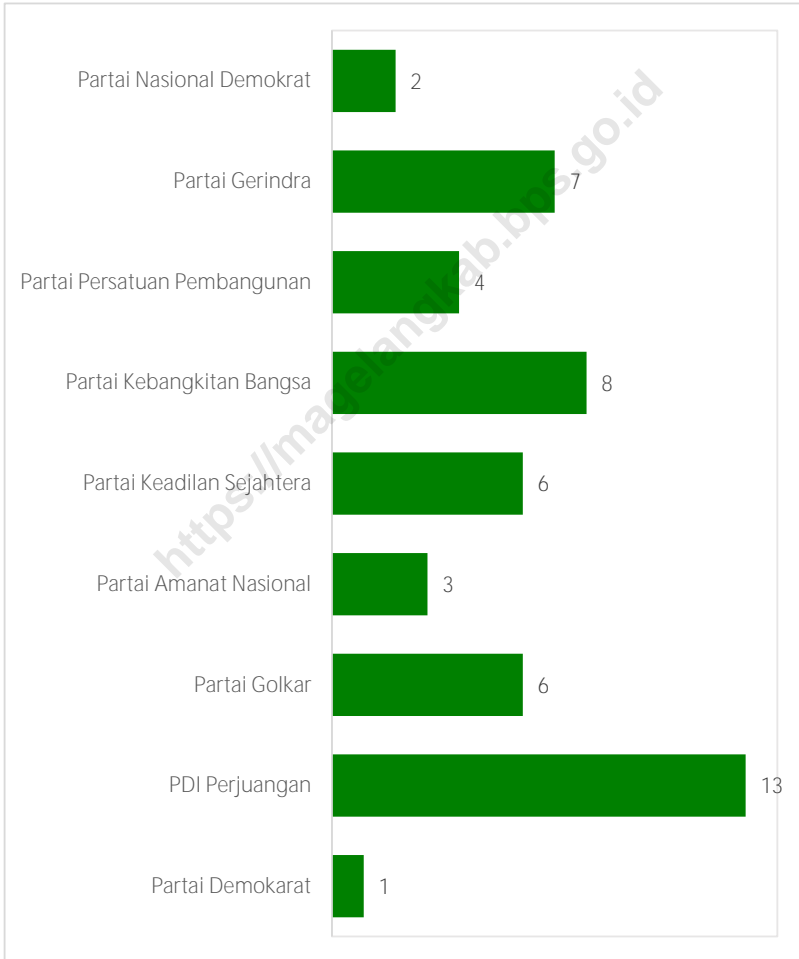
**Persentase Pegawai Negeri Sipil Pemerintah Daerah Menurut Jenis Kelamin di Kabupaten Magelang, 2022**  
**Percentage of Civil Servants of Regional Government by Sex in Magelang Regency, 2022**



Sumber/Source : Badan Kepegawaian, Pendidikan, dan Pelatihan Daerah Kabupaten Magelang/ Regional Employment Board of Magelang Regency

**Gambar** 2.2  
**Figures**

**Jumlah Anggota Dewan Perwakilan Rakyat Daerah Menurut Asal Partai Politik di Kabupaten Magelang, 2022**  
**Number of Members of The Regional House of Representatives by Political Parties Origin in Magelang Regency, 2022**



Sumber/Source: Sekretariat DPRD Kabupaten Magelang/ Regional Representative Council of Magelang Regency

## 2.1 WILAYAH ADMINISTRATIF ADMINISTRATIVE AREA

**Tabel 2.1.1** Jumlah Desa/Kelurahan Menurut Kecamatan di Kabupaten Magelang, 2018-2022  
*Number of Villages by Subdistrict in Magelang Regency, 2018-2022*

Kecamatan Subdistrict	2018	2019	2020	2021	2022
(1)	(2)	(3)	(4)	(5)	(6)
1 Salaman	20	20	20	20	20
2 Borobudur	20	20	20	20	20
3 Ngluwar	8	8	8	8	8
4 Salam	12	12	12	12	12
5 Srumbung	17	17	17	17	17
6 Dukun	15	15	15	15	15
7 Muntilan	14	14	14	14	14
8 Mungkid	16	16	16	16	16
9 Sawangan	15	15	15	15	15
10 Candimulyo	19	19	19	19	19
11 Mertoyudan	13	13	13	13	13
12 Tempuran	15	15	15	15	15
13 Kajoran	29	29	29	29	29
14 Kaliangkrik	20	20	20	20	20
15 Bandongan	14	14	14	14	14
16 Windusari	20	20	20	20	20
17 Secang	20	20	20	20	20
18 Tegalrejo	21	21	21	21	21
19 Pakis	20	20	20	20	20
20 Grabag	28	28	28	28	28
21 Ngablak	16	16	16	16	16
<b>Kab. Magelang</b>	<b>372</b>	<b>372</b>	<b>372</b>	<b>372</b>	<b>372</b>

Sumber/Source: Peraturan Kepala Badan Pusat Statistik Nomor 3 Tahun 2019 Tanggal 6 Mei 2019 tentang Perubahan Atas Peraturan Kepala Badan Pusat Statistik Nomor 90 Tahun 2018 tentang Kode dan Nama Wilayah Kerja Statistik Tahun 2018/Chief Statistician Regulation Number 3/ 2019, May 6 2019, as a revision of Chief Statistician Regulation Number 90 of 2018 on Code and Name of Regional Level of Data Collection.

**Tabel**  
**Table 2.1.2**

**Jumlah Dusun/Lingkungan, Rukun Warga (RW), dan Rukun Tetangga (RT) Menurut Kecamatan di Kabupaten Magelang, Februari 2022**

**Number of Orchards, Community Areas, and Neighborhood Areas by Subdistrict in Magelang Regency, Februari 2022**

Kecamatan Subdistrict	Dusun / Orchard	Lingkungan/ Orchard	RW Community Areas	RT Neighborhood Areas
(1)	(2)	(3)	(4)	(5)
1 Salaman	168	-	195	658
2 Borobudur	149	-	148	470
3 Ngluwar	71	-	69	345
4 Salam	111	-	116	410
5 Srumbung	141	-	158	507
6 Dukun	145	-	157	470
7 Muntilan	114	12	191	488
8 Mungkid	73	13	198	576
9 Sawangan	167	-	167	657
10 Candimulyo	125	-	166	384
11 Mertoyudan	133	10	186	733
12 Tempuran	112	-	131	414
13 Kajoran	135	-	158	590
14 Kaliangkrik	124	-	141	588
15 Bandongan	132	-	128	406
16 Windusari	98	-	131	456
17 Secang	156	-	187	544
18 Tegalrejo	138	-	154	424
19 Pakis	166	-	202	544
20 Grabag	198	-	264	828
21 Ngablak	73	-	136	411
<b>Kab. Magelang</b>	<b>2 729</b>	<b>35</b>	<b>3 383</b>	<b>10 903</b>

Sumber/Source: Dinas Pemberdayaan Masyarakat Desa Kabupaten Magelang/ Empowerment of Rural Communities Service of Magelang Regency

## 2.2 DEWAN PERWAKILAN RAKYAT DAERAH REGIONAL HOUSE OF REPRESENTATIVE

**Tabel** 2.2.1 Jumlah Anggota Dewan Perwakilan Rakyat Daerah Menurut Asal Partai Politik dan Jenis Kelamin di Kabupaten Magelang, 2022  
*Number of Members of The Regional House of Representatives by Political Parties Origin and Sex in Magelang Regency, 2022*

	Partai Politik <i>Political Parties</i>	Jenis Kelamin/Sex		Jumlah <i>Total</i>
		Laki-laki <i>Male</i>	Perempuan <i>Female</i>	
	(1)	(2)	(3)	(4)
1	Partai Demokrat	-	1	1
2	PDI Perjuangan	11	2	13
3	Partai Golkar	6	-	6
4	Partai Amanat Nasional	3	-	3
5	Partai Keadilan Sejahtera	5	1	6
6	Partai Kebangkitan Bangsa	7	1	8
7	Partai Persatuan Pembangunan	3	1	4
8	Partai Gerindra	7	-	7
9	Partai Nasional Demokrat	1	1	2
	<b>Kab. Magelang</b>	<b>43</b>	<b>7</b>	<b>50</b>

Sumber/Source: Sekretariat DPRD Kabupaten Magelang/ *Regional Representative Council of Magelang Regency*

**Tabel**  
**Table** 2.2.2

**Jumlah Anggota Dewan Perwakilan Rakyat Daerah Menurut Kelompok Umur dan Jenis Kelamin di Kabupaten Magelang, 2022**  
**Number of Members of The Regional House of Representatives by Age Group and Sex in Magelang Regency, 2022**

	Kelompok Umur <i>Age Group</i>	Jenis Kelamin/Sex		Jumlah <i>Total</i>
		Laki-laki <i>Male</i>	Perempuan <i>Female</i>	
	(1)	(2)	(3)	(4)
1	21-35 tahun/ <i>years</i>	2	1	3
2	36-49 tahun/ <i>years</i>	12	4	16
3	50-59 tahun/ <i>years</i>	23	2	25
4	60 tahun ke atas/ <i>years and over</i>	6	-	6
	<b>Kabupaten Magelang</b>	<b>43</b>	<b>7</b>	<b>50</b>

Sumber/*Source*: Sekretariat DPRD Kabupaten Magelang/ *Regional Representative Council of Magelang Regency*

**Tabel**  
**Table** 2.2.3

**Jumlah Anggota Dewan Perwakilan Rakyat Daerah Menurut Pendidikan Tertinggi dan Jenis Kelamin di Kabupaten Magelang, 2022**  
**Number of Members of The Regional House of Representatives by Highest Education and Sex in Magelang Regency, 2022**

	Pendidikan Tertinggi <i>Highest Education</i>	Jenis Kelamin/Sex		Jumlah <i>Total</i>
		Laki-laki <i>Male</i>	Perempuan <i>Female</i>	
	(1)	(2)	(3)	(4)
1	Kurang dari SLTA/Sederajat <i>Under Senior High School</i>	-	-	-
2	SLTA/Sederajat <i>Senior High School</i>	14	3	17
3	DI/DII/DIII/Diploma I/II/III	-	-	-
4	DIV/S1/Diploma IV/University <i>Graduates</i>	20	3	23
5	S2/S3/Master Degree and Above	9	1	10
	<b>Kab. Magelang</b>	<b>43</b>	<b>7</b>	<b>50</b>

Sumber/Source: Sekretariat DPRD Kabupaten Magelang/ *Regional Representative Council of Magelang Regency*

**Tabel**  
**Table** 2.2.4

**Rekapitulasi Jumlah Perolehan Suara Sah Partai Politik dalam Pemilu Anggota DPRD Menurut Partai Politik dan Daerah Pemilihan di Kabupaten Magelang, 2022**  
*Recapitulation of Number of Valid Votes a Political Party Gains in Elections of Members by Political Parties and Electoral Districts in Magelang Regency, 2022*

Partai Politik Political Parties	Dapil Magelang 1	Dapil Magelang 2	Dapil Magelang 3	Dapil Magelang 4
(1)	(2)	(3)	(4)	(5)
1 PKB	40 189	23 273	20 484	17 308
2 GERINDRA	24 523	12 808	7 557	14 250
3 PDIP	27 856	27 699	25 273	41 142
4 GOLKAR	9 816	13 621	10 105	16 883
5 NASDEM	9 323	2 672	1 813	4 413
6 GARUDA	641	147	150	450
7 BERKARYA	1 321	756	605	1 061
8 PKS	10 744	8 095	11 812	6 965
9 PERINDO	1 412	770	823	4 440
10 PPP	2 706	9 401	14 313	14 073
11 PSI	1 505	292	237	354
12 PAN	10 853	4 609	8 151	6 012
13 HANURA	111	59	47	35
14 DEMOKRAT	8 454	6 336	2 744	5 887
15 PBB	302	227	129	156
16 PKPI	147	91	68	56
<b>Kabupaten Magelang</b>	<b>149 903</b>	<b>110 856</b>	<b>104 311</b>	<b>133 485</b>



Lanjutan Tabel/Continued Table 2.2.4

	<b>Partai Politik Political Parties</b>	<b>Dapil Magelang 5</b>	<b>Dapil Magelang 6</b>	<b>Jumlah Total</b>
	<b>(1)</b>	<b>(6)</b>	<b>(7)</b>	<b>(8)</b>
1	PKB	20 640	34 530	156 424
2	GERINDRA	24 585	24 033	107 756
3	PDIP	17 753	43 055	182 778
4	GOLKAR	14 061	13 081	77 567
5	NASDEM	8 381	4 094	30 696
6	GARUDA	422	401	2 211
7	BERKARYA	2 698	4 690	11 131
8	PKS	8 367	12 381	58 364
9	PERINDO	3 890	1 089	12 424
10	PPP	23 623	7 574	71 690
11	PSI	489	950	3 827
12	PAN	7 658	13 527	50 810
13	HANURA	48	58	358
14	DEMOKRAT	5 850	1 221	30 492
15	PBB	153	764	1 731
16	PKPI	70	82	514
<b>Kabupaten Magelang</b>		<b>138 688</b>	<b>161 530</b>	<b>798 773</b>

## Catatan/Note:

Dapil = Daerah Pemilihan/Electoral Districts

Dapil Magelang 1 (Mungkid, Mertoyudan, dan Borobudur)

Dapil Magelang 2 (Tempuran, Salaman, dan Kajoran)

Dapil Magelang 3 (Bandongan, Windusari, dan Kaliangkrik)

Dapil Magelang 4 (Secang, Grabag, dan Ngablak)

Dapil Magelang 5 (Pakis, Tegalrejo, Candimulyo, dan Sawangan)

Dapil Magelang 6 (Dukun, Muntilan, Srumbung, Salam, dan Ngluwar)

Sumber/Source: Hasil Pemilihan Umum Tahun 2019, Komisi Pemilihan Umum Kabupaten Magelang / General Election Results 2019, Election Commission of Magelang Regency

**Tabel**  
**Table** 2.2.5

**Rekapitulasi Jumlah Perolehan Suara Sah Partai Politik dalam Pemilu Anggota DPRD Menurut Kecamatan dan Partai Politik di Kabupaten Magelang, 2022**  
**Recapitulation of Number of Valid Votes a Political Party Gains in Elections of Members by Subdistrict and Political Parties in Magelang Regency, 2022**

Kecamatan Subdistrict	PKB	GERINDRA	PDIP	GOLKAR	NASDEM
(1)	(2)	(3)	(4)	(5)	(6)
1 Salaman	8 472	7 544	11 786	5 762	615
2 Borobudur	9 423	5 500	10 612	1 056	4 721
3 Ngluwar	7 300	1 576	6 457	1 426	785
4 Salam	7 552	3 629	8 335	2 399	655
5 Srumbung	4 271	4 715	7 409	5 194	290
6 Dukun	5 353	5 979	6 501	1 671	803
7 Muntilan	10 054	8 134	14 353	2 391	1 561
8 Mungkid	16 049	5 629	5 424	2 280	1 585
9 Sawangan	2 840	4 051	5 850	4 020	3 752
10 Candimulyo	3 961	6 486	3 675	3 310	2 160
11 Mertoyudan	14 717	13 394	11 820	6 480	3 017
12 Tempuran	8 224	1 619	7 378	5 637	1 678
13 Kajoran	6 577	3 645	8 535	2 222	379
14 Kaliangkrik	6 188	2 060	10 375	1 421	839
15 Bandongan	8 626	4 105	9 286	919	381
16 Windusari	5 670	1 392	5 612	7 765	593
17 Secang	4 249	6 488	13 313	4 699	2 205
18 Tegalrejo	8 749	8 405	2 568	1 922	1 878
19 Pakis	5 090	5 643	5 660	4 809	591
20 Grabag	10 241	2 225	15 015	9 609	1 950
21 Ngablak	2 818	5 537	12 814	2 575	258
<b>Kab. Magelang</b>	<b>156 424</b>	<b>107 756</b>	<b>182 778</b>	<b>77 567</b>	<b>30 696</b>

Lanjutan Tabel/Continued Table 2.2.5

Kecamatan Subdistrict	GARUDA	BERKARYA	PKS	PERINDO	PPP
(1)	(7)	(8)	(9)	(10)	(11)
1 Salaman	39	247	1 815	290	4 754
2 Borobudur	86	290	1 937	211	999
3 Ngluwar	18	515	1 006	73	577
4 Salam	56	1 558	2 260	180	1 401
5 Srumbung	47	826	2 541	236	1 597
6 Dukun	129	1 282	2 163	167	2 505
7 Muntilan	151	509	4 411	433	1 494
8 Mungkid	105	346	4 563	403	747
9 Sawangan	68	1 959	2 209	2 567	3 683
10 Candimulyo	118	227	1 819	553	7 359
11 Mertoyudan	450	685	4 244	798	960
12 Tempuran	47	230	2 620	261	1 247
13 Kajoran	61	279	3 660	219	3 400
14 Kaliangkrik	55	188	4 408	165	5 266
15 Bandongan	47	116	5 650	263	2 936
16 Windusari	48	301	1 754	395	6 111
17 Secang	92	377	3 611	1 353	6 913
18 Tegalrejo	98	136	2 817	404	4 889
19 Pakis	138	376	1 522	366	7 692
20 Grabag	201	576	2 905	2 963	4 776
21 Ngablak	157	108	449	124	2 384
<b>Kab. Magelang</b>	<b>2 211</b>	<b>11 131</b>	<b>58 364</b>	<b>12 424</b>	<b>71 690</b>

Lanjutan Tabel/*Continued Table 2.2.5*

	<b>Kecamatan Subdistrict</b>	<b>PSI</b>	<b>PAN</b>	<b>HANURA</b>	<b>DEMOKRAT</b>
	(1)	(12)	(13)	(14)	(15)
1	Salaman	134	1 901	18	910
2	Borobudur	128	1 960	21	1 176
3	Ngluwar	53	745	3	90
4	Salam	154	1 102	9	246
5	Srumbung	101	3 528	15	226
6	Dukun	145	3 001	10	171
7	Muntilan	497	5 151	21	488
8	Mungkid	230	4 470	34	3 346
9	Sawangan	152	5 705	14	796
10	Candimulyo	94	864	11	874
11	Mertoyudan	1 147	4 423	56	3 932
12	Tempuran	84	746	20	1 288
13	Kajoran	74	1 962	21	4 138
14	Kaliangkrik	71	4 058	11	950
15	Bandongan	115	2 706	27	1 322
16	Windusari	51	1 387	9	472
17	Secang	215	3 843	17	925
18	Tegalrejo	104	226	13	450
19	Pakis	139	863	10	3 730
20	Grabag	104	1 681	14	4 328
21	Ngablak	35	488	4	634
	<b>Kab. Magelang</b>	<b>3 827</b>	<b>50 810</b>	<b>358</b>	<b>30 492</b>

Lanjutan Tabel/Continued Table 2.2.5

	<b>Kecamatan Subdistrict</b>	<b>PBB</b>	<b>PKPI</b>	<b>Jumlah Total</b>
	<b>(1)</b>	<b>(16)</b>	<b>(17)</b>	<b>(18)</b>
1	Salaman	125	35	44 447
2	Borobudur	56	24	38 200
3	Ngluwar	29	10	20 663
4	Salam	90	9	29 635
5	Srumbung	77	12	31 085
6	Dukun	366	21	30 267
7	Muntilan	202	30	49 880
8	Mungkid	108	56	45 375
9	Sawangan	48	19	37 733
10	Candimulyo	44	26	31 581
11	Mertoyudan	138	67	66 328
12	Tempuran	48	25	31 152
13	Kajoran	54	31	35 257
14	Kaliangkrik	43	18	36 116
15	Bandongan	51	37	36 587
16	Windusari	35	13	31 608
17	Secang	62	28	48 390
18	Tegalrejo	32	19	32 710
19	Pakis	29	6	36 664
20	Grabag	75	17	56 680
21	Ngablak	19	11	28 415
	<b>Kab. Magelang</b>	<b>1 731</b>	<b>514</b>	<b>798 773</b>

Sumber/Source: Hasil Pemilihan Umum Tahun 2019, Komisi Pemilihan Umum Kabupaten Magelang / General Election Results 2019, Election Commission of Magelang Regency

**Tabel**  
**Table** 2.2.6

**Jumlah Kegiatan DPRD Menurut Jenisnya di Kabupaten Magelang, 2018-2022**  
**Number of Parliament Activities by Type in Magelang Regency, 2018 - 2022**

	<b>Jenis Kegiatan</b> <b>Type of Activity</b>	<b>2018</b>	<b>2019</b>	<b>2020</b>	<b>2021</b>	<b>2022</b>
	(1)	(2)	(3)	(4)	(5)	(6)
1	Rapat Paripurna/ <i>Plenary Meeting</i>	28	35	16	23	29
2	Rapat Paripurna Istimewa/ <i>Special Plenary Meeting</i>	-	-	1	1	2
3	Rapat Badan Musyawarah/ <i>Deliberation Committee</i>	7	11	17	15	14
4	Rapat Pimpinan Dewan/ <i>House Leadership Meeting</i>	15	1	-	36	12
5	Rapat Fraksi/ <i>Faction Meeting</i>	12	20	5	5	46
6	Rapat Komisi/ <i>Commission Meeting</i>	11	9	58	91	63
7	Rapat Panitia Khusus/ <i>Special Committee Meeting</i>	31	27	5	75	18
8	Rapat Badan Anggaran/ <i>Budget Committee Meeting</i>	30	29	30	25	10
9	Kunjungan Kerja Luar & Dalam Daerah/ <i>Working Visit</i>	61	108	133	108	122
10	Rapat Badan Kehormatan/ <i>Committee of Dignity</i>	2	10	5	5	5
11	Rapat Gabungan Pimpinan DPRD/ <i>Combined Leadership of Regional Legislative Assembly Meeting</i>	15	15	16	21	10
12	Rapat Badan Pembentukan Peraturan Daerah/ <i>Committee of Local Regulation Formation Meeting</i>	-	17	7	14	20

Sumber/Source: Sekretariat DPRD Kabupaten Magelang/ *Regional Representative Council of Magelang Regency*

**Tabel**  
**Table** 2.2.7

**Jumlah Keputusan yang Dihasilkan oleh DPRD Menurut Jenisnya di Kabupaten Magelang, 2018-2022**  
**Number of Decisions Generated by Parliament by Type in Magelang Regency, 2018-2022**

	<b>Jenis Kegiatan</b> <b>Type of Activity</b>	<b>2018</b>	<b>2019</b>	<b>2020</b>	<b>2021</b>	<b>2022</b>
	(1)	(2)	(3)	(4)	(5)	(6)
1	Peraturan Daerah/Local Regulation	12	9	12	6	10
2	Peraturan DPRD/Regional Legislative Regulation	-	1	-	-	1
3	SK DPRD/Decision of Regional Legislative Assembly	22	29	16	21	28
4	SK Pimpinan DPRD/Decision of Leadership of Regional Legislative Assembly	-	4	6	4	5
5	Risalah Paripurna/Minute of Plenary	-	35	16	27	31
6	Laporan Badan Musyawarah/Deliberation Committee Report	7	11	17	15	18
7	Laporan Badan Anggaran/Budget Committee Report	30	29	30	25	17
8	Laporan Komisi (I, II, III, IV)/Commission (I, II, III, IV) Report	44	9	58	91	72
9	Laporan Pimpinan Dewan/House Leadership Report	15	15	16	15	13
10	Laporan Badan Kehormatan/Committee of Dignity Report	-	10	5	4	13
11	Laporan Badan Pembentukan Peraturan Daerah/Committee of Local Regulation Formation Report	-	20	7	4	25
12	Laporan Gabungan Pimpinan DPRD/Combined Leadership of Regional Legislative Assembly report	15	15	16	21	10
13	Laporan Pimpinan DPRD/Leadership of Regional Legislative Assembly Report	15	1	-	-	12

Sumber/Source: Sekretariat DPRD Kabupaten Magelang/ Regional Representative Council of Magelang Regency

**Tabel**  
**Table** 2.2.8

**Jumlah Produk Hukum Daerah di Kabupaten Magelang, 2022**  
**Number of Local Law Products in Magelang Regency, 2022**

Produk Hukum Daerah <i>Local Law Product</i>		Jumlah <i>Total</i>
(1)		(2)
1	Prolegda/ <i>Local Legislation Program</i> Propemperda/ <i>Local Regulation Formation Program</i> (*)	13
2	Perda yang disetujui/ <i>Approved Local Regulation</i> (**)	10
3	Perda yang Diundangkan/ <i>Enacted Local Regulation</i> (***)	8

Catatan/*Note*:

\*) Istilah Propemperda digunakan sejak diundangkannya UU Nomor 23 Tahun 2014 tentang Pemerintah Daerah

\*\*) Persetujuan Raperda dilaksanakan di Rapat Paripurna DPRD

\*\*\*) Pengundangan Raperda adalah penempatan di Lembaran Daerah Pengundangan dilaksanakan oleh Sekretaris Daerah

Sumber/*Source*: Sekretariat DPRD Kabupaten Magelang/ *Regional Representative Council of Magelang Regency*



### 2.3 SUMBER DAYA MANUSIA HUMAN RESOURCES

**Tabel** 2.3.1 **Jumlah Pegawai Negeri Sipil Menurut Jabatan dan Jenis Kelamin di Kabupaten Magelang, Desember 2021 dan Desember 2022**  
*Number of Civil Servants by Occupation and Sex in Magelang Regency, December 2021 and December 2022*

Jabatan <i>Occupation</i>	2021		Jumlah <i>Total</i>
	Laki-laki <i>Male</i>	Perempuan <i>Female</i>	
(1)	(2)	(3)	(4)
<b>Fungsional Tertentu/ <i>Specific Functional</i></b>	1 671	4 031	5 702
<b>Fungsional Umum/Staf/ <i>General Functional</i></b>	841	405	1 246
<b>Struktural/ <i>Structural</i></b>	307	185	492
Eselon V/ <i>5th Echelon</i>	-	-	-
Eselon IV/ <i>4th Echelon</i>	146	136	282
Eselon III/ <i>3rd Echelon</i>	118	47	165
Eselon II/ <i>2nd Echelon</i>	24	3	27
Eselon I/ <i>1st Echelon</i>	-	-	-
<b>Jumlah/ <i>Total</i></b>	2 819	4 621	7 440

Lanjutan Tabel/*Continued Table 2.3.1*

Jabatan <i>Occupation</i>	2022		
	Laki-laki <i>Male</i>	Perempuan <i>Female</i>	Jumlah <i>Total</i>
(1)	(5)	(6)	(7)
<b>Fungsional Tertentu/ <i>Specific Functional</i></b>	<b>2 176</b>	<b>5 718</b>	<b>7 894</b>
<b>Fungsional Umum/Staf/<i>General Functional</i></b>	<b>792</b>	<b>414</b>	<b>1 206</b>
<b>Struktural/<i>Structural</i></b>	<b>261</b>	<b>170</b>	<b>431</b>
Eselon V/ <i>5th Echelon</i>	-	-	-
Eselon IV/ <i>4th Echelon</i>	130	121	252
Eselon III/ <i>3rd Echelon</i>	107	46	153
Eselon II/ <i>2nd Echelon</i>	24	3	27
Eselon I/ <i>1st Echelon</i>	-	-	-
<b>Jumlah/<i>Total</i></b>	<b>3 229</b>	<b>6 302</b>	<b>9 531</b>

Sumber/*Source*: Badan Kepegawaian, Pendidikan, dan Pelatihan Daerah Kabupaten Magelang/ *Regional Staffing, Education and Training Agency of Magelang Regency*;

**Tabel**  
**Table** 2.3.2

**Jumlah Pegawai Negeri Sipil Menurut Tingkat Pendidikan dan Jenis Kelamin di Kabupaten Magelang, Desember 2021 dan Desember 2022**  
**Number of Civil Servants by Educational Level and Sex in Magelang Regency, December 2021 and December 2022**

Tingkat Pendidikan <i>Educational Level</i>	2021		Jumlah <i>Total</i>
	Laki-laki <i>Male</i>	Perempuan <i>Female</i>	
(1)	(2)	(3)	(4)
Sampai dengan SD <i>Up to Primary School</i>	51	2	53
SMP/Sederajat <i>General/Vocational Junior High School</i>	144	10	154
SMA/Sederajat <i>General/Vocational Senior High School</i>	616	356	972
Diploma I/ <i>Diploma I</i>	7	39	46
Diploma II/ <i>Diploma II</i>	94	197	291
Diploma III/Sarjana Muda <i>Diploma III/Bachelor</i>	234	979	1 213
Tingkat Sarjana <i>University Graduates</i>	1 393	2 769	4 162
Tingkat Magister <i>Master Graduates</i>	280	269	549
<b>Jumlah/Total</b>	<b>2 819</b>	<b>4 621</b>	<b>7 440</b>

Lanjutan Tabel/*Continued Table 2.3.2*

Tingkat Pendidikan <i>Educational Level</i>	2022		
	Laki-laki <i>Male</i>	Perempuan <i>Female</i>	Jumlah <i>Total</i>
(1)	(5)	(6)	(7)
Sampai dengan SD <i>Up to Primary School</i>	48	5	53
SMP/Sederajat <i>General/Vocational Junior High School</i>	127	7	134
SMA/Sederajat <i>General/Vocational Senior High School</i>	584	314	898
Diploma I/ <i>Diploma I</i>	6	25	31
Diploma II/ <i>Diploma II</i>	77	168	245
Diploma III/Sarjana Muda <i>Diploma III/ Bachelor</i>	286	1 254	1 540
Tingkat Sarjana <i>University Graduates</i>	1 808	4 225	6 033
Tingkat Magister <i>Master Graduates</i>	293	304	597
<b>Jumlah/Total</b>	<b>3 229</b>	<b>6 302</b>	<b>9 531</b>

Sumber/*Source*: Badan Kepegawaian, Pendidikan, dan Pelatihan Daerah Kabupaten Magelang/ *Regional Staffing, Education and Training Agency of Magelang Regency*;

**Tabel**  
**Table 2.3.3**

**Jumlah Pegawai Negeri Sipil Menurut Tingkat  
Kepangkatan dan Jenis Kelamin di Kabupaten Magelang,  
Desember 2021 dan Desember 2022**  
*Number of Civil Servants by Hierarchy and Sex in Magelang  
Regency, December 2021 and December 2022*

Pangkat/Golongan/Ruang Hierarchy	2021		
	Laki-laki Male	Perempuan Female	Jumlah Total
(1)	(2)	(3)	(4)
1. I/A (Juru Muda)	-	-	-
2. I/B (Juru Muda Tingkat I)	3	1	4
3. I/C (Juru)	17	-	17
4. I/D (Juru Tingkat I)	79	-	79
<b>Golongan I/Range I</b>	<b>99</b>	<b>1</b>	<b>100</b>
5. II/A (Pengatur Muda)	43	2	45
6. II/B (Pengatur Muda Tingkat I)	156	95	251
7. II/C (Pengatur)	189	301	490
8. II/D (Pengatur Tingkat I)	272	154	426
<b>Golongan II/Range II</b>	<b>660</b>	<b>552</b>	<b>1 212</b>
9. III/A (Penata Muda)	254	557	811
10. III/B (Penata Muda Tingkat I)	388	975	1 363
11. III/C (Penata)	305	658	963
12. III/D (Penata Tingkat I)	353	722	1 075
<b>Golongan III/Range III</b>	<b>1 300</b>	<b>2 912</b>	<b>4 212</b>
13. IV/A (Pembina)	663	1 075	1 738
14. IV/B (Pembina Tingkat I)	75	68	143
15. IV/C (Pembina Utama Muda)	20	11	31
16. IV/D (Pembina Utama Madya)	2	2	4
17. IV/E (Pembina Utama)	-	-	-
<b>Golongan IV/Range IV</b>	<b>760</b>	<b>1 156</b>	<b>1 916</b>
<b>Jumlah/Total</b>	<b>2 819</b>	<b>4 621</b>	<b>7 440</b>

Lanjutan Tabel/Continued Table 2.3.3

Pangkat/Golongan/Ruang Hierarchy	2022		
	Laki-laki Male	Perempuan Female	Jumlah Total
	(1)	(5)	(6)
1. I/A (Juru Muda)	-	-	-
2. I/B (Juru Muda Tingkat I)	1	1	2
3. I/C (Juru)	4	-	4
4. I/D (Juru Tingkat I)	56	-	56
<b>Golongan I/Range I</b>	<b>61</b>	<b>1</b>	<b>62</b>
5. II/A (Pengatur Muda)	107	12	119
6. II/B (Pengatur Muda Tingkat I)	108	25	133
7. II/C (Pengatur)	216	536	752
8. II/D (Pengatur Tingkat I)	273	220	493
<b>Golongan II/Range II</b>	<b>704</b>	<b>793</b>	<b>1 497</b>
9. III/A (Penata Muda)	791	2 133	2 924
10. III/B (Penata Muda Tingkat I)	367	870	1 237
11. III/C (Penata)	335	808	1 143
12. III/D (Penata Tingkat I)	327	750	1 077
<b>Golongan III/Range III</b>	<b>1 820</b>	<b>4 561</b>	<b>6 381</b>
13. IV/A (Pembina)	553	857	1 410
14. IV/B (Pembina Tingkat I)	74	77	151
15. IV/C (Pembina Utama Muda)	15	10	25
16. IV/D (Pembina Utama Madya)	2	3	5
17. IV/E (Pembina Utama)	-	-	-
<b>Golongan IV/Range IV</b>	<b>644</b>	<b>947</b>	<b>1 591</b>
<b>Jumlah/Total</b>	<b>3 229</b>	<b>6 302</b>	<b>9 531</b>

Sumber/Source: Badan Kepegawaian, Pendidikan, dan Pelatihan Daerah Kabupaten Magelang/ Regional Staffing, Education and Training Agency of Magelang Regency;

**Tabel**  
**Table** 2.3.4

**Jumlah Pegawai Negeri Sipil Menurut Dinas/Instansi Pemerintah dan Jenis Kelamin di Kabupaten Magelang, Desember 2022**  
**Number of Civil Servants by Institution/Office and Sex in Magelang Regency, December 2022**

	Dinas/Instansi Pemerintahan <i>Institution/Office</i>	Jenis Kelamin/Sex		Jumlah <i>Total</i>
		Laki-laki <i>Male</i>	Perempuan <i>Female</i>	
	(1)	(2)	(3)	(4)
1	Sekretariat Daerah	7	-	7
2	Bagian Pemerintahan Sekretariat Daerah	8	4	12
3	Bagian Pengadaan Barang dan Jasa Sekretariat Daerah	18	12	30
4	Bagian Hukum Sekretariat Daerah	2	11	13
5	Bagian Perekonomian dan Sumber Daya Alam Sekretariat Daerah	5	2	7
6	Bagian Administrasi Pembangunan Sekretariat Daerah	2	5	7
7	Bagian Kesejahteraan Rakyat Sekretariat Daerah	9	2	11
8	Bagian Organisasi Sekretariat Daerah	5	4	9
9	Bagian Protokol dan Komunikasi Pimpinan Sekretariat Daerah	6	6	12
10	Bagian Umum Sekretariat Daerah	20	18	38
11	Sekretariat Dewan Perwakilan Rakyat Daerah	15	18	33
12	Dinas Pendidikan dan Kebudayaan	135	77	212
13	Dinas Kesehatan	30	40	70
14	Dinas Pertanian dan Pangan	143	101	244
15	Dinas Pariwisata, Kepemudaan dan Olahraga	28	20	48
16	Dinas Sosial, Pengendalian Penduduk dan Keluarga Berencana, Pemberdayaan Perempuan dan Perlindungan Anak	20	24	44
17	Dinas Pekerjaan Umum dan Penataan Ruang	141	22	163

Lanjutan Tabel/*Continued Table 2.3.4*

	Dinas/Instansi Pemerintahan <i>Institution/Office</i>	Jenis Kelamin/Sex		Jumlah <i>Total</i>
		Laki-laki <i>Male</i>	Perempuan <i>Female</i>	
	(1)	(2)	(3)	(4)
18	Dinas Perumahan Rakyat dan Kawasan Permukiman	13	14	27
19	Dinas Perindustrian dan Tenaga Kerja	33	23	56
20	Dinas Perdagangan, Koperasi, Usaha Kecil, dan Menengah	61	18	79
21	Dinas Perhubungan	35	9	44
22	Dinas Peternakan dan Perikanan	29	25	54
23	Dinas Kependudukan dan Pencatatan Sipil	11	20	31
24	Dinas Komunikasi dan Informatika	25	16	41
25	Dinas Pemberdayaan Masyarakat dan Desa	21	12	33
26	Dinas Lingkungan Hidup	85	15	100
27	Dinas Penanaman Modal dan Pelayanan Terpadu Satu Pintu	7	18	25
28	Dinas Perpustakaan dan Kearsipan	12	13	25
29	Satuan Polisi Pamong Praja dan Penanggulangan Kebakaran	42	6	48
30	Inspektorat	21	26	47
31	Badan Kepegawaian, Pendidikan dan Pelatihan Daerah	18	17	35
32	Badan Perencanaan Pembangunan, Penelitian dan Pengembangan Daerah	21	19	40
33	Badan Pendapatan, Pengelolaan Keuangan dan Aset Daerah	53	37	90
34	Kecamatan Bandongan	9	5	14
35	Kecamatan Borobudur	8	3	11
36	Kecamatan Candimulyo	12	4	16
37	Kecamatan Dukun	10	2	12
38	Kecamatan Grabag	11	3	14
39	Kecamatan Kajoran	10	4	14
40	Kecamatan Kaliangkrik	10	5	15



Lanjutan Tabel/*Continued Table 2.3.4*

Dinas/Instansi Pemerintahan <i>Institution/Office</i>	Jenis Kelamin/Sex		Jumlah <i>Total</i>
	Laki-laki <i>Male</i>	Perempuan <i>Female</i>	
(1)	(2)	(3)	(4)
41 Kecamatan Mertoyudan	11	11	22
42 Kecamatan Mungkid	16	11	27
43 Kecamatan Muntilan	12	6	18
44 Kecamatan Ngablak	9	3	12
45 Kecamatan Ngluwar	6	6	12
46 Kecamatan Pakis	10	2	12
47 Kecamatan Salam	10	6	16
48 Kecamatan Salaman	12	5	17
49 Kecamatan Sawangan	11	5	16
50 Kecamatan Secang	11	7	18
51 Kecamatan Srumbung	10	3	13
52 Kecamatan Tegalrejo	8	5	13
53 Kecamatan Tempuran	7	4	11
54 Kecamatan Windusari	14	3	17
55 UPT Dinas Pendidikan dan Kebudayaan	1 557	3 908	5 465
56 UPT Dinas Kesehatan dan Puskesmas	237	1 294	1 531
57 Rumah Sakit Umum Daerah Muntilan	108	329	437
58 Sekretariat Komisi Pemilihan Umum	-	-	-
59 Badan Penanggulangan Bencana Daerah	18	8	26
60 Kantor Kesatuan Bangsa dan Politik	11	6	17
<b>Tahun 2022</b>	<b>3 229</b>	<b>6 302</b>	<b>9 531</b>
<b>Tahun 2021</b>	<b>2 819</b>	<b>4 621</b>	<b>7 440</b>
<b>Tahun 2020</b>	<b>3 013</b>	<b>4 605</b>	<b>7 618</b>

Sumber/*Source*: Badan Kepegawaian, Pendidikan, dan Pelatihan Daerah Kabupaten Magelang/*Regional Staffing, Education and Training Agency of Magelang Regency*;

**Tabel**  
**Table 2.3.5**

**Jumlah Pegawai Negeri Sipil pada Instansi Vertikal Menurut Instansi di Kabupaten Magelang, 2022**  
**Number of Civil Servants at Vertical Institution by Institution in Magelang Regency, 2022**

<b>Unit/Instansi/Kantor</b> <b>Unit/Institution/Office</b>	<b>Jumlah</b> <b>Total</b>
(1)	(2)
Kejaksanaan Negeri Kabupaten Magelang	49
BPS Kabupaten Magelang	45
Pengadilan Negeri Mungkid	50
Pengadilan Agama Mungkid	36
Politeknik Pembangunan Pertanian Magelang	99
Kemenag Kab. Magelang*	765
PSMP "Antasena" Magelang	58
Balai Konservasi Borobudur	83
Kantor Pertanahan Kabupaten Magelang	68
Balai Penelitian dan Pengembangan GAKI	51
KPU Kab. Magelang	16
PNS Polres Magelang	34
<b>Jumlah/Total</b>	<b>1 354</b>

Sumber/Source: Kantor Pelayanan Perbendaharaan Negara Magelang/ *Regional Employment Board of Magelang Regency*

Catatan/Note: \*) saat ini di seluruh gaji kemenag sudah dibayarkan terpusat dari sekjen kemenag sehingga tidak ada lagi data per satker di dalam kemenag, satker tersebut seperti MAN, Mts, dan MIN

## 2.4 KEUANGAN PEMERINTAH GOVERNMENT FINANCE

**Tabel**  
**Table** 2.4.1 **Realisasi Pendapatan Pemerintah Kabupaten Magelang Menurut Jenis Pendapatan (rupiah), 2019–2022**  
**Actual Magelang Regency Government Revenues by Kind of Revenues (rupiah), 2019–2022**

Jenis Pendapatan/Kind of Revenues	2019	2020 <sup>1</sup>
(1)	(2)	(3)
<b>1. Pendapatan Asli Daerah (PAD)/Regional Revenue</b>	<b>417 178 099 961</b>	<b>329 769 193 224</b>
1.1 Pajak Daerah/Regional Tax	156 886 789 644	115 530 759 532
1.2 Retribusi Daerah/Regional Retribution	22 934 190 849	27 049 700 014
1.3 Hasil Perusahaan Milik Daerah dan Pengelolaan Kekayaan Daerah yang Dipisahkan/Regional Owned Company Revenue and Separated Management of Regional Wealth	23 700 417 768	30 637 364 531
1.4 Lain-lain PAD yang Sah/Other Regional Revenue	213 656 701 700	156 551 369 147
<b>2. Dana Perimbangan/Balance Funds</b>	<b>1 500 585 586 102</b>	<b>1 390 679 533 778</b>
2.1 Bagi Hasil Pajak/ Bagi Hasil Bukan Pajak/Sumber Daya Alam/Tax Sharing Revenue/ Non Tax Sharing Revenue/ Natural Resources	28 247 886 437	34 364 292 995
2.2 Dana Alokasi Umum/General Allocation Fund	1 097 366 974 000	987 675 947 000
2.3 Dana Alokasi Khusus/Special Allocation Fund	327 189 198 665	309 473 831 783
2.4 Dana Insentif Daerah/Regional Incentive Funds	47 781 527 000	59 165 462 000
<b>3. Lain-lain Pendapatan yang Sah/Other Revenue</b>	<b>657 676 139 692</b>	<b>660 008 953 602</b>
3.1 Pendapatan Hibah/Grant	94 617 667 874	110 365 013 575
3.2 Dana Darurat/Emergency Fund	-	-
3.3 Dana Bagi Hasil Pajak dari Provinsi dan Pemerintah Daerah Lainnya/Tax Sharing Revenue from Provincial and Other Regional Governments	167 256 161 818	147 910 429 045
3.4 Dana Penyesuaian dan Otonomi Daerah/Regional Adjustment and Autonomy Fund	-	-
3.5 Bantuan Keuangan dari Provinsi atau Pemerintah Daerah Lainnya/Financial Assistance from Provincial or Other Regional Governments	12 730 533 000	10 689 403 000
3.6 Dana Desa/Village Fund	383 071 777 000	391 044 107 982
<b>Jumlah/Total</b>	<b>2 575 439 825 755</b>	<b>2 380 457 680 604</b>

Jenis Pendapatan/Kind of Revenues	2021 <sup>1</sup>	2022 <sup>1</sup>
(1)	(4)	(5)
<b>1. Pendapatan Asli Daerah (PAD)/Regional Revenue</b>	<b>329 747 959 999</b>	<b>397 104 772 930</b>
1.1 Pajak Daerah/Regional Tax	120 093 411 768	169 682 578 756
1.2 Retribusi Daerah/Regional Retribution	21 156 033 869	18 904 879 758
1.3 Hasil Perusahaan Milik Daerah dan Pengelolaan Kekayaan Daerah yang Dipisahkan/Regional Owned Company Revenue and Separated Management of Regional Wealth	26 880 782 928	28 082 640 133
1.4 Lain-lain PAD yang Sah/Other Regional Revenue	161 617 731 434	180 434 674 283
<b>2. Dana Perimbangan/Balance Funds</b>	<b>1 406 424 109 695</b>	<b>1 437 884 546 749</b>
2.1 Bagi Hasil Pajak/ Bagi Hasil Bukan Pajak/Sumber Daya Alam/Tax Sharing Revenue/ Non Tax Sharing Revenue/ Natural Resources	45 715 118 226	45 076 264 055
2.2 Dana Alokasi Umum/General Allocation Fund	975 017 297 000	970 712 969 712
2.3 Dana Alokasi Khusus/Special Allocation Fund	357 749 118 469	407 727 331 982
2.4 Dana Insentif Daerah/Regional Incentive Funds	27 942 576 000	14 367 981 000
<b>3. Lain-lain Pendapatan yang Sah/Other Revenue</b>	<b>599 246 057 078</b>	<b>629 737 991 288</b>
3.1 Pendapatan Hibah/Grant	83 588 605 379	24 545 485 254
3.2 Dana Darurat/Emergency Fund	-	-
3.3 Dana Bagi Hasil Pajak dari Provinsi dan Pemerintah Daerah Lainnya/Tax Sharing Revenue from Provincial and Other Regional Governments	152 032 279 299	192 799 361 034
3.4 Dana Penyesuaian dan Otonomi Daerah/Regional Adjustment and Autonomy Fund	-	-
3.5 Bantuan Keuangan dari Provinsi atau Pemerintah Daerah Lainnya/Financial Assistance from Provincial or Other Regional Governments	15 430 420 000	19 161 836 000
3.6 Dana Desa/Village Fund	348 194 752 400	393 231 309 000
<b>Jumlah/Total</b>	<b>2 335 418 126 772</b>	<b>2 464 727 310 967</b>

Catatan/Note: <sup>1</sup> Data belum diaudit/Data Unaudited

Sumber/Source: Badan Pendapatan, Pengelolaan Keuangan, dan Aset Daerah Kabupaten Magelang/ Board of Revenue, Financial and Regional Assets Management of Magelang Regency

**Tabel 2.4.2** Realisasi Belanja Pemerintah Kabupaten Magelang Menurut Jenis Belanja (rupiah), 2019–2022  
**Table 2.4.2** Actual Magelang Regency Government Expenditures by Kind of Expenditures (rupiah), 2019–2022

Jenis Belanja Kind of Expenditures	2019	2020*
(1)	(2)	(3)
<b>1. Belanja Tidak Langsung/Indirect Expenditures</b>	<b>1 600 619 506 377</b>	<b>1 592 434 926 291</b>
1.1 Belanja Pegawai/Personnel Expenditures	840 371 055 411	793 738 589 629
1.2 Belanja Bunga/Interest Expenditures	-	-
1.3 Belanja Subsidi/Subsidies Expenditures	-	-
1.4 Belanja Hibah/Grant Expenditures	46 064 197 000	55 687 000 660
1.5 Belanja Bantuan Sosial/Social Aid Expenditures	30 198 609 000	10 637 410 000
1.6 Belanja Bagi Hasil kepada Provinsi/Kabupaten/Kota dan Pemerintahan Desa/ Sharing Fund Expenditure to Provincial/Regency/Municipality and Village Government	18 900 059 265	21 634 541 500
1.7 Belanja Bantuan Keuangan kepada Provinsi/ Kabupaten/Kota dan Pemerintah Desa/Financial Aids Expenditures to Provincial/Regency/Municipality and Village Government	665 011 830 701	646 099 419 199
1.8 Belanja Tidak Terduga/Unpredicted Expenditures	73 755 000	64 637 965 303
<b>2. Belanja Langsung/Direct Expenditures</b>	<b>967 974 096 630</b>	<b>711 940 990 870</b>
2.1 Belanja Pegawai/Personnel Expenditures	77 570 824 535	56 156 083 197
2.2 Belanja Barang dan Jasa/Goods and Services Expenditures	503 873 276 251	441 377 849 271
2.3 Belanja Modal/Capital Expenditure	386 529 995 844	214 407 058 402
<b>Jumlah/Total</b>	<b>2 568 593 603 007</b>	<b>2 304 375 917 161</b>

Lanjutan Tabel/*Continued Table 2.4.2*

Jenis Belanja/ <i>Kind of Expenditures</i>	2021 <sup>1</sup>	2022 <sup>1</sup>
(1)	(4)	(5)
<b>1. Belanja Tidak Langsung/<i>Indirect Expenditures</i></b>	<b>750 197 255 890</b>	<b>812 299 621 032</b>
1.1* Belanja Pegawai/ <i>Personnel Expenditures</i>	-	-
1.2 Belanja Bunga/ <i>Interest Expenditures</i>	-	-
1.3 Belanja Subsidi/ <i>Subsidies Expenditures</i>	-	-
1.4 Belanja Hibah/ <i>Grant Expenditures</i>	95 913 251 318	110 930 755 193
1.5 Belanja Bantuan Sosial/ <i>Social Aid Expenditures</i>	5 481 650 000	14 779 952 040
1.6 Belanja Bagi Hasil kepada Provinsi/Kabupaten/Kota dan Pemerintahan Desa/ <i>Sharing Fund Expenditure to Provincial/Regency/Municipality and Village Government</i>	13 628 409 597	18 398 958 004
1.7 Belanja Bantuan Keuangan kepada Provinsi/ Kabupaten/Kota dan Pemerintah Desa/ <i>Financial Aids Expenditures to Provincial/Regency/Municipality and Village Government</i>	585 134 363 612	664 844 033 995
1.8 Belanja Tidak Terduga/ <i>Unpredicted Expenditures</i>	50 039 581 363	3 345 921 800
<b>2. Belanja Langsung/<i>Direct Expenditures</i></b>	<b>1 476 013 246 175</b>	<b>1 633 372 384 261</b>
2.1 Belanja Pegawai/ <i>Personnel Expenditures</i>	845 371 219 134	908 046 779 058
2.2 Belanja Barang dan Jasa/ <i>Goods and Services Expenditures</i>	413 890 540 630	448 258 730 142
2.3 Belanja Modal/ <i>Capital Expenditure</i>	216 751 486 411	277 066 875 061
<b>Jumlah/<i>Total</i></b>	<b>2 226 210 502 065</b>	<b>2 445 672 005 293</b>

Catatan/*Note*: \*) Rincian 1.1 gabung ke rincian 2.1

Sumber/*Source*: Badan Pendapatan, Pengelolaan Keuangan, dan Aset Daerah Kabupaten Magelang/ *Board of Revenue, Financial and Regional Assets Management of Magelang Regency*

**Tabel**  
**Table** 2.4.3

**Anggaran Pendapatan Pemerintah Kabupaten Magelang  
Menurut Jenis Pendapatan (rupiah), 2020-2023**  
**Budget Magelang Regency Government Revenues by Kind  
of Revenues (rupiah), 2020–2023**

Jenis Pendapatan/ <i>Kind of Revenues</i>	Anggaran Pendapatan 2021	Anggaran Pendapatan 2022
	(perubahan per Tgl 29 Oktober 2021)	(perubahan per Tgl 27 Oktober 2022)
(1)	(2)	(3)
<b>4.1 Pendapatan Asli Daerah (PAD)/<i>Regional Revenue</i></b>	<b>361 937 105 587</b>	<b>402 851 931 662</b>
4.1.01 Pajak Daerah/ <i>Regional Taxes</i>	112 347 877 077	154 699 287 594
4.1.02 Retribusi Daerah/ <i>Regional Retribution</i>	15 577 421 886	18 664 047 120
4.1.03 Hasil Pengelolaan Kekayaan Daerah yang Dipisahkan/ <i>Revenue of Separated Management of Regional Wealth</i>	26 715 782 927	28 082 640 133
4.1.04 Lain-lain PAD yang Sah/ <i>Other Regional Revenue</i>	207 296 023 697	201 405 956 815
<b>4.2 Pendapatan Transfer/<i>Transfer Revenue</i></b>	<b>1 997 640 363 927</b>	<b>2 136 602 672 217</b>
4.2.01 Pendapatan Transfer Pemerintah Pusat/ <i>Central Government Transfer Revenue</i>	1 812 454 420 349	1 923 622 083 217
4.2.02 Pendapatan Transfer Antar Daerah/ <i>Inter-Regional Transfer Revenue</i>	185 185 943 578	212 980 589 000
<b>4.3 Lain-lain Pendapatan yang Sah/<i>Other Revenue</i></b>	<b>114 225 540 000</b>	<b>27 635 800 000</b>
4.3.01 Pendapatan Hibah/ <i>Grant</i>	21 675 800 000	27 635 800 000
4.3.03 Lain-lain Pendapatan Sesuai dengan Ketentuan Peraturan Perundang-Undangan/ <i>Other Income in accordance with the Provisions of Laws and Regulations</i>	92 549 740 000	-
<b>Jumlah/Total</b>	<b>2 473 803 009 514</b>	<b>2 567 090 403 879</b>

Lanjutan Tabel/*Continued Table 2.4.3*

Jenis Pendapatan/ <i>Kind of Revenues</i>	Anggaran Pendapatan 2023 ( Penetapan per Tanggal 28 Desember 2022)
	(1) (4)
<b>4.1 Pendapatan Asli Daerah (PAD)/<i>Regional Revenue</i></b>	<b>432 819 901 874</b>
4.1.01 Pajak Daerah/ <i>Regional Taxes</i>	163 822 957 907
4.1.02 Retribusi Daerah/ <i>Regional Retribution</i>	30 609 442 000
4.1.03 Hasil Pengelolaan Kekayaan Daerah yang Dipisahkan/ <i>Revenue of Separated Management of Regional Wealth</i>	31 267 381 928
4.1.04 Lain-lain PAD yang Sah/ <i>Other Regional Revenue</i>	207 120 120 039
<b>4.2 Pendapatan Transfer/<i>Transfer Revenue</i></b>	<b>2 025 292 476 707</b>
4.2.01 Pendapatan Transfer Pemerintah Pusat/ <i>Central Government Transfer Revenue</i>	1 853 488 200 626
4.2.02 Pendapatan Transfer Antar Daerah/ <i>Inter-Regional Transfer Revenue</i>	171 804 276 081
<b>4.3 Lain-lain Pendapatan yang Sah/<i>Other Revenue</i></b>	<b>21 497 000 000</b>
4.3.01 Pendapatan Hibah/ <i>Grant</i>	21 497 000 000
4.3.03 Lain-lain Pendapatan Sesuai dengan Ketentuan Peraturan Perundang-Undangan/ <i>Other Income in accordance with the Provisions of Laws and Regulations</i>	-
<b>Jumlah/Total</b>	<b>2 479 609 378 581</b>

Sumber/*Source*: Badan Pendapatan, Pengelolaan Keuangan, dan Aset Daerah Kabupaten Magelang/ *Board of Revenue, Financial and Regional Assets Management of Magelang Regency*



**Tabel**  
**Table** 2.4.5

**Anggaran Belanja Pemerintah Kabupaten Magelang  
Menurut Jenis Belanja (rupiah), 2020-2023**  
**Budget Magelang Regency Government Expenditures by  
Kind of Expenditures (rupiah), 2020–2023**

Jenis Belanja <i>Kind of Expenditures</i>	Anggaran Belanja 2021 (perubahan per Tgl 29 Oktober 2021)	Anggaran Belanja 2022 (perubahan per Tgl 27 Oktober 2022)
(1)	(2)	(3)
<b>5.1 Belanja Operasi/Operation Expenditure</b>	<b>1 731 789 911 434</b>	<b>1 802 671 147 323</b>
5.1.1 Belanja Pegawai/Personnel Expenditure	984 809 751 767	1 055 190 037 282
5.1.2 Belanja Barang dan Jasa/Goods and Services Expenditure	640 308 793 467	588 022 968 729
5.1.3 Belanja Hibah/Grant Expenditure	100 811 891 200	141 148 105 712
5.1.4 Belanja Bantuan Sosial/Social Aid Expenditure	5 859 475 000	18 310 035 600
<b>5.2 Belanja Modal/Capital Expenditures</b>	<b>288 096 259 923</b>	<b>335 975 002 459</b>
5.2.1 Belanja Modal Tanah/Land Capital Expenditure	1 626 462 500	33 135 241 255
5.2.2 Belanja Modal Peralatan dan Mesin/Equipment and Machinery Capital Expenditure	100 019 159 059	134 515 564 585
5.2.3 Belanja Modal Gedung dan Bangunan/Building and Building Capital Expenditure	128 836 541 139	65 980 348 039
5.2.4 Belanja Modal Jalan, Jaringan, dan Irigasi/Road, Network and Irrigation Capital Expenditure	49 135 171 805	92 035 280 660
5.2.5 Belanja Modal Aset Tetap Lainnya/Other Fixed Assets Capital Expenditure	8 478 925 420	10 308 567 920
<b>5.3 Belanja Tidak Terduga/Unexpected Expenditure</b>	<b>83 831 960 369</b>	<b>41 853 815 109</b>
5.3.1 Belanja Tidak Terduga/Unexpected Expenditure	83 831 960 369	41 853 815 109
<b>5.4 Belanja Transfer/Trasfer Expenditure</b>	<b>642 072 733 890</b>	<b>684 168 821 297</b>
5.4.1 Belanja bagi Hasil/Expenditure for Profit Sharing	13 628 409 597	18 620 458 004
5.4.2 Belanja bantuan Keuangan/Expenditure for Financial Aid	628 444 324 293	665 548 363 293
<b>Jumlah/Total</b>	<b>2 745 790 865 616</b>	<b>2 864 668 786 188</b>

Lanjutan Tabel/*Continued Table 2.4.5*

Jenis Belanja <i>Kind of Expenditures</i>	Anggaran Belanja 2023 (Penetapan per Tanggal 28 Desember 2022)
(1)	(2)
<b>5.1 Belanja Operasi/<i>Operation Expenditure</i></b>	<b>1 837 077 429 622</b>
5.1.1 Belanja Pegawai/ <i>Personnel Expenditure</i>	1 135 700 310 622
5.1.2 Belanja Barang dan Jasa/ <i>Goods and Services Expenditure</i>	560 030 333 295
5.1.3 Belanja Hibah/ <i>Grant Expenditure</i>	135 822 101 205
5.1.4 Belanja Bantuan Sosial/ <i>Social Aid Expenditure</i>	5 524 684 500
<b>5.2 Belanja Modal/<i>Capital Expenditures</i></b>	<b>255 241 499 546</b>
5.2.1 Belanja Modal Tanah/ <i>Land Capital Expenditure</i>	10 000 000
5.2.2 Belanja Modal Peralatan dan Mesin/ <i>Equipment and Machinery Capital Expenditure</i>	74 537 839 580
5.2.3 Belanja Modal Gedung dan Bangunan/ <i>Building and Building Capital Expenditure</i>	119 367 022 275
5.2.4 Belanja Modal Jalan, Jaringan, dan Irigasi/ <i>Road, Network and Irrigation Capital Expenditure</i>	48 369 610 577
5.2.5 Belanja Modal Aset Tetap Lainnya/ <i>Other Fixed Assets Capital Expenditure</i>	12 957 027 114
<b>5.3 Belanja Tidak Terduga/<i>Unexpected Expenditure</i></b>	<b>15 000 000 000</b>
5.3.1 Belanja Tidak Terduga/ <i>Unexpected Expenditure</i>	15 000 000 000
<b>5.4 Belanja Transfer/<i>Trasfer Expenditure</i></b>	<b>613 462 065 082</b>
5.4.1 Belanja bagi Hasil/ <i>Expenditure for Profit Sharing</i>	19 622 425 789
5.4.2 Belanja bantuan Keuangan/ <i>Expenditure for Financial Aid</i>	593 839 639 293
<b>Jumlah/<i>Total</i></b>	<b>2 720 780 994 250</b>

Sumber/*Source*: Badan Pendapatan, Pengelolaan Keuangan, dan Aset Daerah Kabupaten Magelang/ *Board of Revenue, Financial and Regional Assets Management of Magelang Regency*

**Tabel 2.4.7**  
**Table****Jumlah Rumah Susun dan Kapasitasnya di kabupaten Magelang, 2022****Number of flats and capacities in Magelang Regency, 2022**

Kecamatan/ Subdistrict	Rumah susun/ Flats	Kapasitas / Capacity			Keterangan/ Notes
		Terisi / Filled	Kosong / Empty	Jumlah / Total	
(1)	(2)	(3)	(4)	(5)	
1 Salaman	-	-	-	-	
2 Borobudur	-	-	-	-	
3 Ngluwar	-	-	-	-	
4 Salam	1	114	-	114	Dikelola Desa Gulon
5 Srumbung	2	8	-	8	Dikelola Ponpes Tegalrandu dan Mranggen
6 Dukun	-	-	-	-	
7 Muntilan	2	88	20	108	Dikelola Desa Gunungpring dan Tamanagung
8 Mungkid	3	-	-	-	Dikelola Ponpes ikhsanul fikri + ponpes Pabelan
9 Sawangan	-	-	-	-	
10 Candimulyo	-	-	-	-	
11 Mertoyudan	-	-	-	-	
12 Tempuran	2	58	-	58	Dikelola Desa Tanggulrejo
13 Kajoran	-	-	-	-	
14 Kaliangkrik	-	-	-	-	
15 Bandongan	-	-	-	-	
16 Windusari	-	-	-	-	
17 Secang	-	-	-	-	
18 Tegalrejo	3	-	-	-	Dikelola STPP dan Ponpes Subanul wathon
19 Pakis	-	-	-	-	
20 Grabag	1	4	-	4	Ponpes An-Nur Kleteran
21 Ngablak	-	-	-	-	

Sumber/Source: Dinas Perumahan Rakyat Dan Kawasan Permukiman Kabupaten Magelang/ Publik Housing Agency and Settlement Area Service of Magelang Regency



# PENDUDUK DAN KETENAGAKERJAAN

## Population and Employment



Jumlah Penduduk Kabupaten Magelang 2022 sebanyak **1.312.573** jiwa dengan kepadatan penduduk **1.209** jiwa/km<sup>2</sup>

Population of Magelang district reaches 1,312,573 people with population density 1,209 people/square km



Laki-laki/ *male*  
661.131 jiwa

Perempuan/ *female*  
651.442 jiwa

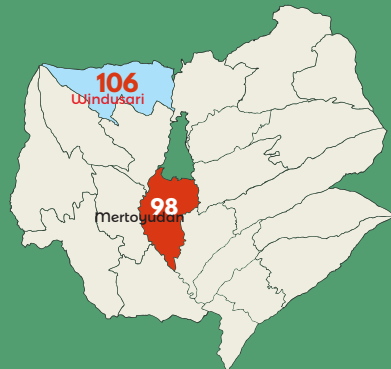
### Kecamatan dengan PENDUDUK TERBANYAK

Subdistricts with the most population



Rasio jenis kelamin tertinggi di Kecamatan **Windusari** dan terendah di Kecamatan **Mertoyudan**

Highest Sex ratio in Windusari Subdistrict and the lowest sex ratio in Ngluwar, Mungkid and Mertoyudan Subdistrict





**PENJELASAN TEKNIS**

1. Salah satu sumber data kependudukan adalah sensus penduduk yang dilaksanakan setiap sepuluh tahun sekali. Sensus penduduk telah dilaksanakan sebanyak tujuh kali sejak Indonesia merdeka, yaitu tahun 1961, 1971, 1980, 1990, 2000, 2010, dan 2020.

Keenam sensus penduduk sebelumnya dilaksanakan dengan menggunakan metode tradisional, yaitu mencatat setiap penduduk dari rumah ke rumah. Pertama kalinya dalam sejarah sensus penduduk di Indonesia, Sensus Penduduk 2020 (SP2020) menggunakan metode kombinasi yaitu dengan memanfaatkan data Administrasi Kependudukan (Adminduk) dari Direktorat Jenderal Kependudukan dan Pencatatan Sipil (Ditjen Dukcapil) Kementerian Dalam Negeri (Kemendagri) sebagai data dasar pelaksanaan SP2020. Hal ini dirancang dan dilaksanakan sebagai upaya untuk mewujudkan "SATU DATA KEPENDUDUKAN INDONESIA".

SP2020 mencakup seluruh penduduk yang tinggal di wilayah teritorial Indonesia, mencakup Warga Negara Indonesia (WNI) dan Warga Negara Asing (WNA) yang telah menetap atau berencana menetap di wilayah Indonesia selama minimal satu tahun. WNI yang dicakup juga termasuk mereka yang berada di

**TECHNICAL NOTES**

1. One of the sources of demographic data is population census, which is conducted every ten years. Population Census has been conducted seven times since Indonesia's independence: 1961, 1971, 1980, 1990, 2000, 2010, and 2020.

*The previous six population censuses were carried out using the traditional method, canvassing each person door-to-door. For the first time in the history of the population census in Indonesia, the 2020 Population Census (PC2020) used a combined method, that is utilizing Population Administration data managed by the Directorate General of Population and Civil Registration of the Ministry of Home Affairs as the basic data for the population census. This is designed and implemented as an effort to realize "ONE INDONESIAN POPULATION DATA".*

*PC2020 covered all residents who live in Indonesia's territory, including Indonesian citizens (WNI) and foreign citizens (WNA) who have stayed or plan to stay in Indonesian territory for at least one year. The Indonesian citizens who are covered also include those who are abroad,*

luar negeri, yaitu Anggota Korps Diplomatik Republik Indonesia beserta keluarganya di luar negeri dan Anggota TNI/POLRI beserta keluarganya yang sedang melakukan misi perdamaian di luar negeri.

Untuk tahun yang tidak dilaksanakan sensus penduduk, data kependudukan diperoleh dari hasil proyeksi penduduk. Proyeksi penduduk merupakan suatu perhitungan ilmiah yang didasarkan pada asumsi dari komponen-komponen perubahan penduduk, yaitu kelahiran, kematian, dan migrasi (migrasi internasional dan migrasi risen antar provinsi). Proyeksi penduduk interim 2020-2023 dihitung menggunakan data dasar penduduk hasil perapihan umur dari data Administrasi Kependudukan dan SP2020 dengan menggunakan asumsi Angka Kelahiran Total sejak tahun 2020 konstan 2,1 (sesuai Proyeksi Survei Penduduk antar Sensus (SUPAS) 2015-2045), Angka Kematian Bayi (AKB) meneruskan hasil Proyeksi SUPAS 2015-2045, dan pola migrasi 2020 sama dengan pola migrasi hasil SUPAS 2015.

Dalam publikasi ini, data yang disajikan merupakan hasil SP2020 (September), dan hasil proyeksi penduduk interim 2020-2023 (pertengahan tahun/Juni).

*namely members of the Diplomatic Corps of the Republic of Indonesia and their families abroad and members of the TNI/POLRI and their families who are carrying out Peace keeping Missions abroad.*

*For the periods besides the census year, population projection is applied to estimate population for those years. The population projection is an estimation based on the demographic components, such as birth, death, and migration (international migration and recent migration). The interim population projection for 2020-2023 is calculated from the single age smoothed combined from Population Administration Data and the 2020 Population Census. It uses the assumption that the Total Fertility Rate (TFR) since 2020 is constant at 2.1 (according to the population projection of 2015-2045 Intercensal Population Survey (SUPAS)), Infant Mortality Rate (IMR) continues the results of the 2015-2045 SUPAS Projection, and the 2020 migration pattern is the same as the pattern of migration in SUPAS2015 results.*

*The data presented in this publication are the PC2020 results (September) and the result of interim population projection 2020-2023 (midyear/June).*

2. Penduduk Indonesia adalah semua orang yang berdomisili di wilayah teritorial Indonesia, mencakup Warga Negara Indonesia (WNI) dan Warga Negara Asing (WNA) yang telah menetap selama satu tahun atau lebih atau berencana menetap di wilayah Indonesia selama minimal satu tahun. Pada sensus sebelumnya referensi waktu dalam konsep kependudukan adalah enam bulan. Perubahan ini didasari oleh UU No. 24 Tahun 2013 tentang Perubahan atas UU No. 23 Tahun 2006 tentang Administrasi Kependudukan pada Pasal 15.

3. Laju pertumbuhan penduduk per tahun adalah angka yang menunjukkan rata-rata tingkat pertambahan penduduk per tahun dalam jangka waktu tertentu. Angka ini dinyatakan sebagai persentase dari penduduk dasar. Metode penghitungan laju pertumbuhan penduduk yang digunakan oleh BPS adalah metode geometrik.

4. Kepadatan penduduk adalah ukuran persebaran penduduk yang menunjukkan jumlah penduduk untuk setiap kilometer persegi luas wilayah.

2. *The population of Indonesia are all people who live in Indonesia's territory, including Indonesian citizens and foreign citizens who have lived for one year or more or plan to stay in Indonesia territory for at least one year. In the previous census the time reference in the population concept was six months. This change is based on Law no.24 of 2013 concerning Amendments to Law no. 23 of 2006 concerning Population Administration in Article 15.*

3. *Annual population growth rate is a number that shows the average rate of population growth per year in a certain period. This rate is a percentage of the basic population. The method used by Statistics Indonesia is the geometric method.*

4. *Population density is a measure of the distribution of the population which shows the total population for each square kilometer of area.*



5. Rasio jenis kelamin adalah perbandingan antara jumlah penduduk laki-laki dan jumlah penduduk perempuan pada suatu daerah dan waktu tertentu, yang biasanya dinyatakan dalam banyaknya penduduk laki-laki per 100 perempuan.

6. Distribusi penduduk adalah pola persebaran penduduk di suatu wilayah, baik berdasarkan batas-batas geografis maupun berdasarkan batas-batas administrasi pemerintahan.

7. Komposisi penduduk adalah pola persebaran penduduk menurut karakteristiknya, contoh: penduduk menurut kelompok umur, penduduk menurut jenis kelamin.

8. Sumber data kependudukan lainnya berasal dari hasil registrasi penduduk di Dinas Kependudukan dan Pencatatan Sipil Kabupaten Magelang yang merupakan data penduduk hasil administrasi kependudukan secara hukum.

9. Penduduk usia kerja adalah penduduk yang berumur 15 tahun ke atas.

10. Angkatan kerja adalah penduduk usia kerja (15 tahun ke atas) yang bekerja, punya pekerjaan namun sementara tidak bekerja, dan pengangguran.

5. *Sex ratio is the ratio between total male population and female population in a certain area and at a certain time, which is usually stated in the number of male residents per 100 females*

6. *Population distribution is the pattern of population distribution in an area, either by geographic boundaries or by government administrative boundaries.*

7. *Population composition is the pattern of population distribution by its characteristics, example: population by age group, population by sex.*

8. *Another source of population data from the results of population registration at the Department of Population and Civil Demography and Certificate Service of Magelang Regency which are population data resulting from population administration by de jure.*

9. *Working age population is persons of 15 years and over.*

10. *Labor force or economically active are persons of 15 years and over, who in the previous week were working, temporarily absent from work but having jobs, and unemployment.*

11. Bekerja adalah kegiatan ekonomi yang dilakukan oleh seseorang dengan maksud memperoleh atau membantu memperoleh pendapatan atau keuntungan dan lamanya bekerja paling sedikit 1 jam secara terus menerus dalam seminggu yang lalu (termasuk pekerja keluarga tanpa upah yang membantu dalam suatu usaha/kegiatan ekonomi).

*11. Working is economic activity conducted by a person and intended to earn income by doing work or helping to do work at least one hour continuously during the reference week (including unpaid family worker/s for any economic activity).*

12. Jumlah jam kerja seluruhnya adalah jumlah jam kerja yang digunakan untuk bekerja (tidak termasuk jam kerja istirahat resmi dan jam kerja yang digunakan untuk hal-hal di luar pekerjaan).

*12. Total working hours is the total hours spent by an employee to perform all jobs (excluding the time used for other activities which are not classified as work).*

13. Lapangan usaha adalah bidang kegiatan dari pekerjaan/tempat bekerja di mana seseorang bekerja. Klasifikasi lapangan usaha mengikuti Klasifikasi Baku Lapangan Usaha Indonesia (KBLI) dalam 1 digit.

*13. Industry is field of a person's activity or establishment. The classification of industries follows the Indonesia Standard Industrial Classification (KBLI) in one digit.*

14. Status pekerjaan adalah kedudukan seseorang dalam unit usaha/kegiatan dalam melakukan pekerjaan.

*14. Employment status is the status of a person at his place of work or establishment where he was employed.*

15. Berusaha sendiri tanpa dibantu orang lain adalah bekerja atau berusaha dengan menanggung risiko secara ekonomis, yaitu dengan tidak kembalinya ongkos produksi yang telah dikeluarkan dalam rangka usahanya tersebut, serta tidak menggunakan pekerja dibayar maupun pekerja tak dibayar, termasuk yang sifat pekerjaannya memerlukan teknologi atau keahlian khusus.

*15. Own-account worker is a person who works at his own risk without assisted by paid per mount worker or unpaid worker include technical job or skill job.*

16. Berusaha dibantu buruh tidak tetap/buruh tidak dibayar adalah bekerja atau berusaha atas risiko sendiri, dan menggunakan buruh/pekerja tak dibayar dan atau buruh/pekerja tidak tetap.

17. Berusaha dibantu buruh tetap/buruh dibayar adalah berusaha atas risiko sendiri dan mempekerjakan paling sedikit satu orang buruh/pekerja tetap yang dibayar.

18. Buruh/karyawan/pegawai adalah seseorang yang bekerja pada orang lain atau instansi/kantor/perusahaan secara tetap dengan menerima upah/gaji baik berupa uang maupun barang. Buruh yang tidak mempunyai majikan tetap, tidak digolongkan sebagai buruh/karyawan, tetapi sebagai pekerja bebas. Seseorang dianggap memiliki majikan tetap jika memiliki 1 (satu) majikan (orang/rumah tangga) yang sama dalam sebulan terakhir, khusus pada sektor bangunan batasannya tiga bulan. Apabila majikannya instansi/lembaga, boleh lebih dari satu.

19. Pekerja bebas adalah seseorang yang bekerja pada orang lain/majikan/institusi yang tidak tetap (lebih dari 1 majikan dalam sebulan terakhir) di usaha pertanian baik berupa usaha rumah tangga maupun bukan usaha rumah tangga, ataupun di nonpertanian atas dasar balas jasa dengan menerima upah atau imbalan baik berupa uang maupun barang, dan baik dengan sistem pembayaran harian maupun borongan

*Employer assisted by temporary workers/unpaid worker is a person who works at his own risk and assisted by temporary worker/unpaid worker.*

*17. Employer assisted by permanent workers/paid workers is a person who does his business at her/his own risk at least one assisted by paid permanent worker.*

*18. Employee is a person who work permanently for other people or institution/office/company and gains some money/cash or goods as wage/salary. Labor who have no permanent employer is not categorized as a laborer/worker/employee but casual worker. A laborers in general is considered to have a permanent employer if he has the same employer during the past month, particularly for building construction sector is 3 months. If the employer is an institution, more than 1 (one) employer is allowed.*

*19. Casual employee is a person who does not work permanently for other people/employer/institution (more than 1 employer during the last 1 month) in agricultural sector, either home industry or not home industry, or in non-agricultural sector based on remuneration paid with money or goods, and based on daily or contact payment system.*

20. Pekerja tak dibayar adalah seseorang yang bekerja membantu usaha untuk memperoleh penghasilan/keuntungan yang dilakukan oleh salah seorang anggota rumah tangga atau bukan anggota rumah tangga tanpa mendapat upah/gaji baik berupa uang maupun barang.

*20. Unpaid worker is a person who intended to work without pay, either with money or good, in an establishment run by other members of the family, relative or neighbour.*

<https://magelangkab.bps.go.id>

**ULASAN****DESCRIPTION****Penduduk**

Penduduk Kabupaten Magelang tahun 2022 berdasarkan hasil proyeksi penduduk sementara (interim) 2020-2023, sebanyak 1.312.573 jiwa yang terdiri dari 661.131 jiwa penduduk laki-laki dan 651.442 jiwa penduduk perempuan.

Laju pertumbuhan penduduk Kabupaten Magelang dari tahun 2021 ke 2022 adalah 0.54 persen per tahun. Sedangkan rasio jenis kelamin tahun 2022 sebesar 101.

Kepadatan penduduk di Kabupaten Magelang tahun 2022 mencapai 1.209 jiwa/km<sup>2</sup>. Kepadatan tertinggi berada di Kecamatan Muntilan sebesar 2.805 jiwa/km<sup>2</sup> dan terendah di Kecamatan Kajoran sebesar 725 jiwa/km<sup>2</sup>.

**Ketenagakerjaan**

Berdasarkan hasil Survei Angkatan Kerja Nasional (Sakernas), angkatan kerja di Kabupaten Magelang tahun 2022 mencapai 822.090 orang. Tingkat Partisipasi Angkatan Kerja tercatat sebesar 79,57 persen. Sedangkan Tingkat Pengangguran mencapai 4,97 persen.

**Population**

*The population of Magelang Regency 2022 based on the results of the 2020-2023 interim population projection, is 1,312,573 people, consisting of 661,131 male residents and 651,442 female residents.*

*Annual population growth rate of Magelang Regency from 2021 until 2022 was 0.54 percent per year. Meanwhile, the gender ratio in 2022 is 101.*

*Population density of Magelang Regency in 2022 reached 1,209 people per sq.km. The highest population density in Muntilan Subdistrict with 2,805 people per sq.km and the lowest in Kajoran Subdistrict with 725 people per sq.km.*

**Employment**

*Based on National Labour Force Survey, the number of Economically Active of Magelang Regency in 2022 reach 822,090 people. Economically Active Partisipation Rate was recorded at 79.57 percent. Meanwhile the Unemployment Rate was recorded at 4.97 percent.*

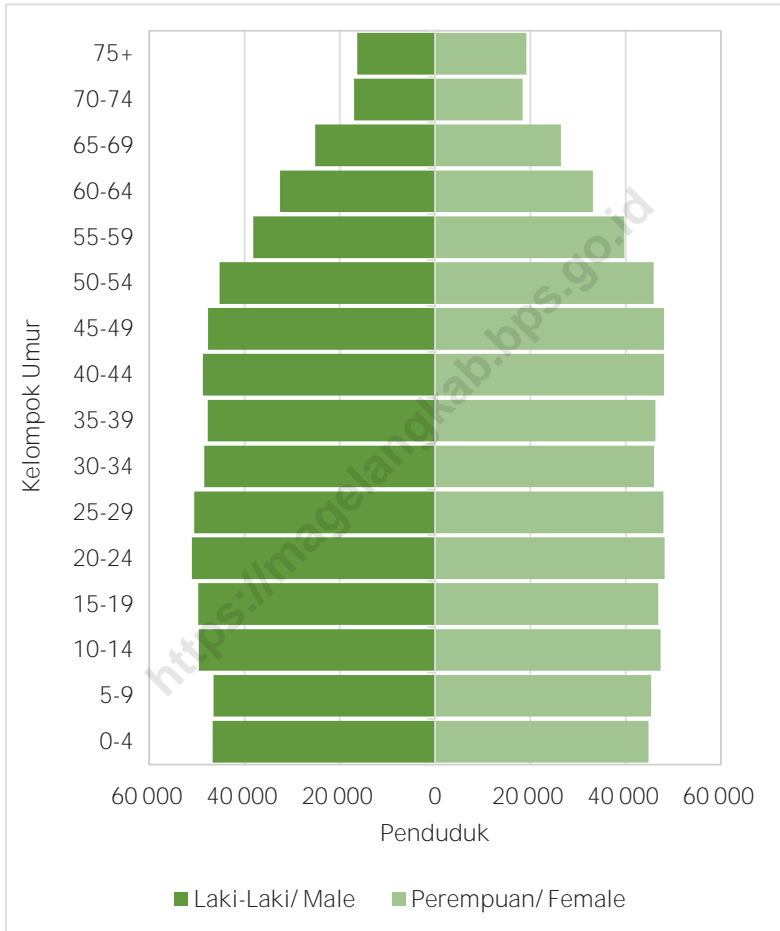
Jumlah penduduk yang bekerja pada Agustus 2022 sebesar 781.195 orang. Sektor jasa merupakan sektor yang paling banyak menyerap tenaga kerja. Sektor jasa mampu menyerap hingga 323.807 pekerja atau 41,45 % dari total penduduk yang bekerja. Sementara sektor manufaktur merupakan sektor yang paling sedikit menyerap tenaga kerja yaitu hanya menyerap 188.869 pekerja atau sekitar 24,18 %.

Proporsi terbesar pada Agustus 2022 masih didominasi oleh buruh/karyawan/pegawai sebesar 31.14% atau 243.242 orang. Sementara proporsi terkecil pekerja adalah pekerja berusaha dibantu buruh tetap/buruh dibayar hanya sebesar 2,62 % atau 20.468 orang.

*The total number people who working of Magelang in August 2022 was 781,195 people. The sector of services was still the most worker absorbed sector that took 323,807 workers or about 41.45 %. Manufactur was the least worker absorber one, which only 188,869 workers or about 24.18 % absorbed.*

*The largest proportion of workers in August 2022 was still dominated by regular employee as 31.14 % or 243,242 workers. While the smallest proportion is employer assisted by permanent worker/paid worker was only amounted to 2.62% or 20,468 workers.*

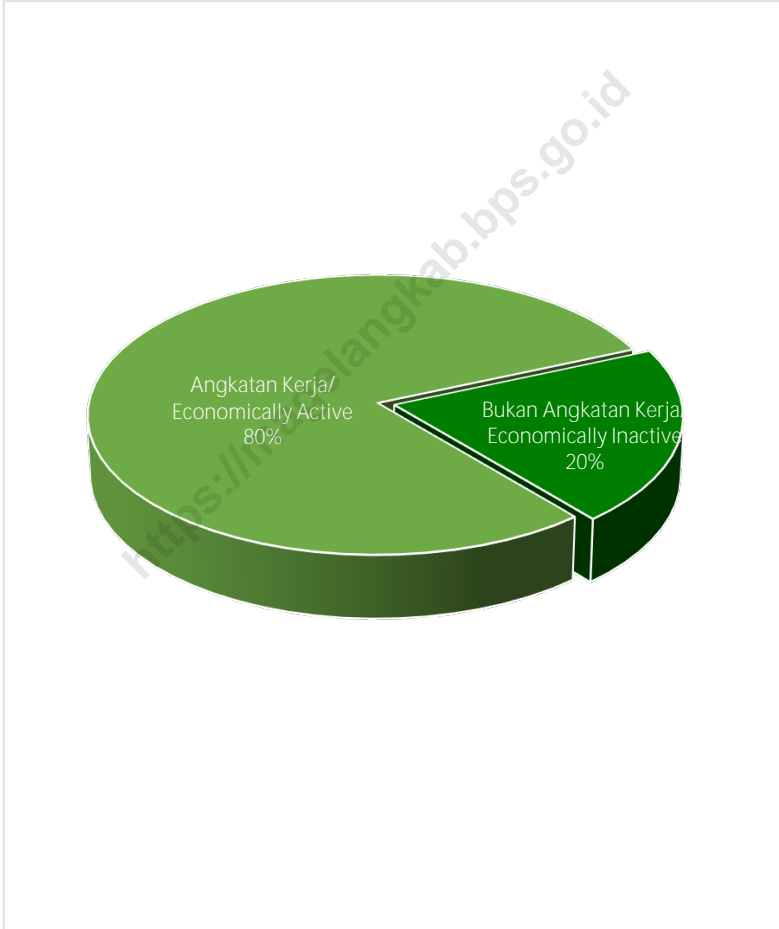
**Gambar 3.1** Piramida Penduduk Kabupaten Magelang, 2022  
**Figures 3.1** Population Pyramid of Magelang Regency, 2022



Sumber/Source: Hasil Proyeksi Penduduk Sementara 2020-2023 (Interim) /Temporary Population Projection Results 2020-2023

**Gambar** 3.2  
**Figures**

**Percentase Penduduk Berumur 15 Tahun Ke Atas Menurut Jenis Kegiatan Selama Seminggu yang Lalu di Kabupaten Magelang, 2022**  
*Percentage of Population Aged 15 Years and Over by Type of Activity During The Previous Week in Magelang Regency, 2022*



Sumber/Source : Survei Angkatan Kerja Nasional Agustus/August National Labor Force Survey



### 3.1 PENDUDUK POPULATION

**Tabel** 3.1.1 **Penduduk, Laju Pertumbuhan Penduduk, Distribusi Persentase Penduduk, Kepadatan Penduduk, Rasio Jenis Kelamin Penduduk Menurut Kecamatan di Kabupaten Magelang, 2022**  
*Population, Population Growth Rate, Percentage Distribution of Population, Population Density, and Population Sex Ratio by Subdistrict in Magelang Regency, 2022*

Kecamatan Subdistrict	Penduduk/Population			Laju Pertumbuhan Penduduk per Tahun 2021–2022
	Laki-laki Male	Perempuan Female	Jumlah Total	Annual Population Growth Rate (%) 2021–2022
(1)	(2)	(3)	(4)	(5)
1 Salaman	37 645	37 343	74 988	0,75
2 Borobudur	31 743	31 285	63 028	0,72
3 Ngluwar	16 257	16 366	32 623	0,41
4 Sa l a m	24 158	24 227	48 385	0,38
5 Srumbung	24 321	24 381	48 702	0,37
6 D u k u n	23 412	23 488	46 900	0,41
7 Muntilan	40 101	40 161	80 262	0,26
8 Mungkid	37 508	37 784	75 292	0,44
9 Sawangan	29 192	28 831	58 023	0,34
10 Candimulyo	25 472	24 783	50 255	0,53
11 Mertoyudan	58 037	59 002	117 039	0,58
12 Tempuran	26 680	26 030	52 710	0,72
13 Kajoran	30 752	29 745	60 497	1,00
14 Kaliangkrik	30 858	29 546	60 404	0,86
15 Bandongan	31 635	30 294	61 929	0,73
16 Windusari	26 880	25 395	52 275	0,68
17 Secang	41 748	41 612	83 360	0,58
18 Tegalrejo	27 568	27 349	54 917	-0,26
19 Pakis	27 914	26 749	54 663	-0,05
20 Grabag	47 796	46 403	94 199	0,87
21 Ngablak	21 454	20 668	42 122	0,54
<b>Kab. Magelang</b>	<b>661 131</b>	<b>651 442</b>	<b>1 312 573</b>	<b>0,54</b>

Lanjutan Tabel/*Continued Table* 3.1.1

Kecamatan <i>Subdistrict</i>		Persentase Penduduk <i>Percentage of Total Population</i>	Kepadatan Penduduk per km <sup>2</sup> <i>Population Density per sq.km</i>	Rasio Jenis Kelamin Penduduk <i>Population Sex Ratio</i>
(1)		(6)	(7)	(8)
1	Salaman	5,71	1 089	101
2	Borobudur	4,80	1 155	101
3	Ngluwar	2,49	1 454	99
4	Salam	3,69	1 530	100
5	Srumbung	3,71	916	100
6	Dukun	3,57	878	100
7	Muntilan	6,11	2 805	100
8	Mungkid	5,74	2 013	99
9	Sawangan	4,42	802	101
10	Candimulyo	3,83	1 070	103
11	Mertoyudan	8,92	2 581	98
12	Tempuran	4,02	1 075	102
13	Kajoran	4,61	725	103
14	Kaliangkrik	4,60	1 053	104
15	Bandongan	4,72	1 352	104
16	Windusari	3,98	848	106
17	Secang	6,35	1 761	100
18	Tegalrejo	4,18	1 530	101
19	Pakis	4,16	786	104
20	Grabag	7,18	1 221	103
21	Ngablak	3,21	962	104
<b>Kab. Magelang</b>		<b>100,00</b>	<b>1 209</b>	<b>101</b>

Sumber/*Source*: BPS, Proyeksi Penduduk Interim 2020–2023 (Pertengahan tahun/Juni)/*BPS, Projection of Interim Population 2020–2023 (Mid year/June)*

**Tabel** 3.1.2 **Jumlah Penduduk Menurut Kelompok Umur dan Jenis Kelamin di Kabupaten Magelang, 2022**  
**Table** 3.1.2 **Population by Age Groups and Sex in Magelang Regency, 2022**

Kelompok Umur Age Groups	Jenis Kelamin/Sex		Jumlah Total
	Laki-Laki Male	Perempuan Female	
(1)	(2)	(3)	(4)
0-4	46 657	44 784	91 441
5-9	46 527	45 339	91 866
10-14	49 592	47 319	96 911
15-19	49 708	46 873	96 581
20-24	51 011	48 163	99 174
25-29	50 568	47 970	98 538
30-34	48 458	45 934	94 392
35-39	47 742	46 227	93 969
40-44	48 744	48 054	96 798
45-49	47 678	48 078	95 756
50-54	45 226	45 911	91 137
55-59	38 165	39 699	77 864
60-64	32 554	33 127	65 681
65-69	25 177	26 417	51 594
70-74	16 969	18 391	35 360
75+	16 355	19 156	35 511
<b>Kab. Magelang</b>	<b>661 131</b>	<b>651 442</b>	<b>1 312 573</b>

Sumber/Source: BPS, Proyeksi Penduduk Interim 2020–2023 (Pertengahan tahun/Juni)/BPS, Projection of Interim Population 2020–2023 (Mid year/June)

**Tabel 3.1.3 Kejadian Nikah Menurut Kecamatan di Kabupaten Magelang, 2022**  
**Table 3.1.3 Number of Marriage by Subdistrict in Magelang Regency, 2022**

Kecamatan Subdistrict		Nikah Marriage
(1)		(2)
1	Salaman	530
2	Borobudur	517
3	Ngluwar	174
4	Salaman	264
5	Srumbung	326
6	Dukun	278
7	Muntilan	468
8	Mungkid	507
9	Sawangan	379
10	Candimulyo	372
11	Mertoyudan	668
12	Tempuran	369
13	Kajoran	428
14	Kaliangkrik	484
15	Bandongan	474
16	Windusari	363
17	Secang	536
18	Tegalrejo	422
19	Pakis	440
20	Grabag	725
21	Ngablak	268
<b>Jumlah 2022</b>		<b>8 992</b>
<b>Jumlah 2021</b>		<b>9 080</b>
<b>Jumlah 2020</b>		<b>9 265</b>
<b>Jumlah 2019</b>		<b>10 126</b>
<b>Jumlah 2018</b>		<b>10 409</b>
<b>Jumlah 2017</b>		<b>9 988</b>

Sumber/Source: Kantor Kementerian Agama Kabupaten Magelang dan Pengadilan Agama Mungkid/Religious Affairs of Magelang Regency and Religion Court of Mungkid

**Tabel 3.1.4** Kejadian Cerai Berdasarkan Perolehan Akta Cerai Menurut Bulan di Kabupaten Magelang, 2022  
**Table** *Divorce Based on Acquisition of Divorce Act by Month in Magelang Regency, 2022*

Bulan Mounth	Cerai/ Divorce
(1)	(2)
Januari/January	169
Februari/February	122
Maret/March	180
April/April	190
Mei/May	131
Juni/June	169
Juli/July	212
Agustus/August	214
September/September	180
Oktober/October	215
November/November	177
Desember/December	188
<b>Jumlah/Total</b>	<b>2 147</b>

Sumber/Source: Pengadilan Agama Mungkid/ Religion Court of Mungkid

**3.2 KETENAGAKERJAAN  
EMPLOYMENT**

**Tabel 3.2.1** Jumlah Penduduk Berumur 15 Tahun Ke Atas Menurut Jenis Kegiatan Selama Seminggu yang Lalu dan Jenis Kelamin di Kabupaten Magelang, 2022  
*Number of Population Aged 15 Years and Over by Type of Activity During The Previous Week and Sex in Magelang Regency, 2022*

Kegiatan Utama <i>Main Activity</i>	Jenis Kelamin/Sex		Jumlah <i>Total</i>
	Laki-Laki <i>Male</i>	Perempuan <i>Female</i>	
(1)	(2)	(3)	(4)
<b>Angkatan Kerja</b> <i>Economically Active</i>	<b>446 793</b>	<b>375 297</b>	<b>822 090</b>
Bekerja/ <i>Working</i>	422 572	358 623	781 195
Pengangguran Terbuka/ <i>Unemployment</i>	24 221	16 674	40 895
<b>Bukan Angkatan Kerja</b> <i>Economically Inactive</i>	<b>70 668</b>	<b>140 359</b>	<b>211 027</b>
Sekolah/ <i>Attending School</i>	30 529	25 106	55 635
Mengurus Rumah Tangga/ <i>Housekeeping</i>	15 783	98 031	113 814
Lainnya/ <i>Others</i>	24 356	17 222	41 578
<b>Jumlah/Total</b>	<b>517 461</b>	<b>515 656</b>	<b>1 033 117</b>
<b>Tingkat Partisipasi Angkatan Kerja</b> <i>Economically Active Participation Rate</i>	<b>86,34</b>	<b>72,78</b>	<b>79,57</b>
<b>Tingkat Pengangguran</b> <i>Unemployment Rate</i>	<b>5,42</b>	<b>4,44</b>	<b>4,97</b>

Sumber/Source: Survei Angkatan Kerja Nasional Agustus/August National Labor Force Survey

**Tabel**  
**Table** 3.2.2

**Penduduk Berumur 15 Tahun Ke Atas Menurut Pendidikan Tertinggi yang Ditamatkan dan Jenis Kegiatan Selama Seminggu yang Lalu di Kabupaten Magelang, 2022**  
*Population 15 Years of Age and Over by Educational Attainment and Type of Activity During the Previous Week in Magelang Regency, 2022*

Pendidikan Tertinggi yang Ditamatkan <sup>1</sup> <i>Educational Attainment<sup>1</sup></i>	Angkatan Kerja/ <i>Economically Active</i>				Jumlah Angkatan Kerja <i>Total of Economically Active</i>
	Bekerja <i>Working</i>	Pengangguran / <i>Unemployment</i>		Jumlah <i>Total</i>	
		Pernah Bekerja/ <i>Ever Worked</i>	Tidak Pernah Bekerja/ <i>Never Worked</i>		
(1)	(2)	(3)	(4)	(5)	
≤ Sekolah Dasar (SD)	376 374	11 411	4 694	16 105	392 479
Sekolah Menengah Pertama	169 869	7 022	2 318	9 340	179 209
Sekolah Menengah Atas	188 617	7 863	3 910	11 773	200 390
Perguruan Tinggi	46 335	2 258	1 419	3 677	50 012
<b>Jumlah/Total</b>	<b>781 195</b>	<b>28 554</b>	<b>12 341</b>	<b>40 895</b>	<b>822 090</b>

Lanjutan Tabel/*Continued Table 3.2.2*

Pendidikan Tertinggi yang Ditamatkan <i>Educational Attainment</i>	Angkatan Kerja/ <i>Economically Active</i>				
	Persentase Bekerja terhadap Angkatan Kerja <i>/Percentage of Working to Economically Active</i>	Pengangguran / <i>Unemployment</i>			Jumlah Bukan Angkatan Kerja <i>Total of Not Economically Active</i>
		Sekolah <i>Attending School</i>	Mengurus Rumah Tangga/ <i>House Keeping</i>	Lainnya <i>Others</i>	
(1)	(2)	(3)	(4)	(5)	
≤ Sekolah Dasar (SD)	95,90	8 374	53 815	27 420	89 609
Sekolah Menengah Pertama	94,79	39971	21399	6238	67 608
Sekolah Menengah Atas	94,12	7 290	35 106	6 822	49 218
Perguruan Tinggi	92,65	0	3 494	1 098	4 592
<b>Jumlah/<i>Total</i></b>	<b>95,03</b>	<b>55 635</b>	<b>113 814</b>	<b>41 578</b>	<b>211 027</b>



Lanjutan Tabel/Continued Table 3.2.2

Pendidikan Tertinggi yang Ditamatkan <sup>1</sup> <i>Educational Attainment <sup>1</sup></i>	Jumlah Total	Persentase Angkatan Kerja terhadap Penduduk Usia Kerja <i>Percentage of Economically Active to Working Age Population</i>
(1)	(2)	(5)
≤ Sekolah Dasar (SD)	482 088	81,41
Sekolah Menengah Pertama	246 817	72,61
Sekolah Menengah Atas	249 608	80,28
Perguruan Tinggi	54 604	91,59
<b>Jumlah/Total</b>	<b>1 033 117</b>	<b>79,57</b>

Sumber/Source: BPS, Survei Angkatan Kerja Nasional (Sakernas) Agustus/BPS-Statistics Indonesia, August National Labor Force Survey

**Tabel**  
**Table** 3.2.3

**Persentase Penduduk Berumur 15 Tahun Ke Atas Menurut Jenis Kegiatan Selama Seminggu yang Lalu di Kabupaten Magelang, 2018 - 2022**  
**Percentage of Population 15 Years of Age and Over by Type of Activity During the Previous Week in Magelang Regency, 2018 - 2022**

<b>Kegiatan Utama</b> <i>Main Activity</i>	<b>2018</b>	<b>2019</b>	<b>2020</b>	<b>2021</b>	<b>2022</b>
(1)	(2)	(3)	(4)	(5)	(6)
<b>Angkatan Kerja</b> <i>Economically Active</i>	<b>71,28</b>	<b>74,55</b>	<b>76,60</b>	<b>75,78</b>	<b>79,57</b>
Bekerja/ <i>Working</i>	69,20	72,23	73,33	71,97	75,62
Pengangguran Terbuka <i>Unemployment</i>	2,08	2,33	3,27	3,81	3,96
<b>Bukan Angkatan Kerja</b> <i>Economically Inactive</i>	<b>28,72</b>	<b>25,45</b>	<b>23,40</b>	<b>24,22</b>	<b>20,43</b>
Sekolah/ <i>Attending School</i>	7,98	5,83	5,67	5,64	5,39
Mengurus Rumah Tangga <i>Housekeeping</i>	16,61	15,71	15,09	14,43	11,02
Lainnya/ <i>Others</i>	4,13	3,90	2,64	4,15	4,02
<b>Jumlah/Total</b>	<b>100,00</b>	<b>100,00</b>	<b>100,00</b>	<b>100,00</b>	<b>100,00</b>
<b>Tingkat Partisipasi Angkatan Kerja</b> <i>Economically Active Participation Rate</i>	<b>71,28</b>	<b>74,55</b>	<b>76,60</b>	<b>75,78</b>	<b>79,57</b>
<b>Tingkat Pengangguran</b> <i>Unemployment Rate</i>	<b>2,91</b>	<b>3,12</b>	<b>4,27</b>	<b>5,03</b>	<b>4,97</b>

Sumber/Source: Survei Angkatan Kerja Nasional Agustus/August National Labor Force Survey

**Tabel**  
**Table** 3.2.4

**Jumlah Penduduk Berumur 15 Tahun Ke Atas yang Bekerja Selama Seminggu yang Lalu Menurut Lapangan Pekerjaan Utama dan Jenis Kelamin di Kabupaten Magelang, 2022**  
**Number of Population 15 Years of Age and Over who Worked During the Previous Week by Main Industry and Sex in Magelang Regency, 2022**

	Lapangan Pekerjaan Utama <i>Main Industry</i>	Jenis Kelamin/Sex		Jumlah <i>Total</i>
		Laki-Laki <i>Male</i>	Perempuan <i>Female</i>	
	(1)	(2)	(3)	(4)
1	Pertanian / <i>Agriculture</i>	153 780	114 739	268 519
2	Manufaktur / <i>Manufacturing</i>	109 771	79 098	188 869
3	Jasa / <i>Services Activities</i>	159 021	164 786	323 807
	<b>Jumlah/Total</b>	<b>422 572</b>	<b>358 623</b>	<b>781 195</b>

Sumber/Source: Survei Angkatan Kerja Nasional Agustus/August National Labor Force Survey

**Tabel** 3.2.5  
**Table**

**Jumlah Penduduk Berumur 15 Tahun Ke Atas yang Bekerja Selama Seminggu yang Lalu Menurut Status Pekerjaan Utama dan Jenis Kelamin di Kabupaten Magelang, 2022**  
**Number of Population 15 Years of Age and Over who Worked During the Previous Week by Main Employment Status and Sex in Magelang Regency, 2022**

Status Pekerjaan Utama <i>Main Employment Status</i>	Jenis Kelamin/Sex		Jumlah <i>Total</i>
	Laki-Laki <i>Male</i>	Perempuan <i>Female</i>	
(1)	(2)	(3)	(4)
Berusaha sendiri/ <i>Own account worker</i>	76 767	77 978	154 745
Berusaha dibantu buruh tidak tetap/pekerja keluarga/ buruh tidak dibayar/ <i>Employer assisted by temporary worker/family worker/unpaid worker</i>	102 034	47 835	149 869
Berusaha dibantu buruh tetap dan dibayar/ <i>Employer assisted by permanent worker and paid</i>	14 301	6 167	20 468
Buruh/karyawan/pegawai/ <i>Regular employee</i>	152 072	91 170	243 242
Pekerja bebas / <i>casual employee</i>	41 303	17 142	58 445
Pekerja keluarga/tidak dibayar/ <i>Family worker/unpaid worker</i>	36 095	118 331	154 426
<b>Jumlah/Total</b>	<b>422 572</b>	<b>358 623</b>	<b>781 195</b>

Sumber/Source: Survei Angkatan Kerja Nasional Agustus/August National Labor Force Survey

**Tabel**  
**Table 3.2.6****Jumlah Pencari Kerja Terdaftar Menurut Tingkat Pendidikan Tertinggi yang Ditamatkan dan Jenis Kelamin di Kabupaten Magelang, 2022**  
**Number of Registered Job Applicants by Educational Attainment and Sex in Magelang Regency, 2022**

Pendidikan Tertinggi yang Ditamatkan <i>Educational Attainment</i>	Jenis Kelamin/Sex		Jumlah <i>Total</i>
	Laki-Laki <i>Male</i>	Perempuan <i>Female</i>	
(1)	(2)	(3)	(4)
Tidak/Belum Pernah Sekolah/ <i>No Schooling</i>	-	-	-
Tidak/Belum Tamat SD/ <i>Not Yet Completed Primary School</i>	-	-	-
Sekolah Dasar/ <i>Primary School</i>	17	46	63
Sekolah Menengah Pertama/ <i>Junior High School</i>	56	254	310
Sekolah Menengah Atas/ <i>Senior High School</i>	197	275	472
Sekolah Menengah Atas Kejuruan/ <i>Vocational Senior High School</i>	825	636	1 461
Diploma I/II/III/Akademi/ <i>Diploma I/II/III/Academy</i>	28	65	93
Universitas/ <i>University</i>	76	152	228
<b>Jumlah/Total</b>	<b>1 199</b>	<b>1 428</b>	<b>2 627</b>

Sumber/Source: Dinas Perindustrian dan Tenaga Kerja Kabupaten Magelang/*Department of Industry and Manpower of Magelang Regency*

**Tabel**  
**Table** 3.2.7

**Realisasi Penempatan Pencari Kerja Terdaftar Menurut Tingkat Pendidikan Tertinggi yang Ditamatkan di Kabupaten Magelang, 2022**  
**Realization of Placement of Registered Job Applicants by Educational Attainment in Magelang Regency, 2022**

<b>Pendidikan Tertinggi yang Ditamatkan</b> <i>Educational Attainment</i>	<b>Pencari Kerja</b> <i>Job Applicants</i>	<b>Realisasi Penempatan</b> <i>Realization of Placement</i>
(1)	(2)	(3)
Tidak/Belum Pernah Sekolah/ <i>No Schooling</i>	-	-
Tidak/Belum Tamat SD/ <i>Not Yet Completed Primary School</i>	-	-
Sekolah Dasar/ <i>Primary School</i>	63	57
Sekolah Menengah Pertama/ <i>Junior High School</i>	310	293
Sekolah Menengah Atas/ <i>Senior High School</i>	1 933	1 054
Sekolah Menengah Atas Kejuruan/ <i>Vocational Senior High School</i>	93	7
Diploma I/II/III/Akademi/ <i>Diploma I/II/III/Academy</i>	228	169
Universitas/ <i>University</i>	-	-
<b>Tahun 2022</b>	<b>2 627</b>	<b>1 580</b>
<b>Tahun 2021</b>	<b>2 301</b>	<b>901</b>
<b>Tahun 2020</b>	<b>2 195</b>	<b>323</b>
<b>Tahun 2019</b>	<b>3 838</b>	<b>1 991</b>
<b>Tahun 2018</b>	<b>4 166</b>	<b>1 797</b>

Sumber/Source: Dinas Perindustrian dan Tenaga Kerja Kabupaten Magelang/Department of Industry and Manpower of Magelang Regency

**Tabel 3.2.8** Jumlah Lowongan Terdaftar Menurut Bulan dan Jenis Kelamin di Kabupaten Magelang, 2022  
**Number of Job Vacancies by Month and Sex in Magelang Regency, 2022**

Bulan Month	Jenis Kelamin/Sex		Jumlah Total
	Laki-Laki Male	Perempuan Female	
(1)	(2)	(3)	(4)
Januari/January	12	36	48
Februari/February	30	138	168
Maret/March	11	16	27
April/April	36	16	52
Mei/May	28	159	187
Juni/June	59	180	239
Juli/July	35	118	153
Agustus/August	48	49	97
September/September	19	48	67
Oktober/October	45	99	144
November/November	76	62	138
Desember/December	227	33	260
<b>Jumlah/Total</b>	<b>626</b>	<b>954</b>	<b>1 580</b>

Sumber/Source: Dinas Perindustrian dan Tenaga Kerja Kabupaten Magelang/Department of Industry and Manpower of Magelang Regency

**Tabel**  
**Table** 3.2.9

**Realisasi Pemberangkatan Transmigran Menurut Kecamatan, Jenis Transmigrasi, dan Daerah Tujuan di Kabupaten Magelang, 2022**  
*Realization of Transmigrant Departure by Subdistrict, Type of Transmigration, and Destination Area in Magelang Regency, 2022*

Kecamatan Subdistrict	Jenis Transmigrasi/Type of Transmigration <sup>1</sup>				Daerah Tujuan Destination Area
	Umum/General		Swakarsa		
	Keluarga Family	Orang Person	Keluarga Family	Orang Person	
(1)	(2)	(3)	(4)	(5)	(6)
1 Salaman	-	-	-	-	-
2 Borobudur	-	-	-	-	-
3 Ngluwar	-	-	-	-	-
4 Salam	-	-	-	-	-
5 Srumbung	-	-	-	-	-
6 Dukun	-	-	-	-	-
7 Muntilan	-	-	-	-	-
8 Mungkid	-	-	-	-	-
9 Sawangan	-	-	-	-	-
10 Candimulyo	-	-	-	-	-
11 Mertoyudan	-	-	-	-	-
12 Tempuran	-	-	-	-	-
13 Kajoran	-	-	-	-	-
14 Kaliangkrik	-	-	-	-	-
15 Bandongan	-	-	-	-	-
16 Windusari	-	-	-	-	-
17 Secang	-	-	-	-	-
18 Tegalrejo	-	-	-	-	-
19 Pakis	-	-	-	-	-
20 Grabag	-	-	-	-	-
21 Ngablak	-	-	-	-	-
<b>Kabupaten Magelang</b>	-	-	-	-	-

Catatan/Note Tahun 2021 tidak ada realisasi pemberangkatan transmigran/In 2021 there will be no realization of transmigrant departures

Sumber/Source: Dinas Perindustrian dan Tenaga Kerja Kabupaten Magelang/Department of Industry and Manpower of Magelang Regency



**Tabel 3.2.10** **Upah Minimum Kabupaten Magelang dan Sekitarnya, 2018-2022**  
**Table** **Minimum Wage in Magelang Regency and Near Regency/ Municipal, 2018-2022**

Kabupaten/Kota Regency/Municipality		2019	2020	2021	2022	2023
(1)		(3)	(4)	(5)	(6)	(7)
1	Kabupaten Magelang	1 882 000	2 042 200	2 075 000	2 081 807	2 236 777
2	Kota Magelang	1 707 000	1 853 000	1 914 000	1 935 913	2 066 007
3	Kabupaten Wonosobo	1 712 500	1 859 000	1 920 000	1 931 285	2 076 210
4	Kabupaten Purworejo	1 700 000	1 845 000	1 905 400	1 911 850	2 043 902
5	Kabupaten Temanggung	1 682 027	1 825 200	1 885 000	1 887 832	2 027 569
6	Kabupaten Kebumen	1 686 000	1 835 000	1 895 000	1 906 781	2 035 890

Sumber/Source: Dinas Perindustrian dan Tenaga Kerja Kabupaten Magelang/ Department of Industry and Manpower of Magelang Regency



# SOSIAL DAN KESEJAHTERAAN RAKYAT

## Social and Welfare



### Kemiskinan di Kabupaten Magelang 2022

Pada maret 2022 terdapat 11,09% atau 145.330 penduduk miskin di Kabupaten Magelang dengan garis kemiskinan 377.497 rupiah/kapita/bulan

*In March 2022 there were 11.09% or 145,330 thousand poor people in Magelang Regency with poverty line 377,497 rupiahs/capita/month*

### INDEKS PEMBANGUNAN MANUSIA

4 (empat) dimensi pembentuk IPM Kabupaten Magelang



**IPM**

01 Angka Harapan Hidup Saat Lahir

**74,03**  
Tahun



**IPM**

02 Harapan Lama Sekolah

**12,58**  
Tahun



**IPM**

03 Rata-rata Lama Sekolah

**7,81**  
Tahun



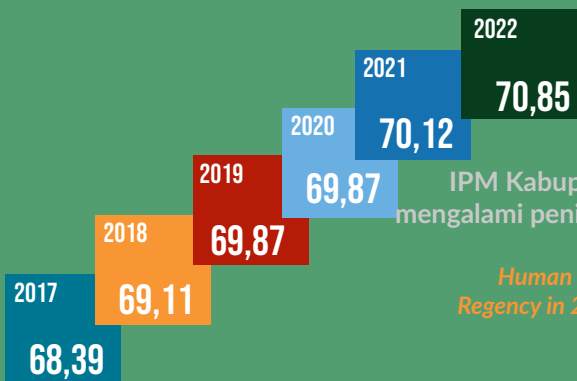
**IPM**

04 Pengeluaran perkapita disesuaikan

**RP 10.011 RIBU**  
rupiah



### Perkembangan IPM Kabupaten Magelang



IPM Kabupaten Magelang tahun 2022 mengalami peningkatan sebesar 0,73 point dibandingkan tahun 2021

*Human Development Index in Magelang Regency in 2022 increased about 0.73 point compared to 2021*



**PENJELASAN TEKNIS**

1. Tidak/belum pernah sekolah adalah mereka yang tidak pernah atau belum pernah terdaftar dan tidak pernah atau belum pernah aktif mengikuti pendidikan di suatu jenjang pendidikan formal. Termasuk juga yang tamat/belum tamat taman kanak-kanak tetapi tidak melanjutkan ke sekolah dasar.
2. Masih bersekolah adalah mereka yang terdaftar dan aktif mengikuti pendidikan formal dan nonformal (Paket A, B, atau C), baik pendidikan dasar, menengah maupun pendidikan tinggi. Bagi mahasiswa yang sedang cuti dianggap masih bersekolah.
3. Tidak bersekolah lagi adalah mereka yang pernah terdaftar dan aktif mengikuti pendidikan di suatu jenjang pendidikan formal dan nonformal (Paket A, B, atau C), tetapi pada saat pencacahan tidak lagi terdaftar dan tidak aktif mengikuti pendidikan.
4. Tamat sekolah adalah menyelesaikan pelajaran yang ditandai dengan lulus ujian akhir pada kelas atau tingkat terakhir suatu jenjang pendidikan di sekolah negeri maupun swasta dengan mendapatkan tanda tamat belajar/ijazah. Seseorang yang belum mengikuti pelajaran pada kelas tertinggi tetapi telah

**TECHNICAL NOTES**

1. *Not/never attending school is someone who has never attended or never been registered in a formal education, such as primary, secondary, and tertiary education. Those who just completed kindergarten are considered as never attended school.*
2. *Attending school is someone who is currently attending primary, secondary, or tertiary education, including package A, package B, or package C. College pupil who postpones his/her study is considered as attending school.*
3. *Not attending school anymore is someone who had enrolled and participated in formal and non-formal education in the past including package A, package B, or package C, but currently does not attend school.*
4. *Completed particular level of education is someone who has completed particular level of education in private or public school and accepting graduation certificate. Someone who has never attended the highest grade but passed the final exam is considered as completed particular level of education.*

mengikuti ujian akhir dan lulus dianggap tamat sekolah.

5. Jalur Pendidikan di Indonesia terdiri atas 1) pendidikan formal, 2) pendidikan nonformal, dan 3) pendidikan informal yang ketiganya dapat saling melengkapi dan memperkaya (Undang-Undang No. 20 Tahun 2013 tentang Sistem Pendidikan Nasional).
  6. Jenjang Pendidikan Formal terdiri atas pendidikan dasar, pendidikan menengah, dan pendidikan tinggi. Jenis pendidikan yang diajarkan mencakup pendidikan umum, kejuruan, akademik, profesi, vokasi, keagamaan, dan khusus.
    - Pendidikan Dasar berbentuk Sekolah Dasar (SD) dan Madrasah Ibtidaiyah (MI) atau bentuk lain yang sederajat serta Sekolah Menengah Pertama (SMP) dan Madrasah Tsanawiyah (MTs), atau bentuk lain yang sederajat.
    - Pendidikan Menengah berbentuk Sekolah Menengah Atas (SMA), Madrasah Aliyah (MA), Sekolah Menengah Kejuruan (SMK), dan Madrasah Aliyah Kejuruan (MAK), atau bentuk lain yang sederajat.
    - Pendidikan Tinggi merupakan jenjang pendidikan setelah
5. *The Education System in Indonesia consists of 1) a formal education, 2) non-formal education, and 3) informal education that all three can be complementary and enriching (Law No. 20 Year 2013 about The National Education System).*
  6. *The Formal Education Level consists of primary education, secondary education, and high education. The kind of education that taught consists of general education, vocational, academic, professional, religious, and specific education.*
    - *aThe Primary Education consists of Primary School and Islamic Primary School or other equivalent forms and Lower Secondary School and MTs, or other equivalent forms.*
    - *The Secondary Education consists of the Upper Secondary school, MA, Vocational School, and Vocational Madrasah Aliyah, or other equivalent forms.*
    - *The High Education consists of the education level after the secondary education that consists of diplomas, bachelor, master, specialist, and doctoral degrees that are held by the college. The colleges can be academy,*

pendidikan menengah yang mencakup program pendidikan diploma, sarjana, magister, spesialis, dan doktor yang diselenggarakan oleh perguruan tinggi. Perguruan tinggi dapat berbentuk akademi, politeknik, sekolah tinggi, institut, atau universitas.

*polytechnic, high school, institute, or university.*

7. Rumah Sakit adalah tempat pemeriksaan dan perawatan kesehatan, biasanya berada di bawah pengawasan dokter/tenaga medis, yang melayani penderita yang sakit untuk berobat rawat jalan atau rawat inap.
  8. Rumah Sakit Bersalin adalah rumah sakit khusus untuk persalinan, dilengkapi pelayanan spesialis pemeriksaan kehamilan, persalinan, rawat inap dan rawat jalan ibu dan anak yang berada di bawah pengawasan dokter spesialis kandungan.
  9. Poliklinik adalah sarana kesehatan yang dipakai untuk pelayanan berobat jalan, biasanya berada di bawah pengawasan dokter/tenaga medis.
  10. Puskesmas (Pusat Kesehatan Masyarakat) adalah unit pelaksana teknis dinas kesehatan kabupaten/kota yang mempunyai fungsi utama sebagai penyelenggara
7. *Hospital is a place for health check, usually controlled/supervised by doctors/medical personnel to serve the ill patients to get outpatient or inpatient treatment services.*
  8. *Maternity Hospital is a specialized hospital for childbirth, has specialist inspection service to pregnancy, childbirth, hospitalization and outpatient for mothers and children that is under the supervision of an obstetrician.*
  9. *Polyclinic is a health facility in which to get outpatient services, usually under the control of doctor/medical personnel.*
  10. *Public Health Center is technical implementation unit of regency health department that have the primary function as a first-level health care providers. The*

pelayanan kesehatan tingkat pertama. Wilayah kerja puskesmas maksimal adalah satu kecamatan dan untuk dapat menjangkau wilayah kerjanya, puskesmas mempunyai jaringan pelayanan yang meliputi unit Puskesmas Pembantu (Pustu), unit Puskesmas Keliling (Puskel), dan unit bidan desa/komunitas (Peraturan Menteri Kesehatan RI No. 75 Tahun 2014 Tentang Pusat Kesehatan Masyarakat).

*working area standard of public health center is one district and to reach their working areas, public health centers have a service network covering subsidiary of public health center, mobile public health center units, and midwife units (Regulation of the Minister of Health of Indonesia Number 75 Year 2014 about Public Health Center).*

11. Imunisasi adalah memasukkan kuman atau racun penyakit tertentu yang sudah dilemahkan (vaksin) ke dalam tubuh dengan cara disuntik atau diminum (diteteskan dalam mulut) dengan maksud agar terjadi kekebalan tubuh terhadap penyakit tersebut.
12. BCG (Bacillus Calmette Guerin) merupakan vaksinasi untuk mencegah penyakit TBC, diberikan pada bayi baru lahir atau anak, dengan suntikan pada kulit pangkal lengan atas. Bekas suntikan kemudian akan membentuk tonjolan kecil jaringan parut pada kulit lengan atas. Suntikan BCG diberikan kepada anak sebanyak 1 kali.
13. DPT (Difteri, Pertusis, Tetanus) merupakan vaksin untuk mencegah penyakit Difteri, Pertusis, dan Tetanus yang diberikan pada bayi berumur 3

11. *Immunization is putting enervated microbe of a certain disease into human body by injection or drinking (dropping into mouth) to make the body immune to that disease.*
12. *BCG (Bacillus Calmette Guerin) is a vaccine to prevent TBC disease, given to newborns or children, by injection at the base of the skin of the upper arm. Injection site will form little bumps of scar tissue in the skin of the upper arm. BCG injections given to children 1 times.*
13. *DPT (Diphtheria, Pertussis, Tetanus) is a vaccine to prevent the diphtheria, pertussis, and tetanus disease, given to infants aged 3 months and above, with a shot*

bulan ke atas, dengan suntikan pada paha, diulang 1 bulan dan 2 bulan kemudian, sehingga suntikan imunisasi DPT lengkap pada balita berjumlah 3 kali (kadang-kadang selang waktu antar suntikan bisa lebih dari 1 bulan).

*in the thigh, repeated one month and two months later, so that the complete DPT immunization shots at toddler totaling 3 times (sometimes the time interval between injections can be more than 1 month).*

14. Jumlah tindak pidana menggambarkan jumlah kasus tindak pidana yang terjadi pada kurun waktu tertentu.

14. *Crime total refers to the number of criminal cases occurring during a given period.*

15. Persentase penyelesaian tindak pidana

15. *Crime clearance rate*

$$\frac{\text{Jumlah tindak pidana yang diselesaikan}}{\text{Jumlah peristiwa tindak pidana yang dilaporkan}} \times 100\%$$

$$= \frac{\text{Number of cleared criminal cases}}{\text{Number of reported criminal cases}} \times 100\%$$

Persentase penyelesaian peristiwa tindak pidana menyatakan persentase penyelesaian tindak pidana oleh polisi. Suatu tindak pidana dinyatakan sebagai kasus yang selesai di tingkat kepolisian, apabila:

*Crime clearance rate refers to percentage of crime clearance by police. A criminal case is categorized as a cleared case by police, if:*

- berkas perkaranya sudah siap untuk diserahkan atau telah diserahkan kepada kejaksaan;
- dalam hal delik aduan, pengaduannya dicabut dalam tenggang waktu yang telah ditentukan menurut undang-undang;
- telah diselesaikan oleh kepolisian berdasarkan azas plichmatigheid (kewajiban

- *All documents are ready to submit or already submitted to justice court;*
- *In the case of attense that warrants complaint, the complaint was withdraw within a given period state in the law;*
- *The case was cleared by police based on the principle of plichmatigheid (obligation on the basis of law outhority);*
- *The case was not the responsibility of police office;*
- *The suspect died;*
- *The case was out of date.*



- berdasarkan kewenangan hukum);
  - kasus yang dimaksud tidak termasuk kompetensi kepolisian
  - tersangka meninggal dunia;
  - kasus kadaluwarsa.
16. Untuk mengukur kemiskinan, BPS menggunakan konsep kemampuan memenuhi kebutuhan dasar (basic needs approach). Dengan pendekatan ini, kemiskinan dipandang sebagai ketidakmampuan dari sisi ekonomi untuk memenuhi kebutuhan dasar makanan dan bukan makanan yang diukur dari sisi pengeluaran. Metode yang digunakan adalah menghitung Garis Kemiskinan (GK), yang terdiri dari dua komponen yaitu Garis Kemiskinan Makanan (GKM) dan Garis Kemiskinan Non-Makanan (GKNM). Penghitungan Garis Kemiskinan dilakukan secara terpisah untuk daerah perkotaan dan perdesaan.
17. Penduduk miskin adalah penduduk yang memiliki rata-rata pengeluaran per kapita per bulan di bawah Garis Kemiskinan.
18. Garis Kemiskinan Makanan (GKM) merupakan nilai pengeluaran kebutuhan minimum makanan yang disetarakan dengan 2.100 kkalori per kapita per hari. Garis Kemiskinan Non-Makanan
16. *To measure poverty, BPS-Statistics Indonesia has used the concept of basic needs approach. Therefore, poverty is viewed as economic inability to fulfill food and non-food basic needs which are measured by consumption/expenditure. The method used is calculating poverty line, which consists of two components that are Food Poverty Line (FPL) and Non-Food Poverty Line (NFPL). The poverty line was calculated separately for urban and rural areas.*
17. *A person whose expenditure per capita per month is below the poverty line is considered to be poor.*
18. *The Food Poverty Line refers to the daily minimum requirement of 2,100 kcal per capita per day. The Non-Food Poverty Line refers to the minimum requirement for household necessities for clothing,*

(GKNM) adalah kebutuhan minimum untuk perumahan, sandang, pendidikan, kesehatan, dan kebutuhan dasar lainnya.

*education, health, and other basic individual needs.*

19. Indeks Pembangunan Manusia (IPM) menjelaskan bagaimana penduduk dapat mengakses hasil pembangunan dalam memperoleh pendapatan, kesehatan, pendidikan dan sebagainya. IPM diperkenalkan oleh UNDP pada tahun 1990 dan dipublikasikan secara berkala dalam laporan tahunan Human Development Report (HDR). IPM dibentuk oleh 3 (tiga) dimensi dasar: Umur panjang dan hidup sehat; pengetahuan; dan standar hidup layak.
19. *The Human Development Index (HDI) explains how people can access development results in obtaining income, health, education and so forth. HDI was introduced by United Nations Development Programme (UNDP) in 1990 and published periodically in the annual report of the Human Development Report. HDI was formed by three basic dimensions: a long and healthy life; knowledge; and a decent standard of living.*
20. Rumah Susun adalah bangunan gedung bertingkat yang dibangun dalam suatu lingkungan yang terbagi dalam bagian-bagian yang distrukturkan secara fungsional, baik dalam arah horizontal maupun vertikal dan merupakan satuan-satuan yang masing-masing dapat dimiliki dan digunakan secara terpisah, terutama untuk tempat hunian yang dilengkapi dengan bagian bersama, benda bersama dan tanah bersama.
20. *Flats is a multi-storey building that is built in environment that is divided into functionally structured sections, both in horizontal and vertical directions where the units that can be owned and used separately, especially for residential areas.*
21. Rumah Khusus adalah rumah yang diselenggarakan untuk memenuhi kebutuhan khusus.
21. *Special House is a house that is held to meet special needs.*

**ULASAN****DESCRIPTION****Pendidikan**

Untuk mengetahui seberapa banyak penduduk yang memanfaatkan fasilitas pendidikan dapat dilihat dari penduduk menurut kategori partisipasi sekolah. Berdasarkan partisipasi sekolah, penduduk dikelompokkan dalam tiga kategori, yaitu: tidak/belum pernah sekolah, masih sekolah, dan tidak bersekolah lagi.

Persentase penduduk di Kabupaten Magelang tahun 2022 yang masih sekolah pada kelompok umur 7-12 tahun sebesar 99,79 persen, kelompok umur 13-15 tahun sebesar 97,69 persen, kelompok umur 16-18 sebesar 72,95 persen.

Angka Partisipasi Murni (APM) Kabupaten Magelang 2022 pada jenjang pendidikan SD/MI sebesar 97,52, sementara jenjang SMP/MTs sebesar 79,94, dan pada jenjang SMA/SMK/MA sebesar 55,68. Secara umum APM lebih rendah dari Angka Partisipasi Kasar (APK) karena APK memperhitungkan jumlah penduduk di luar usia sekolah pada jenjang pendidikan yang bersangkutan.

**Education**

*To find out how many people who take advantage of educational facilities can be seen from the population school participation. Based on school participation, population grouped in three categories, namely: not/never attending school, attending school, and not attending school anymore.*

*Magelang Regency in 2022, the percentage of people who attending school at the age group 7-12 years amounted 99.79 percent, the age group 13-15 years amounted 97.69 percent, the age group 16-18 years amounted 72.95 percent.*

*Net Enrollment Rate (NER) of Magelang Regency in 2022 at primary School level amounted 97.52, while at Lower Secondary school level amounted 79.94, and at Upper Secondary school level amounted 55.68. Generally NER will always be lower than Gross Enrollment Rate (GER) because GER considers with population outside the school age in education is concerned.*

Secara umum APK digunakan untuk mengukur keberhasilan program pembangunan pendidikan yang diselenggarakan dalam rangka memperluas kesempatan bagi penduduk untuk mengenyam pendidikan. APK pada jenjang pendidikan SD/MI sebesar 105,92, sementara APK pada jenjang pendidikan SMP/MTs sebesar 106,74, dan APK pada jenjang pendidikan SMA/SMK/MA sebesar 68,84.

### **Kesehatan**

Tersedianya fasilitas kesehatan yang memadai sangat diperlukan dalam upaya peningkatan status kesehatan dan gizi masyarakat. Hal ini akan terwujud bila ada dukungan pemerintah dan swasta sekaligus.

Pada tahun 2021, jumlah rumah sakit di Kabupaten Magelang sebanyak 6 unit. Puskesmas yang tersebar di kecamatan tercatat sebanyak 29 unit, posyandu sebanyak 2.467 unit, polindes 274 unit, klink pratama 36 unit, dan klinik utama sebanyak 10 unit.

Jumlah tenaga kesehatan di Kabupaten Magelang sebanyak 128 dokter, 307 perawat, 541 bidan dan 348 tenaga lainnya.

*In general, GER is used to measure the success of the development education program in order to expand the opportunities people to get an education. GER in Primary School amounted 105.92, while GER in Lower Secondary school amounted 106.74 and GER in Upper Secondary school amounted 68.84.*

### **Healthy**

*Health facilities are required in improving health and nutritional status. Beside the share of government and privates subsidies have also supported health facilities.*

*In 2021, number of hospitals in Magelang Regency were recorded at 6 units. Public health center that are available in subdistricts were recorded at 29 units, 2,467 units of integrated health post, 274 units of village maternity, 36 units of primary clinic, and 10 units of clinic/health center.*

*Number of medical personnel in Magelang Regency are 128 doctor, 307 nurse, 541 midwife, and 348 other medical personnel.*

### **Agama dan Sosial Lainnya**

Jumlah tempat ibadah di Kabupaten Magelang pada tahun 2022 terdiri dari 3.133 masjid, 3.367 mushola, 83 gereja protestan, 7 gereja katolik, 40 kapel (gereja katolik pembantu), 1 pura, 5 vihara, dan 1 klenteng.

Jumlah tindak pidana di Kabupaten Magelang pada tahun 2022 sebanyak 337 kasus. Tindak pidana paling banyak terjadi di Kecamatan Mertoyudan sebanyak 75 kasus dan yang paling sedikit di Kecamatan Sawangan, Kajoran, dan Pakis masing-masing 5,3, dan 2 kasus.

Jumlah kecelakaan lalu lintas pada tahun 2022 sebanyak 1.090 kejadian dengan korban meninggal sebanyak 116 orang, tidak ada luka berat dan luka ringan sebanyak 1.258 orang. Kerugian materil mencapai 412.200 juta rupiah.

### **Kemiskinan**

Jumlah penduduk miskin di Kabupaten Magelang tahun 2022 sebanyak 145.330 orang (11,09 persen). Jika dibandingkan dengan tahun sebelumnya mengalami penurunan. Sedangkan garis kemiskinan sebesar 377.497 rupiah/kapita/bulan.

### **Religion and Other Social Affairs**

*Number of places worship in Magelang Regency in 2022 was recorded around to 3,133 mosques, 3,367 pray rooms, 83 protestant churches, 7 catholic churches, 40 kapel (auxiliary catholic church), 1 temple, 5 vihara, and 1 klenteng.*

*Number of reported criminal cases in Magelang Regency in 2022 amount to 337 cases. Mostly came from Mertoyudan Subdistrict amount to 75 cases and the lowest cases came from Sawangan, Kajoran, dan Pakis Subdistrict with 5,3, and 2 cases each.*

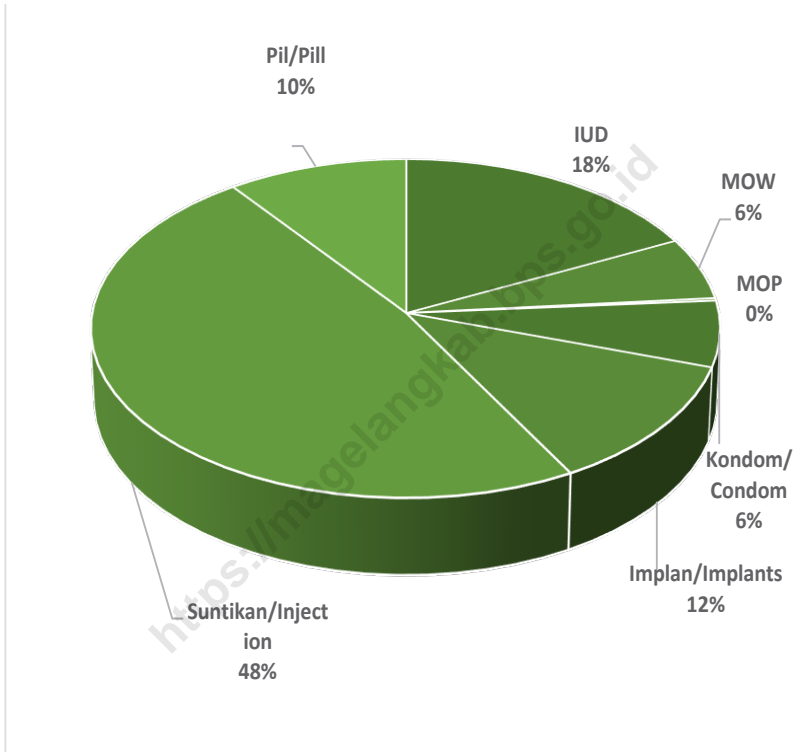
*Number of traffic accidents in 2022 as many as 1,090 accidents with victim reached 116 people death, no heavy injury and 1,258 people easy injury. The material loss amounted to 412,200 million rupiahs.*

### **Poverty**

*In 2022, number of poor people in Magelang Regency reached 145,330 people (11.09 percent). When compared with the previous year this number decreased. While poverty line was 377,497 rupiahs/capita/month.*

**Gambar** 4.1  
**Figures**

**Persentase Peserta KB Aktif (Usia 15-49 Tahun) Menurut Alat Kontrasepsi di Kabupaten Magelang, 2022**  
**Percentage of Family Planning Participants (15-49 Years Old) by Contraception in Magelang Regency, 2022**



Sumber/Source: Dinas Sosial, Pengendalian Penduduk dan Keluarga Berencana, Pemberdayaan Perempuan dan Perlindungan Anak Kabupaten Magelang/ Social, Population Control and Family Planning, Woman Empowerment and Child Protection Service of Magelang Regency

#### 4.1 PENDIDIKAN EDUCATION

**Tabel 4.1.1** Jumlah Sekolah, Guru, dan Murid Taman Kanak-Kanak (TK) di Bawah Kementerian Pendidikan dan Kebudayaan Menurut Kecamatan di Kabupaten Magelang, 2021/2022 dan 2022/2023  
*Number of Schools, Teachers, and Pupils in Kindergarten Under The Ministry of Education and Culture by Subdistrict in Magelang Regency, 2021/2022 and 2022/2023*

Kecamatan Subdistrict	Sekolah/Schools					
	Negeri/Public		Swasta/Private		Jumlah/Total	
	2021/2022	2022/2023	2021/2022	2022/2023	2021/2022	2022/2023
(1)	(2)	(3)	(4)	(5)	(6)	(7)
1 Salaman	-	-	22	23	22	23
2 Borobudur	-	-	17	18	17	18
3 Ngluwar	-	-	10	10	10	10
4 Salam	-	-	19	19	19	19
5 Srumbung	-	-	19	19	19	19
6 Dukun	-	-	20	20	20	20
7 Muntilan	-	-	40	40	40	40
8 Mungkid	-	-	25	26	25	26
9 Sawangan	-	-	21	21	21	21
10 Candimulyo	-	-	24	24	24	24
11 Mertoyudan	1	1	35	39	36	40
12 Tempuran	-	-	16	17	16	17
13 Kajoran	-	-	8	8	8	8
14 Kaliangkrik	-	-	19	19	19	19
15 Bandongan	-	-	12	13	12	13
16 Windusari	-	-	15	17	15	17
17 Secang	-	-	20	19	20	19
18 Tegalrejo	-	-	23	23	23	23
19 Pakis	-	-	20	20	20	20
20 Grabag	-	-	33	33	33	33
21 Ngablak	-	-	15	16	15	16
<b>Kab. Magelang</b>	<b>1</b>	<b>1</b>	<b>433</b>	<b>444</b>	<b>434</b>	<b>445</b>

Lanjutan Tabel/*Continued Table* 4.1.1

Kecamatan Subdistrict	Guru <sup>1</sup> /Teachers <sup>1</sup>					
	Negeri/ <i>Public</i>		Swasta/ <i>Private</i>		Jumlah/ <i>Total</i>	
	2021/2022 <sup>1</sup>	2022/2023	2021/2022 <sup>1</sup>	2022/2023	2021/2022	2022/2023
(1)	(8)	(9)	(10)	(11)	(12)	(13)
1 Salaman	-	-	68	46	68	46
2 Borobudur	-	-	53	54	53	54
3 Ngluwar	-	-	23	22	23	22
4 Salam	-	-	50	45	50	45
5 Srumbung	-	-	42	41	42	41
6 Dukun	-	-	56	55	56	55
7 Muntilan	-	-	144	237	144	237
8 Mungkid	-	-	68	67	68	67
9 Sawangan	-	-	68	67	68	67
10 Candimulyo	-	-	48	46	48	46
11 Mertoyudan	15	14	97	94	112	108
12 Tempuran	-	-	47	48	47	48
13 Kajoran	-	-	16	17	16	17
14 Kaliangkrik	-	-	50	50	50	50
15 Bandongan	-	-	40	34	40	34
16 Windusari	-	-	41	40	41	40
17 Secang	-	-	72	69	72	69
18 Tegalrejo	-	-	57	57	57	57
19 Pakis	-	-	41	39	41	39
20 Grabag	-	-	98	98	98	98
21 Ngablak	-	-	38	38	38	38
<b>Kab. Magelang</b>	<b>15</b>	<b>14</b>	<b>1 217</b>	<b>1 264</b>	<b>1 232</b>	<b>1 278</b>



Lanjutan Tabel/Continued Table 4.1.1

Kecamatan Subdistrict	Murid/Pupils					
	Negeri/Public		Swasta/Private		Jumlah/Total	
	2021/2022	2022/2023	2021/2022 <sup>1</sup>	2022/2023	2021/2022 <sup>1</sup>	2022/2023
(1)	(14)	(15)	(16)	(17)	(18)	(19)
1 Salaman	-	-	831	906	831	906
2 Borobudur	-	-	603	747	603	747
3 Ngluwar	-	-	224	227	224	227
4 Salam	-	-	474	567	474	567
5 Srumbung	-	-	488	521	488	521
6 Dukun	-	-	697	784	697	784
7 Muntilan	-	-	1 555	1 615	1 555	1 615
8 Mungkid	-	-	868	1 013	868	1 013
9 Sawangan	-	-	884	930	884	930
10 Candimulyo	-	-	895	945	895	945
11 Mertoyudan	79	95	1 256	1 351	1 335	1 446
12 Tempuran	-	-	595	703	595	703
13 Kajoran	-	-	211	304	211	304
14 Kaliangkrik	-	-	732	768	732	768
15 Bandongan	-	-	524	620	524	620
16 Windusari	-	-	534	570	534	570
17 Secang	-	-	723	806	723	806
18 Tegalrejo	-	-	1 009	994	1 009	994
19 Pakis	-	-	711	717	711	717
20 Grabag	-	-	1 488	1 503	1 488	1 503
21 Ngablak	-	-	567	552	567	552
<b>Kab. Magelang</b>	<b>79</b>	<b>95</b>	<b>15 869</b>	<b>17 143</b>	<b>15 948</b>	<b>17 238</b>

Catatan/Note: <sup>1</sup> Jumlah guru termasuk kepala sekolah dan guru/ The total of teachers including headmaster and teacher

Sumber/Source: Data Dapodik per 31 Desember 2022 Dinas Pendidikan dan Kebudayaan Kabupaten Magelang/Education and Culture Service of Magelang Regency

**Tabel**  
**Table** 4.1.2

**Jumlah Sekolah, Guru dan Murid Roudlotul Atfal (RA)  
di Bawah Kementerian Agama Menurut Kecamatan di  
Kabupaten Magelang, 2021/2022 dan 2022/2023**  
**Number of Schools, Teachers and Pupils in Roudlotul Atfal  
(RA) Under The Ministry of Religious Affairs by Subdistrict in  
Magelang Regency, 2021/2022 dan 2022/2023**

Kecamatan Subdistrict	Sekolah/Schools		Guru/Teachers		Murid/Pupils	
	2021/2022	2022/2023	2021/2022	2022/2023	2021/2022	2022/2023
(1)	(2)	(3)	(4)	(5)	(6)	(7)
1 Salaman	29	29	58	61	1 090	1 117
2 Borobudur	17	17	37	37	691	709
3 Ngluwar	24	24	52	51	591	524
4 S a l a m	29	29	60	61	799	831
5 Srumbung	24	24	45	46	721	733
6 D u k u n	12	12	39	39	436	439
7 Muntilan	18	18	46	47	571	592
8 Mungkid	26	26	63	64	908	926
9 Sawangan	8	8	17	15	311	320
10 Candimulyo	12	12	20	21	441	443
11 Mertoyudan	25	25	88	88	1 315	1 317
12 Tempuran	17	17	47	27	862	768
13 Kajoran	32	32	53	54	883	904
14 Kaliangkrik	20	20	47	48	843	853
15 Bandongan	28	29	63	65	1 139	1 164
16 Windusari	17	17	25	28	668	672
17 Secang	30	30	88	88	1 383	1 384
18 Tegalrejo	22	22	32	32	654	655
19 Pakis	14	14	23	24	517	516
20 Grabag	21	21	42	43	1 013	1 021
21 Ngablak	4	4	8	10	335	345
<b>Kab. Magelang</b>	<b>429</b>	<b>430</b>	<b>953</b>	<b>949</b>	<b>16 171</b>	<b>16 233</b>

Catatan/Note: Seluruh Raudatul Athfal (RA) berstatus swasta/ All Raudatul Athfal are private

Sumber/Source: Kantor Kementerian Agama Kabupaten Magelang/ Religious Affairs of Magelang Regency

**Tabel**  
**Table** 4.1.3**Jumlah Sekolah, Guru, dan Murid Sekolah Dasar (SD) di Bawah Kementerian Pendidikan dan Kebudayaan Menurut Kecamatan di Kabupaten Magelang, 2021/2022 dan 2022/2023****Number of Schools, Teachers, and Pupils in Primary Schools Under The Ministry of Education and Culture by Subdistrict in Magelang Regency, 2021/2022 and 2022/2023**

Kecamatan Subdistrict	Sekolah/Schools					
	Negeri/Public		Swasta/Private		Jumlah/Total	
	2021/2022	2022/2023	2021/2022	2022/2023	2021/2022	2022/2023
(1)	(2)	(3)	(4)	(5)	(6)	(7)
1 Salaman	30	30	5	5	35	35
2 Borobudur	27	27	4	4	31	31
3 Ngluwar	19	19	1	1	20	20
4 Salam	19	19	3	3	22	22
5 Srumbung	27	27	2	2	29	29
6 Dukun	25	25	3	2	28	27
7 Muntilan	30	30	7	8	37	38
8 Mungkid	23	23	4	4	27	27
9 Sawangan	28	28	4	4	32	32
10 Candimulyo	26	26	-	-	26	26
11 Mertoyudan	36	36	5	6	41	42
12 Tempuran	23	23	3	3	26	26
13 Kajoran	29	29	-	-	29	29
14 Kaliangkrik	23	23	1	1	24	24
15 Bandongan	27	27	2	2	29	29
16 Windusari	21	21	-	-	21	21
17 Secang	23	23	5	5	28	28
18 Tegalrejo	26	26	1	1	27	27
19 Pakis	30	30	1	1	31	31
20 Grabag	34	34	2	2	36	36
21 Ngablak	23	23	-	-	23	23
<b>Kab. Magelang</b>	<b>549</b>	<b>549</b>	<b>53</b>	<b>54</b>	<b>602</b>	<b>603</b>

Lanjutan Tabel/*Continued Table* 4.1.3

Kecamatan Subdistrict	Guru <sup>1</sup> /Teachers <sup>1</sup>					
	Negeri/Public		Swasta/Private		Jumlah/Total	
	2021/2022	2022/2023	2021/2022	2022/2023	2021/2022	2022/2023
(1)	(8)	(9)	(10)	(11)	(12)	(13)
1 Salaman	264	277	44	26	308	303
2 Borobudur	236	264	36	22	272	286
3 Ngluwar	146	162	25	16	171	178
4 Salam	166	167	23	23	189	190
5 Srumbung	209	236	32	28	241	264
6 Dukun	220	229	22	18	242	247
7 Muntilan	270	296	140	131	410	427
8 Mungkid	218	229	64	53	282	282
9 Sawangan	229	243	41	39	270	282
10 Candimulyo	201	215	-	-	201	215
11 Mertoyudan	338	355	76	66	414	421
12 Tempuran	210	220	29	23	239	243
13 Kajoran	207	226	-	-	207	226
14 Kaliangkrik	170	177	9	9	179	186
15 Bandongan	217	225	30	27	247	252
16 Windusari	174	193	-	-	174	193
17 Secang	216	223	44	41	260	264
18 Tegalrejo	214	221	25	18	239	239
19 Pakis	233	256	9	8	242	264
20 Grabag	302	323	15	17	317	340
21 Ngablak	172	173	-	-	172	173
<b>Kab. Magelang</b>	<b>4 612</b>	<b>4 910</b>	<b>664</b>	<b>565</b>	<b>5 276</b>	<b>5 475</b>

Lanjutan Tabel/Continued Table 4.1.3

Kecamatan Subdistrict	Murid/Pupils					
	Negeri/Public		Swasta/Private		Jumlah/Total	
	2021/2022	2022/2023	2021/2022	2022/2023	2021/2022	2022/2023
(1)	(14)	(15)	(16)	(17)	(18)	(19)
1 Salaman	3 954	3 753	722	678	4 676	4 431
2 Borobudur	3 266	3 072	414	391	3 680	3 463
3 Ngluwar	1 746	1 659	382	364	2 128	2 023
4 Salam	2 287	2 203	367	359	2 654	2 562
5 Srumbung	2 214	2 200	501	471	2 715	2 671
6 Dukun	2 257	2 202	307	309	2 564	2 511
7 Muntilan	4 325	4 154	2 777	2 743	7 102	6 897
8 Mungkid	3 302	3 026	1 214	1 230	4 516	4 256
9 Sawangan	3 084	2 942	868	870	3 952	3 812
10 Candimulyo	3 010	2 958	-	-	3 010	2 958
11 Mertoyudan	5 150	4 935	1 405	1 363	6 555	6 298
12 Tempuran	3 309	3 116	616	634	3 925	3 750
13 Kajoran	3 387	3 242	-	-	3 387	3 242
14 Kaliangkrik	2 884	2 840	247	263	3 131	3 103
15 Bandongan	2 974	2 887	665	648	3 639	3 535
16 Windusari	2 882	2 802	-	-	2 882	2 802
17 Secang	3 699	3 490	826	834	4 525	4 324
18 Tegalrejo	3 292	3 137	603	603	3 895	3 740
19 Pakis	3 634	3 505	180	195	3 814	3 700
20 Grabag	5 542	5 344	435	452	5 977	5 796
21 Ngablak	2 768	2 691	-	-	2 768	2 691
<b>Kab. Magelang</b>	<b>68 966</b>	<b>66 158</b>	<b>12 529</b>	<b>12 407</b>	<b>81 495</b>	<b>78 565</b>

Catatan/Note: <sup>1</sup> Jumlah guru termasuk kepala sekolah dan guru/The total of teachers including headmaster and teacher  
 Sumber/Source: 2021/2022- Kementerian Pendidikan dan Kebudayaan, Sistem Data Pokok Pendidikan, data semester ganjil/ Ministry of Education and Culture, Basic Education Data System, odd semester  
 2022/2023 - Kementerian Pendidikan, Kebudayaan, Riset, dan Teknologi, Sistem Data Pokok Pendidikan, data semester ganjil 2022/ Ministry of Education, Culture, Research, and Technology, Basic Education Data System, odd semester 2022

**Tabel**  
**Table 4.1.4**

**Jumlah Sekolah, Guru dan Murid Madrasah Ibtidaiyah (MI) di Bawah Kementerian Agama Menurut Kecamatan di Kabupaten Magelang, 2021/2022 dan 2022/2023**  
**Number of Schools, Teachers, and Pupils in Madrasah Ibtidaiyah (MI) Under The Ministry of Religious Affairs by Subdistrict in Magelang Regency, 2021/2022 and 2022/2023**

Kecamatan Subdistrict	Sekolah/Schools					
	Negeri/Public		Swasta/Private		Jumlah/Total	
	2021/2022	2022/2023	2021/2022	2022/2023	2021/2022	2022/2023
(1)	(2)	(3)	(4)	(5)	(6)	(7)
1 Salaman	1	1	16	16	17	17
2 Borobudur	1	1	14	14	15	15
3 Ngluwar	-	-	7	7	7	7
4 Salam	1	1	12	12	13	13
5 Srumbung	-	-	16	16	16	16
6 Dukun	-	-	8	8	8	8
7 Muntilan	-	-	9	9	9	9
8 Mungkid	-	-	17	17	17	17
9 Sawangan	-	-	10	10	10	10
10 Candimulyo	-	-	13	13	13	13
11 Mertoyudan	1	1	11	11	12	12
12 Tempuran	1	1	10	10	11	11
13 Kajoran	-	-	24	24	24	24
14 Kaliangkrik	-	-	21	21	21	21
15 Bandongan	-	-	17	17	17	17
16 Windusari	-	-	17	17	17	17
17 Secang	2	2	21	21	23	23
18 Tegalrejo	-	-	17	17	17	17
19 Pakis	-	-	9	9	9	9
20 Grabag	-	-	27	27	27	27
21 Ngablak	-	-	10	10	10	10
<b>Kab. Magelang</b>	<b>7</b>	<b>7</b>	<b>306</b>	<b>306</b>	<b>313</b>	<b>313</b>

Lanjutan Tabel/Continued Table 4.1.4

Kecamatan Subdistrict	Guru /Teachers					
	Negeri/Public		Swasta/Private		Jumlah/Total	
	2021/2022	2022/2023	2021/2022	2022/2023	2021/2022	2022/2023
(1)	(8)	(9)	(10)	(11)	(12)	(13)
1 Salaman	20	20	127	128	147	148
2 Borobudur	18	18	114	118	132	136
3 Ngluwar	-	-	56	55	56	55
4 Salam	20	19	79	79	99	98
5 Srumbung	-	-	106	106	106	106
6 Dukun	-	-	67	68	67	68
7 Muntilan	-	-	97	97	97	97
8 Mungkid	-	11	140	141	140	152
9 Sawangan	-	-	66	67	66	67
10 Candimulyo	-	-	87	87	87	87
11 Mertoyudan	25	24	114	115	139	139
12 Tempuran	17	17	73	74	90	91
13 Kajoran	-	-	158	159	158	159
14 Kaliangkrik	-	-	152	152	152	152
15 Bandongan	-	-	139	140	139	140
16 Windusari	-	-	132	132	132	132
17 Secang	38	38	146	146	184	184
18 Tegalrejo	-	-	114	115	114	115
19 Pakis	-	-	66	67	66	67
20 Grabag	-	-	209	211	209	211
21 Ngablak	-	-	58	57	58	57
<b>Kab. Magelang</b>	<b>138</b>	<b>147</b>	<b>2 300</b>	<b>2 314</b>	<b>2 438</b>	<b>2461</b>

Lanjutan Tabel/*Continued Table* 4.1.4

Kecamatan Subdistrict	Murid/Pupils					
	Negeri/Public		Swasta/Private		Jumlah/Total	
	2021/2022	2022/2023	2021/2022	2022/2023	2021/2022	2022/2023
(1)	(14)	(15)	(16)	(17)	(18)	(19)
1 Salaman	400	445	1 886	1 833	2 286	2 278
2 Borobudur	295	315	1 575	1 710	1 870	2 025
3 Ngluwar	-	-	439	526	439	526
4 Salam	353	359	1 078	994	1 431	1 353
5 Srumbung	-	-	1 371	1 379	1 371	1 379
6 Dukun	-	-	933	988	933	988
7 Muntilan	-	-	1 712	1 765	1 712	1 765
8 Mungkid	-	-	1 918	2 159	1 918	2 159
9 Sawangan	-	-	1 055	1 124	1 055	1 124
10 Candimulyo	-	-	1 127	1 112	1 127	1 112
11 Mertoyudan	412	492	2 012	2 023	2 424	2 515
12 Tempuran	340	336	475	1 273	815	1 609
13 Kajoran	-	-	2 421	2 075	2 421	2 075
14 Kaliangkrik	-	-	2 640	2 399	2 640	2 399
15 Bandongan	-	-	1 918	2 274	1 918	2 274
16 Windusari	-	-	2 033	2 007	2 033	2 007
17 Secang	891	828	2 207	2 203	3 098	3 031
18 Tegalrejo	-	-	1 570	1 600	1 570	1 600
19 Pakis	-	-	982	985	982	985
20 Grabag	425	-	3 691	3 717	4 116	3 717
21 Ngablak	-	-	677	895	677	895
<b>Kab. Magelang</b>	<b>3 116</b>	<b>2 775</b>	<b>33 720</b>	<b>35 041</b>	<b>36 836</b>	<b>37 816</b>

Sumber/Source: Kantor Kementerian Agama Kabupaten Magelang/ *Religious Affairs of Magelang Regency*



**Tabel**  
**Table 4.1.5**

**Jumlah Sekolah, Guru, dan Murid Sekolah Menengah Pertama (SMP) di Bawah Kementerian Pendidikan dan Kebudayaan Menurut Kecamatan di Kabupaten Magelang, 2021/2022 dan 2022/2023**

**Number of Schools, Teachers, and Pupils in Lower Secondary Schools Under The Ministry of Education and Culture by Subdistrict in Magelang Regency, 2021/2022 and 2022/2023**

Kecamatan Subdistrict	Sekolah/Schools					
	Negeri/Public		Swasta/Private		Jumlah/Total	
	2021/2022	2022/2023	2021/2022	2022/2023	2021/2022	2022/2023
(1)	(2)	(3)	(4)	(5)	(6)	(7)
1 Salaman	4	4	9	9	13	13
2 Borobudur	3	3	4	4	7	7
3 Ngluwar	1	1	2	2	3	3
4 Salam	3	3	4	4	7	7
5 Srumbung	2	2	4	4	6	6
6 Dukun	2	2	3	3	5	5
7 Muntilan	3	3	10	10	13	13
8 Mungkid	2	2	4	4	6	6
9 Sawangan	4	4	3	4	7	8
10 Candimulyo	3	3	1	1	4	4
11 Mertoyudan	4	4	5	5	9	9
12 Tempuran	3	3	5	5	8	8
13 Kajoran	2	2	2	2	4	4
14 Kaliangkrik	3	3	1	1	4	4
15 Bandongan	2	2	4	4	6	6
16 Windusari	2	2	1	1	3	3
17 Secang	3	3	2	2	5	5
18 Tegalrejo	2	2	3	3	5	5
19 Pakis	5	5	2	2	7	7
20 Grabag	3	3	2	2	5	5
21 Ngablak	3	3	1	1	4	4
<b>Kab. Magelang</b>	<b>59</b>	<b>59</b>	<b>72</b>	<b>73</b>	<b>131</b>	<b>132</b>

Lanjutan Tabel/*Continued Table* 4.1.5

Kecamatan Subdistrict	Guru <sup>1</sup> /Teachers <sup>1</sup>					
	Negeri/Public		Swasta/Private		Jumlah/Total	
	2021/2022	2022/2023	2021/2022	2022/2023	2021/2022	2022/2023
(1)	(8)	(9)	(10)	(11)	(12)	(13)
1 Salaman	89	93	78	67	167	160
2 Borobudur	63	68	50	44	113	112
3 Ngluwar	32	40	21	21	53	61
4 Salam	87	94	39	30	126	124
5 Srumbung	62	68	38	26	100	94
6 Dukun	50	49	23	21	73	70
7 Muntilan	110	102	153	138	263	240
8 Mungkid	69	76	77	74	146	150
9 Sawangan	81	85	34	40	115	125
10 Candimulyo	82	88	6	5	88	93
11 Mertoyudan	124	136	62	49	186	185
12 Tempuran	75	82	39	32	114	114
13 Kajoran	56	57	20	23	76	80
14 Kaliangkrik	47	54	11	8	58	62
15 Bandongan	57	64	70	79	127	143
16 Windusari	39	48	3	2	42	50
17 Secang	87	87	15	14	102	101
18 Tegalrejo	52	52	61	56	113	108
19 Pakis	74	80	19	17	93	97
20 Grabag	87	94	25	20	112	114
21 Ngablak	41	46	7	7	48	53
<b>Kab. Magelang</b>	<b>1 464</b>	<b>1 563</b>	<b>851</b>	<b>773</b>	<b>2 315</b>	<b>2 336</b>

Lanjutan Tabel/Continued Table 4.1.5

Kecamatan Subdistrict	Murid/Pupils					
	Negeri/Public		Swasta/Private		Jumlah/Total	
	2021/2022	2022/2023	2021/2022	2022/2023	2021/2022	2022/2023
(1)	(14)	(15)	(16)	(17)	(18)	(19)
1 Salaman	1 482	1 498	1 078	1 036	2 560	2 534
2 Borobudur	1 035	1 040	572	571	1 607	1 611
3 Ngluwar	669	656	171	207	840	863
4 Salam	1 635	1 633	545	514	2 180	2 147
5 Srumbung	1 159	1 155	469	498	1 628	1 653
6 Dukun	826	804	215	205	1 041	1 009
7 Muntilan	1 822	1 819	2 139	2 015	3 961	3 834
8 Mungkid	1 226	1 188	1 180	1 093	2 406	2 281
9 Sawangan	1 391	1 373	468	502	1 859	1 875
10 Candimulyo	1 380	1 360	71	71	1 451	1 431
11 Mertoyudan	2 262	2 262	1 135	1 050	3 397	3 312
12 Tempuran	1 257	1 261	375	389	1 632	1 650
13 Kajoran	1 074	1 019	236	254	1 310	1 273
14 Kaliangkrik	914	827	237	209	1 151	1 036
15 Bandongan	1 044	1 066	1 784	1 658	2 828	2 724
16 Windusari	777	757	117	131	894	888
17 Secang	1 557	1 538	374	380	1 931	1 918
18 Tegalrejo	800	796	1 329	1 422	2 129	2 218
19 Pakis	1 186	1 136	322	328	1 508	1 464
20 Grabag	1 552	1 510	271	288	1 823	1 798
21 Ngablak	646	645	65	64	711	709
<b>Kab. Magelang</b>	<b>25 694</b>	<b>25 343</b>	<b>13 153</b>	<b>12 885</b>	<b>38 847</b>	<b>38 228</b>

Catatan/Note: <sup>1</sup> Jumlah guru termasuk kepala sekolah dan guru/The total of teachers including headmaster and teacher  
 Sumber/Source: 2021/2022- Kementerian Pendidikan dan Kebudayaan, Sistem Data Pokok Pendidikan, data semester ganjil/ Ministry of Educations and Culture, Basic Education Data System, odd semester  
 2022/2023 - Kementerian Pendidikan, Kebudayaan, Riset, dan Teknologi, Sistem Data Pokok Pendidikan, data semester ganjil 2022/ Ministry of Education, Culture, Research, and Technology, Basic Education Data System, odd semester 2022

**Tabel**  
**Table** 4.1.6

**Jumlah Sekolah, Guru, dan Murid Madrasah Tsanawiyah (MTs) di Bawah Kementerian Agama Menurut Kecamatan di Kabupaten Magelang, 2021/2022 dan 2022/2023**  
**Number of Schools, Teachers, and Pupils in Madrasah Tsanawiyah (MTs) Under The Ministry of Religious Affairs by Subdistrict in Magelang Regency, 2021/2022 and 2022/2023**

Kecamatan Subdistrict	Sekolah/Schools					
	Negeri/Public		Swasta/Private		Jumlah/Total	
	2021/2022	2022/2023	2021/2022	2022/2023	2021/2022	2022/2023
(1)	(2)	(3)	(4)	(5)	(6)	(7)
1 Salaman	-	-	5	5	5	5
2 Borobudur	1	1	1	1	2	2
3 Ngluwar	-	-	2	2	2	2
4 Salam	-	-	2	2	2	2
5 Srumbung	-	-	2	2	2	2
6 Dukun	-	-	5	5	5	5
7 Muntilan	-	-	5	5	5	5
8 Mungkid	-	-	5	5	5	5
9 Sawangan	-	-	3	3	3	3
10 Candimulyo	-	-	1	1	1	1
11 Mertoyudan	-	-	1	1	1	1
12 Tempuran	-	-	3	3	3	3
13 Kajoran	-	-	7	7	7	7
14 Kaliangkrik	1	1	2	2	3	3
15 Bandongan	-	-	4	4	4	4
16 Windusari	1	1	4	4	5	5
17 Secang	-	-	8	8	8	8
18 Tegalrejo	-	-	3	3	3	3
19 Pakis	-	-	1	1	1	1
20 Grabag	1	1	4	4	5	5
21 Ngablak	1	1	1	1	2	2
<b>Kab. Magelang</b>	<b>5</b>	<b>5</b>	<b>69</b>	<b>69</b>	<b>74</b>	<b>74</b>

Lanjutan Tabel/Continued Table 4.1.6

Kecamatan Subdistrict	Guru /Teachers					
	Negeri/Public		Swasta/Private		Jumlah/Total	
	2021/2022	2022/2023	2021/2022	2022/2023	2021/2022	2022/2023
(1)	(8)	(9)	(10)	(11)	(12)	(13)
1 Salaman	-	-	105	107	105	107
2 Borobudur	52	54	7	13	59	67
3 Ngluwar	-	-	19	21	19	21
4 Salam	-	-	17	17	17	17
5 Srumbung	-	-	33	34	33	34
6 Dukun	-	-	48	52	48	52
7 Muntilan	-	-	66	67	66	67
8 Mungkid	-	-	63	62	63	62
9 Sawangan	-	-	24	27	24	27
10 Candimulyo	-	-	12	13	12	13
11 Mertoyudan	-	-	21	23	21	23
12 Tempuran	-	-	37	39	37	39
13 Kajoran	-	-	68	71	68	71
14 Kaliangkrik	49	51	20	24	69	75
15 Bandongan	-	-	37	37	37	37
16 Windusari	31	34	39	41	70	75
17 Secang	-	-	90	91	90	91
18 Tegalrejo	-	-	63	67	63	67
19 Pakis	-	-	19	21	19	21
20 Grabag	56	62	57	63	113	125
21 Ngablak	34	33	6	12	40	45
<b>Kab. Magelang</b>	<b>222</b>	<b>234</b>	<b>851</b>	<b>902</b>	<b>1 073</b>	<b>1136</b>

Lanjutan Tabel/*Continued Table* 4.1.6

Kecamatan Subdistrict	Murid/Pupils					
	Negeri/Public		Swasta/Private		Jumlah/Total	
	2021/2022	2022/2023	2021/2022	2022/2023	2021/2022	2022/2023
(1)	(14)	(15)	(16)	(17)	(18)	(19)
1 Salaman	-	-	1952	2164	1 952	2164
2 Borobudur	990	954	49	51	1 039	1005
3 Ngluwar	-	-	136	150	136	150
4 Salam	-	-	137	145	137	145
5 Srumbung	-	-	504	593	504	593
6 Dukun	-	-	901	957	901	957
7 Muntilan	-	-	636	639	636	639
8 Mungkid	-	-	705	679	705	679
9 Sawangan	-	-	157	154	157	154
10 Candimulyo	-	-	166	154	166	154
11 Mertoyudan	-	-	287	289	287	289
12 Tempuran	-	-	355	362	355	362
13 Kajoran	-	-	808	770	808	770
14 Kaliangkrik	797	744	315	315	1 112	1059
15 Bandongan	-	-	262	295	262	295
16 Windusari	518	488	1038	473	1 556	961
17 Secang	-	-	1368	1421	1 368	1421
18 Tegalrejo	-	-	1048	1200	1 048	1200
19 Pakis	-	-	478	473	478	473
20 Grabag	934	942	1202	1185	2 136	2127
21 Ngablak	574	546	36	64	610	610
<b>Kab. Magelang</b>	<b>3 813</b>	<b>3 674</b>	<b>12 540</b>	<b>12 533</b>	<b>16 353</b>	<b>16207</b>

Sumber/*Source*: Kantor Kementerian Agama Kabupaten Magelang/ *Religious Affairs of Magelang Regency*

**Tabel**  
**Table 4.1.7**

**Jumlah Sekolah, Guru, dan Murid Sekolah Menengah Atas (SMA) di Bawah Kementerian Pendidikan dan Kebudayaan Menurut Kecamatan di Kabupaten Magelang, 2021/2022 dan 2022/2023**

*Number of Schools, Teachers, and Pupils in Upper Secondary Schools Under The Ministry of Education and Culture by Subdistrict in Magelang Regency, 2021/2022 and 2022/2023*

Kecamatan Subdistrict	Sekolah/Schools					
	Negeri/Public		Swasta/Private		Jumlah/Total	
	2021/2022	2022/2023	2021/2022	2022/2023	2021/2022	2022/2023
(1)	(2)	(3)	(4)	(5)	(6)	(7)
1 Salaman	1	1	1	1	2	2
2 Borobudur	-	-	1	1	1	1
3 Ngluwar	1	1	1	1	2	2
4 Salam	-	-	1	1	1	1
5 Srumbung	-	-	1	1	1	1
6 Dukun	1	1	-	-	1	1
7 Muntilan	1	1	6	6	7	7
8 Mungkid	-	-	2	2	2	2
9 Sawangan	-	-	1	1	1	1
10 Candimulyo	1	1	1	1	2	2
11 Mertoyudan	2	2	2	2	4	4
12 Tempuran	-	-	1	1	1	1
13 Kajoran	-	-	-	-	-	-
14 Kaliangkrik	-	-	1	1	1	1
15 Bandongan	1	1	1	1	2	2
16 Windusari	-	-	-	-	-	-
17 Secang	-	-	3	3	3	3
18 Tegalrejo	-	-	1	1	1	1
19 Pakis	-	-	1	1	1	1
20 Grabag	2	2	2	2	4	4
21 Ngablak	-	-	-	-	-	-
<b>Kab. Magelang</b>	<b>10</b>	<b>10</b>	<b>27</b>	<b>27</b>	<b>37</b>	<b>37</b>

Lanjutan Tabel/*Continued Table* 4.1.7

Kecamatan Subdistrict	Guru <sup>1</sup> /Teachers <sup>1</sup>					
	Negeri/Public		Swasta/Private		Jumlah/Total	
	2021/2022	2022/2023	2021/2022	2022/2023	2021/2022	2022/2023
(1)	(8)	(9)	(10)	(11)	(12)	(13)
1 Salaman	50	58	5	6	55	64
2 Borobudur	-	-	16	17	16	17
3 Ngluwar	39	46	9	9	48	55
4 Salam	-	-	13	7	13	7
5 Srumbung	-	-	7	7	7	7
6 Dukun	45	45	-	-	45	45
7 Muntilan	52	58	123	119	175	177
8 Mungkid	-	-	44	61	44	61
9 Sawangan	-	-	12	12	12	12
10 Candimulyo	40	41	8	7	48	48
11 Mertoyudan	109	112	101	95	210	207
12 Tempuran	-	-	11	13	11	13
13 Kajoran	-	-	-	-	-	-
14 Kaliangkrik	-	-	10	7	10	7
15 Bandongan	45	42	12	13	57	55
16 Windusari	-	-	-	-	-	-
17 Secang	-	-	23	26	23	26
18 Tegalrejo	-	-	20	23	20	23
19 Pakis	-	-	9	13	9	13
20 Grabag	96	99	19	17	115	116
21 Ngablak	-	-	-	-	-	-
<b>Kab. Magelang</b>	<b>476</b>	<b>501</b>	<b>442</b>	<b>452</b>	<b>918</b>	<b>953</b>



Lanjutan Tabel/Continued Table 4.1.7

Kecamatan Subdistrict	Murid/Pupils					
	Negeri/Public		Swasta/Private		Jumlah/Total	
	2021/2022	2022/2023	2021/2022	2022/2023	2021/2022	2022/2023
(1)	(14)	(15)	(16)	(17)	(18)	(19)
1 Salaman	1 056	1 054	118	138	1 174	1 192
2 Borobudur	-	-	162	136	162	136
3 Ngluwar	828	851	61	53	889	904
4 Salam	-	-	87	84	87	84
5 Srumbung	-	-	75	79	75	79
6 Dukun	833	838	-	-	833	838
7 Muntilan	1 052	1 050	1 558	1 495	2 610	2 545
8 Mungkid	-	-	1 173	1 147	1 173	1 147
9 Sawangan	-	-	47	46	47	46
10 Candimulyo	809	801	66	71	875	872
11 Mertoyudan	1 997	2 000	1 281	1 180	3 278	3 180
12 Tempuran	-	-	54	57	54	57
13 Kajoran	-	-	-	-	-	-
14 Kaliangkrik	-	-	109	121	109	121
15 Bandongan	903	914	145	137	1 048	1 051
16 Windusari	-	-	-	-	-	-
17 Secang	-	-	306	295	306	295
18 Tegalrejo	-	-	694	706	694	706
19 Pakis	-	-	221	231	221	231
20 Grabag	1 707	1 700	192	185	1 899	1 885
21 Ngablak	-	-	-	-	-	-
<b>Kab. Magelang</b>	<b>9 185</b>	<b>9 208</b>	<b>6 349</b>	<b>6 161</b>	<b>15 534</b>	<b>15 369</b>

Catatan/Note: <sup>1</sup> Jumlah guru termasuk kepala sekolah dan guru/The total of teachers including headmaster and teacher  
 Sumber/Source: 2021/2022- Kementerian Pendidikan dan Kebudayaan, Sistem Data Pokok Pendidikan, data semester ganjil/ Ministry of Education and Culture, Basic Education Data System, odd semester  
 2022/2023 - Kementerian Pendidikan, Kebudayaan, Riset, dan Teknologi, Sistem Data Pokok Pendidikan, data semester ganjil 2022/ Ministry of Education, Culture, Research, and Technology, Basic Education Data System, odd semester 2022

**Tabel**  
**Table** 4.1.8

**Jumlah Sekolah, Guru, dan Murid Sekolah Menengah Kejuruan (SMK) di Bawah Kementerian Pendidikan dan Kebudayaan Menurut Kecamatan di Kabupaten Magelang, 2021/2022 dan 2022/2023**

*Number of Schools, Teachers, and Pupils in Vocational High Schools Under Ministry of Education and Culture by Subdistrict in Magelang Regency, 2021/2022 and 2022/2023*

Kecamatan Subdistrict	Sekolah/Schools					
	Negeri/Public		Swasta/Private		Jumlah/Total	
	2021/2022	2022/2023	2021/2022	2022/2023	2021/2022	2022/2023
(1)	(2)	(3)	(4)	(5)	(6)	(7)
1 Salaman	-	-	4	4	4	4
2 Borobudur	-	-	3	3	3	3
3 Ngluwar	-	-	1	1	1	1
4 Salam	1	1	4	4	5	5
5 Srumbung	-	-	-	-	-	-
6 Dukun	-	-	1	1	1	1
7 Muntilan	-	-	8	8	8	8
8 Mungkid	-	-	2	2	2	2
9 Sawangan	-	-	1	1	1	1
10 Candimulyo	-	-	1	1	1	1
11 Mertoyudan	-	-	3	3	3	3
12 Tempuran	-	-	1	1	1	1
13 Kajoran	-	-	1	1	1	1
14 Kaliangkrik	-	-	1	1	1	1
15 Bandongan	-	-	2	2	2	2
16 Windusari	1	1	2	2	3	3
17 Secang	-	-	4	4	4	4
18 Tegalrejo	-	-	2	2	2	2
19 Pakis	-	-	-	-	-	-
20 Grabag	-	-	1	1	1	1
21 Ngablak	1	1	-	-	1	1
<b>Kab. Magelang</b>	<b>3</b>	<b>3</b>	<b>42</b>	<b>42</b>	<b>45</b>	<b>45</b>

Lanjutan Tabel/Continued Table 4.1.8

Kecamatan Subdistrict	Guru <sup>1</sup> /Teachers <sup>1</sup>					
	Negeri/Public		Swasta/Private		Jumlah/Total	
	2021/2022	2022/2023	2021/2022	2022/2023	2021/2022	2022/2023
(1)	(8)	(9)	(10)	(11)	(12)	(13)
1 Salaman	-	-	99	96	99	96
2 Borobudur	-	-	72	64	72	64
3 Ngluwar	-	-	16	16	16	16
4 Salam	65	76	137	121	202	197
5 Srumbung	-	-	-	-	-	-
6 Dukun	-	-	22	19	22	19
7 Muntilan	-	-	194	180	194	180
8 Mungkid	-	-	78	76	78	76
9 Sawangan	-	-	9	9	9	9
10 Candimulyo	-	-	12	10	12	10
11 Mertoyudan	-	-	93	106	93	106
12 Tempuran	-	-	24	24	24	24
13 Kajoran	-	-	17	15	17	15
14 Kaliangkrik	-	-	11	9	11	9
15 Bandongan	-	-	43	45	43	45
16 Windusari	64	69	21	20	85	89
17 Secang	-	-	71	83	71	83
18 Tegalrejo	-	-	59	55	59	55
19 Pakis	-	-	-	-	-	-
20 Grabag	-	-	22	21	22	21
21 Ngablak	46	45	-	-	46	45
<b>Kab. Magelang</b>	<b>175</b>	<b>190</b>	<b>1 000</b>	<b>969</b>	<b>1 175</b>	<b>1 159</b>

Lanjutan Tabel/*Continued Table 4.1.8*

Kecamatan Subdistrict	Murid/Pupils					
	Negeri/Public		Swasta/Private		Jumlah/Total	
	2021/2022	2022/2023	2021/2022	2022/2023	2021/2022	2022/2023
(1)	(14)	(15)	(16)	(17)	(18)	(19)
1 Salaman	-	-	2 260	2 081	2 260	2 081
2 Borobudur	-	-	1 046	1 017	1 046	1 017
3 Ngluwar	-	-	173	167	173	167
4 Salam	1 388	1 371	1 926	1 818	3 314	3 189
5 Srumbung	-	-	-	-	-	-
6 Dukun	-	-	263	252	263	252
7 Muntilan	-	-	3 384	3 191	3 384	3 191
8 Mungkid	-	-	2 013	1 499	2 013	1 499
9 Sawangan	-	-	165	205	165	205
10 Candimulyo	-	-	85	92	85	92
11 Mertoyudan	-	-	1 787	1 724	1 787	1 724
12 Tempuran	-	-	532	525	532	525
13 Kajoran	-	-	270	329	270	329
14 Kaliangkrik	-	-	95	95	95	95
15 Bandongan	-	-	1 444	1 246	1 444	1 246
16 Windusari	1 068	1 051	202	207	1 270	1 258
17 Secang	-	-	1 304	1 357	1 304	1 357
18 Tegalrejo	-	-	1 762	1 357	1 762	1 357
19 Pakis	-	-	-	-	-	-
20 Grabag	-	-	509	522	509	522
21 Ngablak	1 106	839	-	-	1 106	839
<b>Kab. Magelang</b>	<b>3 562</b>	<b>3 261</b>	<b>19 220</b>	<b>17 684</b>	<b>22 782</b>	<b>20 945</b>

Catatan/Note: <sup>1</sup> Guru yang mengajar di 2 sekolah atau lebih dihitung di masing-masing sekolah. Jumlah guru termasuk kepala sekolah dan guru/*The teacher who taught in two schools or more counted in every school. The total of teachers including headmaster and teacherr*

Sumber/Source: 2021/2022- Kementerian Pendidikan dan Kebudayaan, Sistem Data Pokok Pendidikan, data semester ganjil/ *Ministry of Educations and Culture, Basic Education Data System, odd semester*  
2022/2023 - Kementerian Pendidikan, Kebudayaan, Riset, dan Teknologi, Sistem Data Pokok Pendidikan, data semester ganjil 2022/ *Ministry of Education, Culture, Research, and Technology, Basic Education Data System, odd semester 2022*

**Tabel**  
**Table** 4.1.9

**Jumlah Sekolah, Guru, dan Murid Madrasah Aliyah (MA) di Bawah Kementerian Agama Menurut Kecamatan di Kabupaten Magelang, 2021/2022 dan 2022/2023**  
**Number of Schools, Teachers, and Pupils in Madrasah Aliyah (MA) Under The Ministry of Religious Affairs by Subdistrict in Magelang Regency, 2021/2022 and 2022/2023**

Kecamatan Subdistrict	Sekolah/Schools					
	Negeri/Public		Swasta/Private		Jumlah/Total	
	2021/2022	2022/2023	2021/2022	2022/2023	2021/2022	2022/2023
(1)	(2)	(3)	(4)	(5)	(6)	(7)
1 Salaman	-	-	3	3	3	3
2 Borobudur	-	-	2	2	2	2
3 Ngluwar	-	-	-	-	-	-
4 Salam	-	-	-	-	-	-
5 Srumbung	-	-	-	-	-	-
6 Dukun	-	-	1	1	1	1
7 Muntilan	-	-	1	1	1	1
8 Mungkid	-	-	2	2	2	2
9 Sawangan	-	-	1	1	1	1
10 Candimulyo	-	-	-	-	-	-
11 Mertoyudan <sup>7</sup>	1	1	1	1	1	2
12 Tempuran	-	-	1	1	1	1
13 Kajoran	-	-	2	2	2	2
14 Kaliangkrik	-	-	2	2	2	2
15 Bandongan	-	-	-	-	-	-
16 Windusari	-	-	1	1	1	1
17 Secang	-	-	3	3	3	3
18 Tegalrejo	1	1	1	1	2	2
19 Pakis	-	-	-	1	-	1
20 Grabag	-	-	2	2	2	2
21 Ngablak	-	-	1	1	1	1
<b>Jumlah/Total</b>	<b>2</b>	<b>2</b>	<b>24</b>	<b>25</b>	<b>26</b>	<b>27</b>

Lanjutan Tabel/*Continued Table* 4.1.9

Kecamatan Subdistrict	Guru <sup>1</sup> /Teachers <sup>1</sup>					
	Negeri/Public		Swasta/Private		Jumlah/Total	
	2021/2022	2022/2023	2021/2022	2022/2023	2021/2022	2022/2023
(1)	(8)	(9)	(10)	(11)	(12)	(13)
1 Salaman	-	-	47	49	47	49
2 Borobudur	-	-	14	21	14	21
3 Ngluwar	-	-	-	-	-	-
4 Salam	-	-	-	-	-	-
5 Srumbung	-	-	-	-	-	-
6 Dukun	-	-	4	12	4	12
7 Muntilan	-	-	7	14	7	14
8 Mungkid	-	-	28	28	28	28
9 Sawangan	-	-	3	-	3	-
10 Candimulyo	-	-	-	-	-	-
11 Mertoyudan <sup>1</sup>	107	63	11	12	11	75
12 Tempuran	-	-	1	12	1	12
13 Kajoran	-	-	19	21	19	21
14 Kaliangkrik	-	-	18	18	18	18
15 Bandongan	-	-	-	-	-	-
16 Windusari	-	-	11	12	11	12
17 Secang	-	-	42	42	42	42
18 Tegalrejo	49	51	-	13	49	64
19 Pakis	-	-	-	12	-	-
20 Grabag	-	-	34	32	34	32
21 Ngablak	-	-	5	8	5	8
<b>Jumlah/Total</b>	<b>156</b>	<b>114</b>	<b>244</b>	<b>294</b>	<b>400</b>	<b>408</b>

Lanjutan Tabel/Continued Table 4.1.9

Kecamatan Subdistrict	Murid/Pupils					
	Negeri/Public		Swasta/Private		Jumlah/Total	
	2021/2022	2022/2023	2021/2022	2022/2023	2021/2022	2022/2023
(1)	(14)	(15)	(16)	(17)	(18)	(19)
1 Salaman	-	-	584	628	584	628
2 Borobudur	-	-	99	108	99	108
3 Ngluwar	-	-	-	-	-	-
4 Salam	-	-	-	-	-	-
5 Srumbung	-	-	-	-	-	-
6 Dukun	-	-	234	278	234	278
7 Muntilan	-	-	165	120	165	120
8 Mungkid	-	-	224	187	224	187
9 Sawangan	-	-	36	45	36	45
10 Candimulyo	-	-	-	-	-	-
11 Mertoyudan <sup>1</sup>	1748	1675	171	341	171	2 016
12 Tempuran	-	-	28	48	28	48
13 Kajoran	-	-	80	-	80	-
14 Kaliangkrik	-	-	193	-	193	-
15 Bandongan	-	-	-	-	-	-
16 Windusari	-	-	102	99	102	99
17 Secang	-	-	641	756	641	756
18 Tegalrejo	898	910	-	114	898	1 024
19 Pakis	-	-	-	25	-	25
20 Grabag	-	-	364	422	364	422
21 Ngablak	-	-	28	48	28	48
<b>Jumlah/Total</b>	<b>2 646</b>	<b>2 585</b>	<b>2 949</b>	<b>3 219</b>	<b>5 595</b>	<b>5 804</b>

Catatan/Note: <sup>1</sup> Di bawah Kantor Kementerian Agama Kabupaten Magelang tapi lokasi sekolah di Kota Magelang/Under The Ministry of Religious Affairs of Magelang Regency but location of school in Magelang Municipality

Sumber/Source: Kantor Kementerian Agama Kabupaten Magelang/ Religious Affairs of Magelang Regency

**Tabel**  
**Table** 4.1.10

**Jumlah Desa/Kelurahan yang Memiliki Fasilitas Sekolah Menurut Kecamatan dan Tingkat Pendidikan di Kabupaten Magelang, 2019- 2021**  
**Number of Villages/Kelurahan Having Educational Facilities by Subdistrict and Educational Level in Magelang Regency, 2019 - 2021**

Kecamatan Subdistrict	SD Primary School			SMP Lower Secondary School		
	2019	2020	2021	2019	2020	2021
(1)	(2)	(3)	(4)	(5)	(6)	(7)
1 Salaman	20	20	20	11	11	11
2 Borobudur	20	20	20	6	6	6
3 Ngluwar	8	8	8	3	3	3
4 Salam	12	12	12	6	6	6
5 Srumbung	17	17	17	6	6	6
6 Dukun	15	15	15	8	8	8
7 Muntilan	14	14	14	9	9	9
8 Mungkid	16	16	16	6	6	6
9 Sawangan	15	15	15	9	9	8
10 Candimulyo	19	19	19	5	5	5
11 Mertoyudan	13	13	13	9	9	9
12 Tempuran	15	15	15	6	7	7
13 Kajoran	27	27	27	8	9	9
14 Kaliangkrik	20	20	20	7	7	6
15 Bandongan	14	14	14	6	6	6
16 Windusari	20	20	20	6	6	6
17 Secang	20	20	20	10	10	10
18 Tegalrejo	21	21	21	5	5	5
19 Pakis	20	20	20	7	7	8
20 Grabag	27	27	27	8	8	8
21 Ngablak	16	16	16	4	4	5
<b>Kab. Magelang</b>	<b>369</b>	<b>369</b>	<b>369</b>	<b>145</b>	<b>147</b>	<b>147</b>



Lanjutan Tabel/Continued Table 4.1.10

Kecamatan Subdistrict  (1)	SMA Upper Secondary School			SMK Vocational School		
	2019 (8)	2020 (9)	2021 (10)	2019 (11)	2020 (12)	2021 (13)
1 Salaman	5	5	5	2	2	2
2 Borobudur	1	1	1	1	1	1
3 Ngluwar	2	2	2	1	1	1
4 Salam	1	1	1	5	5	5
5 Srumbung	1	1	1	–	–	–
6 Dukun	2	2	2	1	1	1
7 Muntilan	5	5	5	5	5	5
8 Mungkid	3	3	4	2	2	2
9 Sawangan	2	3	4	1	1	1
10 Candimulyo	2	2	2	1	1	1
11 Mertoyudan	4	4	4	2	2	2
12 Tempuran	1	1	1	1	1	1
13 Kajoran	1	1	1	1	1	1
14 Kaliangkrik	3	3	3	1	1	1
15 Bandongan	1	1	1	2	2	2
16 Windusari	1	1	1	3	3	3
17 Secang	5	5	6	4	4	4
18 Tegalrejo	1	1	1	2	2	2
19 Pakis	2	2	2	–	–	–
20 Grabag	3	3	3	2	2	3
21 Ngablak	–	–	–	2	2	2
<b>Kab. Magelang</b>	<b>46</b>	<b>47</b>	<b>50</b>	<b>39</b>	<b>39</b>	<b>40</b>

Lanjutan Tabel/*Continued Table* 4.1.10

Kecamatan Subdistrict	Perguruan Tinggi University		
	2019	2020	2021
(1)	(14)	(15)	(16)
1 Salaman	–	–	–
2 Borobudur	–	–	–
3 Ngluwar	–	–	–
4 Salam	–	–	–
5 Srumbung	–	–	–
6 Dukun	–	–	–
7 Muntilan	1	1	1
8 Mungkid	1	1	1
9 Sawangan	–	–	–
10 Candimulyo	–	–	–
11 Mertoyudan	1	1	1
12 Tempuran	1	1	1
13 Kajoran	–	–	–
14 Kaliangkrik	–	–	–
15 Bandongan	–	–	–
16 Windusari	–	–	–
17 Secang	1	1	1
18 Tegalrejo	1	1	1
19 Pakis	–	–	–
20 Grabag	–	–	–
21 Ngablak	–	–	–
<b>Kab. Magelang</b>	<b>6</b>	<b>6</b>	<b>6</b>

catatan/Note: 1 Desa pada tabel ini termasuk Unit Permukiman Transmigrasi (UPT) yang masih dibina oleh kementerian terkait dan nagari di Provinsi Sumatera Barat/ Villages in this table include Transmigration Settlement Unit which is still fostered by the relevant ministries and the nagari in the Province of Sumatera Barat

Sumber/Source: BPS, Pendataan Potensi Desa (Podes)/BPS-Statistics Indonesia, Village Potential Data Collection

**Tabel 4.1.11** Angka Partisipasi Murni (APM) dan Angka Partisipasi Kasar (APK) Menurut Jenjang Pendidikan di Kabupaten Magelang, 2021 dan 2022  
**Net Enrollment Rates and Gross Enrollment Rates by Educational Level in Magelang Regency, 2021 and 2022**

Jenjang Pendidikan <i>Educational Level</i>	Angka Partisipasi Murni (APM) <i>Net Enrollment Rates</i>		Angka Partisipasi Kasar (APK) <i>Gross Enrollment Rates</i>	
	2021	2022	2021	2022
(1)	(2)	(3)	(4)	(5)
SD/MI/ sederajat <i>Primary School</i>	98,65	97,56	107,09	105,92
SMP/MTs/ sederajat <i>Lower Secondary School</i>	79,29	79,94	91,54	106,74
SMA/SMK/MA/ sederajat <i>Upper Secondary School</i>	55,33	55,68	67,70	68,84
Perguruan Tinggi / University	15,86	...	17,05	...

Sumber/Source: BPS, Survei Sosial Ekonomi Nasional (Susenas)/BPS-Statistics Indonesia, National Socioeconomic Survey

**Tabel** 4.1.12  
**Table**

**Persentase Penduduk Berumur 15 Tahun ke Atas yang Melek Huruf Menurut Kelompok Umur di Kabupaten Magelang, 2021 dan 2022**  
*Percentage of Literate People Aged 15 Years and Over by Age Group in Magelang Regency, 2021 and 2022*

Kelompok Umur <i>Age Group</i>	2021	2022
(1)	(2)	(3)
15–19	100,00	100,00
20–24	100,00	99,64
25–29	100,00	100,00
30–34	100,00	97,95
35–39	100,00	97,62
40–44	99,32	98,54
45–49	97,02	97,51
50+	80,04	81,66
<b>Jumlah/Total</b>		
15–24	100,00	99,82
15–44	99,88	98,98
15+	92,53	92,86
45+	83,46	85,02

Sumber/Source: BPS, Survei Sosial Ekonomi Nasional (Susenas)/BPS-Statistics Indonesia, National Socioeconomic Survey

**Tabel**  
**Table** 4.1.13

**Jumlah Sekolah, Murid, Guru, dan Rasio Murid-Guru Sekolah Luar Biasa (SLB) Menurut Kecamatan di Kabupaten Magelang, 2022/2023**  
**Number of Schools, Pupils, Teachers, and School-Teacher Ratio of Schools Extraordinary by Subdistrict in Magelang Regency, 2022/2023**

	<b>Kecamatan Subdistrict</b>	<b>Sekolah Schools</b>	<b>Murid Pupils</b>	<b>Guru Teachers</b>	<b>Rasio Murid- Guru/Pupil- Teacher Ratio</b>
	(1)	(2)	(3)	(4)	(5)
1	Salaman	-	-	-	-
2	Borobudur	-	-	-	-
3	Ngluwar	-	-	-	-
4	Salam	-	-	-	-
5	Srumbung	1	69	14	5
6	Dukun	-	-	-	-
7	Muntilan	1	170	28	6
8	Mungkid	-	-	-	-
9	Sawangan	-	-	-	-
10	Candimulyo	-	-	-	-
11	Mertoyudan	-	-	-	-
12	Tempuran	-	-	-	-
13	Kajoran	-	-	-	-
14	Kaliangkrik	-	-	-	-
15	Bandongan	-	-	-	-
16	Windusari	-	-	-	-
17	Secang	1	45	9	5
18	Tegalrejo	-	-	-	-
19	Pakis	-	-	-	-
20	Grabag	-	-	-	-
21	Ngablak	-	-	-	-
	<b>2022/2023</b>	<b>3</b>	<b>284</b>	<b>51</b>	<b>6</b>
	<b>2021/2022</b>	<b>3</b>	<b>291</b>	<b>45</b>	<b>6</b>
	<b>2020/2021</b>	<b>3</b>	<b>279</b>	<b>44</b>	<b>6</b>
	<b>2019/2020</b>	<b>3</b>	<b>284</b>	<b>48</b>	<b>6</b>
	<b>2018/2019</b>	<b>3</b>	<b>273</b>	<b>36</b>	<b>8</b>

Sumber/Source: Dinas Pendidikan Dan Kebudayaan Kabupaten Magelang/ Education and Culture Service of Magelang Regency

**Tabel**  
**Table** 4.1.14

**Jumlah Perguruan Tinggi, Mahasiswa, dan Tenaga Edukatif (Negeri dan Swasta) di Bawah Kementerian Riset, Teknologi dan Pendidikan Tinggi Menurut Kecamatan di Kabupaten Magelang, 2022/2023**

*Number of Universities, Pupils, and Lecturers (State and Private) Under the Ministry of Research, Technology and High Education by Subdistrict in Magelang Regency, 2022/2023*

Kecamatan Subdistrict	Jumlah Perguruan Tinggi /Number of Universities			Jumlah Mahasiswa Number of Pupils			Jumlah Tenaga Pendidik Number of Lecturers		
	Negeri Public	Swasta Private	Jumlah Total	Negeri Public	Swasta Private	Jumlah Total	Negeri Public	Swasta Private	Jumlah Total
(1)	(2)	(3)	(4)	(5)	(6)	(7)	(8)	(9)	(10)
1 Salaman	-	-	-	-	-	-	-	-	-
2 Borobudur	-	-	-	-	-	-	-	-	-
3 Ngluwar	-	-	-	-	-	-	-	-	-
4 Sa l a m	-	-	-	-	-	-	-	-	-
5 Srumbung	-	-	-	-	-	-	-	-	-
6 Du k u n	-	-	-	-	-	-	-	-	-
7 Muntilan	-	1	1	-	95	95	-	19	19
8 Mungkid	-	-	-	-	-	-	-	-	-
9 Sawangan	-	-	-	-	-	-	-	-	-
10 Candimulyo	-	-	-	-	-	-	-	-	-
11 Mertoyudan	-	1	1	-	4 532	4 532	-	192	192
12 Tempuran	-	-	-	-	-	-	-	-	-
13 Kajoran	-	-	-	-	-	-	-	-	-
14 Kaliangkrik	-	-	-	-	-	-	-	-	-
15 Bandongan	-	-	-	-	-	-	-	-	-
16 Windusari	-	-	-	-	-	-	-	-	-
17 Secang	-	1	1	-	234	234	-	27	27
18 Tegalrejo	1	-	1	515	-	515	33	-	33
19 Pakis	-	-	-	-	-	-	-	-	-
20 Grabag	-	-	-	-	-	-	-	-	-
21 Ngablak	-	-	-	-	-	-	-	-	-
<b>Kab. Magelang</b>	<b>1</b>	<b>3</b>	<b>4</b>	<b>515</b>	<b>4 861</b>	<b>5 376</b>	<b>33</b>	<b>238</b>	<b>271</b>

Sumber/Source: Perguruan Tinggi-Perguruan Tinggi di Kabupaten Magelang/ Universities in Magelang Regency

**Tabel**  
**Table** 4.1.15**Jumlah Perguruan Tinggi, Mahasiswa, dan Tenaga Edukatif (Negeri dan Swasta) di Bawah Kementerian Agama Menurut Kecamatan di Kabupaten Magelang, 2022/2023**  
**Number of Universities, Pupils, and Lecturers (State and Private) Under the The Ministry of Religious Affairs by Subdistrict in Magelang Regency, 2022/2023**

Kecamatan Subdistrict	Jumlah Perguruan Tinggi /Number of Universities			Jumlah Mahasiswa Number of Pupils			Jumlah Tenaga Pendidik Number of Lecturers		
	Negeri Public	Swasta Private	Jumlah Total	Negeri Public	Swasta Private	Jumlah Total	Negeri Public	Swasta Private	Jumlah Total
(1)	(2)	(3)	(4)	(5)	(6)	(7)	(8)	(9)	(10)
-1 Salaman	-	-	-	-	-	-	-	-	-
2 Borobudur	-	-	-	-	-	-	-	-	-
3 Ngluwar	-	-	-	-	-	-	-	-	-
4 Sa l a m	-	-	-	-	-	-	-	-	-
5 Srumbung	-	-	-	-	-	-	-	-	-
6 D u k u n	-	-	-	-	-	-	-	-	-
7 Muntilan	-	-	-	-	-	-	-	-	-
8 Mungkid	-	2	2	-	230	230	-	26	26
9 Sawangan	-	-	-	-	-	-	-	-	-
10 Candimulyo	-	-	-	-	-	-	-	-	-
11 Mertoyudan	-	-	-	-	-	-	-	-	-
12 Tempuran	-	1	1	-	772	772	-	29	29
13 Kajoran	-	-	-	-	-	-	-	-	-
14 Kaliangkrik	-	-	-	-	-	-	-	-	-
15 Bandongan	-	-	-	-	-	-	-	-	-
16 Windusari	-	-	-	-	-	-	-	-	-
17 Secang	-	-	-	-	-	-	-	-	-
18 Tegalrejo	-	-	-	-	-	-	-	-	-
19 Pakis	-	-	-	-	-	-	-	-	-
20 Grabag	-	-	-	-	-	-	-	-	-
21 Ngablak	-	-	-	-	-	-	-	-	-
<b>Kab. Magelang</b>	<b>-</b>	<b>3</b>	<b>3</b>	<b>-</b>	<b>1 002</b>	<b>1 002</b>	<b>-</b>	<b>55</b>	<b>55</b>

Sumber/Source: Perguruan Tinggi-Perguruan Tinggi di Kabupaten Magelang/ Universities in Magelang Regency

**Tabel**  
**Table** 4.1.16

**Jumlah Sekolah, Murid, Guru, dan Rasio Murid-Guru Madrasah Diniyah Menurut Kecamatan di Kabupaten Magelang, 2021**  
**Number of Schools, Pupils, Teachers, and School-Teacher Ratio of Madrasah Diniyah by Subdistrict in Magelang Regency, 2021**

	Kecamatan Subdistrict	Sekolah Schools	Murid Pupils	Guru Teachers	Rasio Murid- Guru/Pupil- Teacher Ratio
	(1)	(2)	(3)	(4)	(5)
1	Salaman	16	439	30	14,6
2	Borobudur	12	580	60	9,7
3	Ngluwar	15	1 009	198	5,1
4	Salam	14	855	67	12,8
5	Srumbung	6	378	39	9,7
6	Dukun	2	45	3	15
7	Muntilan	16	1 608	310	5,2
8	Mungkid	7	356	43	8,3
9	Sawangan	3	152	13	11,7
10	Candimulyo	12	868	90	9,6
11	Mertoyudan	13	810	45	18
12	Tempuran	16	1 243	134	9,3
13	Kajoran	22	1 302	200	6,5
14	Kaliangkrik	12	568	27	21
15	Bandongan	15	817	80	10,2
16	Windusari	9	611	25	24,4
17	Secang	18	1 002	44	22,8
18	Tegalrejo	26	2 252	235	9,6
19	Pakis	15	792	44	18
20	Grabag	17	1 176	120	9,8
21	Ngablak	5	290	43	6,7
	<b>Jumlah 2022</b>	<b>271</b>	<b>17 153</b>	<b>1 850</b>	<b>9,27</b>
	<b>Jumlah 2021</b>	<b>261</b>	<b>16 768</b>	<b>1 782</b>	<b>9,41</b>
	<b>Jumlah 2020</b>	<b>224</b>	<b>15 723</b>	<b>1 699</b>	<b>9,25</b>
	<b>Jumlah 2019</b>	<b>213</b>	<b>16 216</b>	<b>1 656</b>	<b>9,79</b>
	<b>Jumlah 2018</b>	<b>136</b>	<b>8 667</b>	<b>742</b>	<b>11,68</b>
	<b>Jumlah 2017</b>	<b>206</b>	<b>15 569</b>	<b>1 537</b>	<b>10,13</b>
	<b>Jumlah 2016</b>	<b>206</b>	<b>15 569</b>	<b>1 537</b>	<b>10,13</b>

Sumber/Source: Kantor Kementerian Agama Kabupaten Magelang/ Religious Affairs of Magelang Regency



**Tabel 4.1.17** Jumlah Lembaga Pendidikan Qur'an, Pendidik dan Santri Menurut Kecamatan di Kabupaten Magelang, 2022  
**Table** Number of Qur'an Education Institutions, Teachers and Santri by District in Magelang Regency, 2022

Kecamatan Subdistrict	Lembaga Pendidikan Al-Quran Qur'an Education Institutions	Pendidik dan Tenaga Pendidikan Teachers	Santri Santri
(1)	(2)	(3)	(4)
1 Salaman	125	625	5 625
2 Borobudur	175	875	7 875
3 Ngluwar	84	420	3 780
4 Sa l a m	87	435	3 915
5 Srumbung	107	535	4 815
6 D u k u n	85	425	3 825
7 Muntilan	134	670	6 030
8 Mungkid	140	980	8 820
9 Sawangan	129	645	5 805
10 Candimulyo	172	860	7 740
11 Mertoyudan	115	805	7 245
12 Tempuran	90	630	5 670
13 Kajoran	114	570	5 130
14 Kaliangkrik	111	555	4 995
15 Bandongan	139	973	8 757
16 Windusari	66	330	2 970
17 Secang	178	890	8 010
18 Tegalrejo	99	594	5 346
19 Pakis	77	385	3 465
20 Grabag	144	720	6 480
21 Ngablak	97	485	4 365
<b>Jumlah / Total 2021</b>	<b>2 468</b>	<b>13 407</b>	<b>120 663</b>

Sumber/Source: Kantor Kementerian Agama Kabupaten Magelang/ Religious Affairs of Magelang Regency

**Tabel**  
**Table** 4.1.18**Jumlah Sekolah, Murid, Guru, dan Rasio Murid-Guru Pondok Pesantren Menurut Kecamatan di Kabupaten Magelang, 2022**  
**Number of Schools, Pupils, Teachers, and School-Teacher Ratio of Pondok Pesantren by Subdistrict in Magelang Regency, 2022**

	<b>Kecamatan Subdistrict</b>	<b>Sekolah Schools</b>	<b>Murid Pupils</b>	<b>Guru Teachers</b>	<b>Rasio Murid- Guru/Pupil- Teacher Ratio</b>
	(1)	(2)	(3)	(4)	(5)
1	Salaman	30	2 969	282	10,5
2	Borobudur	10	681	99	6,9
3	Ngluwar	13	1 074	116	9,3
4	Salam	13	1 346	99	13,6
5	Srumbung	9	605	57	10,6
6	Dukun	7	1 084	126	8,6
7	Muntilan	18	1 230	115	10,7
8	Mungkid	12	2 692	336	8
9	Sawangan	10	1 848	145	12,7
10	Candimulyo	6	145	18	8,1
11	Mertoyudan	14	1 146	142	8,1
12	Tempuran	32	2 136	336	6,4
13	Kajoran	26	1 155	130	8,9
14	Kaliangkrik	19	1 793	177	10,1
15	Bandongan	23	1 865	320	5,8
16	Windusari	29	2 151	164	13,1
17	Secang	19	6 054	454	13,3
18	Tegalrejo	35	13 662	1327	10,3
19	Pakis	10	1 042	116	1,9
20	Grabag	35	3 380	451	7,5
21	Ngablak	4	294	34	8,6
	<b>Jumlah 2022</b>	<b>374</b>	<b>48 352</b>	<b>5 044</b>	<b>9,59</b>
	<b>Jumlah 2021</b>	<b>368</b>	<b>49 307</b>	<b>5 024</b>	<b>9,81</b>
	<b>Jumlah 2020</b>	<b>299</b>	<b>43 016</b>	<b>3 494</b>	<b>12,31</b>
	<b>Jumlah 2019</b>	<b>297</b>	<b>39 037</b>	<b>3 428</b>	<b>11,39</b>
	<b>Jumlah 2018</b>	<b>271</b>	<b>37 853</b>	<b>3 087</b>	<b>12,26</b>
	<b>Jumlah 2017</b>	<b>285</b>	<b>43 955</b>	<b>3 793</b>	<b>11,59</b>

Sumber/Source: Kantor Kementerian Agama Kabupaten Magelang/ Religious Affairs of Magelang Regency

**Tabel**  
**Table** 4.1.19**Persentase Penduduk Usia 7–24 Tahun Menurut Jenis Kelamin, Kelompok Umur Sekolah, dan Partisipasi Sekolah di Kabupaten Magelang, 2022****Percentage of Population Aged 7-24 Years by Sex, Age Group, and School Participation in Magelang Regency, 2022**

Jenis Kelamin dan Kelompok Umur Sekolah <i>Sex and School Age Group</i>	Partisipasi Sekolah/School Participation		
	Tidak/Belum Pernah Sekolah <i>Not/Never Attending School</i>	Masih Sekolah <i>Attending School</i>	Tidak Sekolah Lagi <i>Not Attending School Anymore</i>
(1)	(2)	(3)	(4)
<b>Laki-Laki/Male</b>			
7-12 tahun/years	-	100,00	-
13-15 tahun/years	-	97,48	2,52
16-18 tahun/years	0,91	69,53	29,56
19-24 tahun/years	0,00	23,09	76,91
7-24 tahun/years	0,15	67,49	32,36
<b>Perempuan/Female</b>			
7-12 tahun/years	0,43	99,57	0,00
13-15 tahun/years	0,00	97,90	2,10
16-18 tahun/years	0,00	76,30	23,70
19-24 tahun/years	0,62	16,67	82,70
7-24 tahun/years	0,36	67,27	32,38
<b>Laki-laki+Perempuan/Male+Female</b>			
7-12 tahun/years	0,21	99,79	0,00
13-15 tahun/years	0,00	97,69	2,31
16-18 tahun/years	0,45	72,95	26,60
19-24 tahun/years	0,30	19,99	79,70
7-24 tahun/years	0,25	67,38	32,37

Sumber/Source: Survei Sosial Ekonomi Nasional Kor/ National Socio Economic Survey kor

**Tabel**  
**Table** 4.1.20

**Angka Partisipasi Sekolah (APS) Menurut Kelompok Umur Sekolah di Kabupaten Magelang, 2018- 2022**  
**School Participation Rate by School Age Group in Magelang Regency, 2018 - 2022**

Kelompok Umur Sekolah <i>School Age Group</i>	2018	2019	2020	2021	2022
(1)	(2)	(3)	(4)	(5)	(6)
7 - 12 Tahun/ <i>years</i>	99,81	99,91	99,59	99,96	99,79
13 - 15 Tahun/ <i>years</i>	96,78	97,41	97,14	97,11	97,69
16 - 18 Tahun/ <i>years</i>	68,05	68,36	68,50	84,15	72,95
19 - 24 Tahun/ <i>years</i>	...	...	20,35	...	...
15 - 24 Tahun/ <i>years</i>	...	...	69,43	...	...

Sumber/*Source*: Survei Sosial Ekonomi Nasional Kor/ *National Socio Economic Survey kor*

**Tabel 4.1.21** **Profil Perpustakaan Daerah Kabupaten Magelang, 2018-2022**  
**Table** **4.1.21** **Profil of Regional Library of Magelang Regency, 2018-2022**

Uraian Description	2018	2019	2020	2021) <sup>1</sup>	2022
(1)	(2)	(3)	(4)	(5)	(6)
Jumlah Pengunjung/ <i>Number of Visitors</i>	76 548	95 965	22 690	53 093	62,630
Jumlah Eksemplar Koleksi/ <i>Number of Collection Copies</i>	61 030	64 120	44 900	45 648	46 974
Jumlah Judul Koleksi/ <i>Number of Collection Titles</i>	27 230	27 745	26 365	26 773	27 217
Jumlah Anggota/ <i>Number of Members</i>	4 227	3 912	4 210	4 569	1 183
Jumlah Peminjam/ <i>Number of Borrowers</i>	12 105	11 277	899	-	816
Jumlah Buku yang Dipinjam/ <i>Number of Borrowed Books</i>	16 892	20 803	2 176	-	2 400
Jumlah Perpustakaan / <i>Number of Libraries</i>	797	841	854	884	890

Catatan/Note: <sup>1</sup> Tahun 2021 pada masa pandemi Covid19 dimana untuk pengunjung merupakan pengunjung offline dan online, untuk peminjaman buku tidak beroperasi/In 2021 during the Covid19 pandemic where visitors are offline and online visitors, book lending is not operating

Sumber/Source: Dinas Perpustakaan dan Kearsipan Kabupaten Magelang/ *Library and Archives Service of Magelang Regency*

**Tabel**  
**Table** 4.1.22

**Jumlah Pengunjung Perpustakaan Daerah Kabupaten  
Magelang, 2022**  
*Number of Visitors of Regional Library of Magelang Regency,  
2022*

Bulan/Mouth	Pengunjung/Visitor
(1)	(2)
Januari/January	2 494
Februari/February	6 283
Maret/March	4 846
April/April	5 813
Mei/May	4 170
Juni/June	4 682
Juli/July	4 267
Agustus/August	7 121
September/September	4 924
Oktober/October	4 739
November/November	5 926
Desember/December	7 095
<b>Tahun 2020</b>	<b>62 360</b>

Sumber/Source: Dinas Perpustakaan dan Kearsipan Kabupaten Magelang/ Library and Archives Service of Magelang Regency

## 4.2 KESEHATAN HEALTH

**Tabel 4.2.1** Jumlah Desa/Kelurahan yang Memiliki Sarana Kesehatan Menurut Kecamatan di Kabupaten Magelang, 2019 - 2021  
*Number of Villages Having Health Facilities by Subdistrict in Magelang Regency, 2019- 2021*

Kecamatan Subdistrict	Rumah Sakit Hospital			Rumah Sakit Bersalin Maternity Hospital		
	2019	2020	2021	2019	2020	2021
(1)	(2)	(3)	(4)	(5)	(6)	(7)
1 Salaman	–	–	–	–	–	–
2 Borobudur	–	–	–	–	–	–
3 Ngluwar	–	–	–	–	–	–
4 Salam	–	–	–	–	–	–
5 Srumbung	–	–	–	–	–	–
6 Dukun	–	–	–	–	–	–
7 Muntilan	2	2	2	–	–	–
8 Mungkid	1	1	1	–	–	–
9 Sawangan	–	–	–	–	–	–
10 Candimulyo	–	–	–	–	–	–
11 Mertoyudan	–	1	1	–	–	–
12 Tempuran	–	–	–	–	–	–
13 Kajoran	–	–	–	–	–	–
14 Kaliangkrik	–	–	–	–	–	–
15 Bandongan	–	–	–	–	–	–
16 Windusari	–	–	–	–	–	–
17 Secang	–	–	–	–	–	–
18 Tegalrejo	1	1	1	–	–	–
19 Pakis	–	–	–	–	–	–
20 Grabag	–	–	–	–	–	–
21 Ngablak	–	–	–	–	–	–
<b>Kab. Magelang</b>	<b>4</b>	<b>5</b>	<b>5</b>	<b>–</b>	<b>–</b>	<b>–</b>

Lanjutan Tabel/*Continued Table 4.2.1*

Kecamatan Subdistrict	Poliklinik Polyclinic			Puskesmas Public Health Center		
	2019	2020	2021	2019	2020	2021
(1)	(8)	(9)	(10)	(11)	(12)	(13)
1 Salaman	1	1	1	2	2	2
2 Borobudur	1	1	1	1	1	1
3 Ngluwar	1	1	1	1	1	1
4 Salam	3	3	3	1	1	1
5 Srumbung	–	–	–	1	1	1
6 Dukun	–	–	–	1	1	1
7 Muntilan	1	1	3	2	2	2
8 Mungkid	1	1	2	2	2	2
9 Sawangan	–	–	–	2	2	2
10 Candimulyo	1	1	1	1	1	1
11 Mertoyudan	5	5	5	2	2	2
12 Tempuran	1	1	1	1	1	1
13 Kajoran	–	–	–	2	2	2
14 Kaliangkrik	1	1	1	1	1	–
15 Bandongan	1	1	2	1	1	1
16 Windusari	–	–	–	1	1	1
17 Secang	1	2	3	2	2	2
18 Tegalrejo	1	1	2	1	1	1
19 Pakis	–	–	–	1	1	1
20 Grabag	1	1	1	2	2	2
21 Ngablak	–	–	–	1	1	1
<b>Kab. Magelang</b>	<b>20</b>	<b>21</b>	<b>27</b>	<b>29</b>	<b>29</b>	<b>28</b>



Lanjutan Tabel/Continued Table 4.2.1

Kecamatan Subdistrict	Puskesmas Pembantu Subsidiary of Public Health Center			Apotek Pharmacy		
	2019	2020	2021	2019	2020	2021
(1)	(14)	(15)	(16)	(17)	(18)	(19)
1 Salaman	5	5	5	4	4	3
2 Borobudur	4	4	4	2	2	2
3 Ngluwar	3	3	3	2	2	1
4 Salam	3	3	3	3	3	3
5 Srumbung	3	3	3	2	2	2
6 Dukun	3	3	3	1	1	1
7 Muntilan	2	2	2	6	6	6
8 Mungkid	2	2	2	5	5	6
9 Sawangan	3	3	3	2	3	3
10 Candimulyo	3	3	3	–	1	2
11 Mertoyudan	1	1	1	8	8	9
12 Tempuran	3	3	3	3	3	3
13 Kajoran	4	4	4	–	–	–
14 Kaliangkrik	2	2	2	2	2	2
15 Bandongan	3	3	3	2	2	2
16 Windusari	3	3	3	–	1	1
17 Secang	3	3	3	4	4	4
18 Tegalrejo	2	2	2	1	1	1
19 Pakis	3	4	4	1	1	1
20 Grabag	2	3	3	2	2	2
21 Ngablak	3	3	3	1	1	1
<b>Kab. Magelang</b>	<b>60</b>	<b>62</b>	<b>62</b>	<b>51</b>	<b>54</b>	<b>55</b>

Catatan/Note: 1 Desa pada tabel ini termasuk Unit Permukiman Transmigrasi (UPT) yang masih dibina oleh kementerian terkait dan nagari di Provinsi Sumatera Barat/ Villages in this table include Transmigration Settlement Unit which is still fostered by the relevant ministries and the nagari in the Province of Sumatera Barat

Sumber/Source: BPS, Pendataan Potensi Desa (Podes)/BPS-Statistics Indonesia, Village Potential Data Collecting

**Tabel**  
**Table** 4.2.2**Jumlah Tenaga Kesehatan Menurut Puskesmas di Kabupaten Magelang, 2022**  
**Number of Health Personnel by Public Health Center in Magelang Regency, 2022**

	<b>Kecamatan Subdistrict</b>	<b>Dokter Spesialis Specialist Doctors</b>	<b>Dokter Umum Generalist Doctors</b>	<b>Dokter Gigi Dentist</b>
	(1)	(2)	(3)	(4)
1	Salaman I	-	7	2
2	Salaman II	-	3	2
3	Borobudur	-	5	2
4	Ngluwar	-	2	1
5	Salam	-	2	2
6	Srumbung	-	1	1
7	Dukun	-	3	1
8	Sawangan I	-	1	2
9	Sawangan II	-	3	2
10	Muntilan I	-	6	2
11	Muntilan II	-	3	2
12	Mungkid	-	1	1
13	Mertoyudan I	-	3	2
14	Mertoyudan II	-	2	1
15	Kota Mungkid	-	2	1
16	Tempuran	-	3	3
17	Kajoran I	-	4	1
18	Kajoran II	-	3	1
19	Kaliangkrik	-	3	1
20	Bandongan	-	2	1
21	Candimulyo	-	2	2
22	Pakis	-	3	1
23	Ngablak	-	5	2
24	Grabag I	-	2	1
25	Grabag II	-	2	1
26	Tegalrejo	-	2	-
27	Secang I	-	3	1
28	Secang II	-	3	3
29	Windusari	-	3	2
	<b>Jumlah/ Total</b>	-	<b>84</b>	<b>44</b>

Lanjutan Tabel/Continued Table 4.2.2

	<b>Puskesmas Public Health Center</b>	<b>Perawat Nurse</b>	<b>Bidan Midwife</b>	<b>Perawat Gigi</b>	<b>Tenaga Kefarmasian Pharmacist</b>	<b>Apoteker</b>
	(1)	(5)	(6)	(7)	(8)	(9)
1	Salaman I	42	30	4	14	5
2	Salaman II	5	13	2	1	-
3	Borobudur	19	32	2	2	1
4	Ngluwar	5	12	1	2	-
5	Salam	11	15	1	2	-
6	Srumbung	6	19	1	1	-
7	Dukun	12	18	1	1	-
8	Sawangan I	6	9	1	1	-
9	Sawangan II	8	9	1	2	-
10	Muntilan I	17	20	4	4	1
11	Muntilan II	8	20	1	2	-
12	Mungkid	7	8	1	1	-
13	Mertoyudan I	8	19	1	2	-
14	Mertoyudan II	11	25	1	0	-
15	Kota Mungkid	6	18	1	2	1
16	Tempuran	11	31	1	2	-
17	Kajoran I	11	18	1	2	-
18	Kajoran II	13	27	1	1	-
19	Kaliangkrik	8	19	1	1	-
20	Bandongan	10	16	1	3	2
21	Candimulyo	8	23	0	1	-
22	Pakis	9	22	1	2	-
23	Ngablak	19	36	3	9	4
24	Grabag I	10	13	1	1	-
25	Grabag II	6	19	1	1	-
26	Tegalrejo	7	11	1	1	-
27	Secang I	8	15	1	2	1
28	Secang II	9	14	1	2	-
29	Windusari	7	10	1	0	-
	<b>Jumlah/ Total</b>	<b>307</b>	<b>541</b>	<b>38</b>	<b>65</b>	<b>15</b>

Lanjutan Tabel/*Continued Table 4.2.2*

Puskesmas <i>Public Health Center</i>	Tenaga Kesehatan Masyarakat <i>Public Health Worker</i>	Tenaga Kesehatan Lingkungan <i>Environmental Health Worker</i>	Tenaga Gizi <i>Nutritionist</i>	Tenaga Terapi Fisik	Radiografer
(1)	(10)	(11)	(12)	(13)	(14)
1 Salaman I	3	4	5	1	1
2 Salaman II	1	0	2	-	-
3 Borobudur	1	1	3	-	-
4 Ngluwar	1	1	1	-	-
5 Salam	2	1	1	-	-
6 Srumbung	1	1	2	-	-
7 Dukun	2	1	2	-	-
8 Sawangan I	1	2	2	-	-
9 Sawangan II	1	1	2	-	-
10 Muntilan I	1	2	2	-	-
11 Muntilan II	1	1	2	-	-
12 Mungkid	1	1	1	-	-
13 Mertoyudan I	2	2	1	-	-
14 Mertoyudan II	1	1	1	-	-
15 Kota Mungkid	1	2	2	-	-
16 Tempuran	2	1	2	-	-
17 Kajoran I	1	1	2	1	-
18 Kajoran II	1	2	2	-	-
19 Kaliangkrik	3	1	1	-	-
20 Bandongan	1	2	2	-	-
21 Candimulyo	1	2	1	-	-
22 Pakis	1	2	2	-	-
23 Ngablak	3	3	3	-	2
24 Grabag I	-	2	1	-	-
25 Grabag II	1	2	1	-	-
26 Tegalrejo	-	1	1	-	-
27 Secang I	-	1	1	-	-
28 Secang II	2	1	1	-	-
29 Windusari	1	1	1	-	-
<b>Jumlah/ Total</b>	<b>37</b>	<b>43</b>	<b>50</b>	<b>2</b>	<b>3</b>

Lanjutan Tabel/Continued Table 4.2.2

Puskesmas Public Health Center	Radioterapis	Teknisi Elektromedis	Teknisi Gigi	Ahli Teknologi Lab.Medik/ Analisis Kesehatan	Refraksionis Optisien
(1)	(15)	(16)	(17)	(18)	(19)
1 Salaman I	-	2	-	7	-
2 Salaman II	-	-	-	2	-
3 Borobudur	-	1	-	2	-
4 Ngluwar	-	-	-	2	-
5 Salam	-	-	-	2	-
6 Srumbung	-	-	-	2	-
7 Dukun	-	-	-	1	-
8 Sawangan I	-	-	-	2	-
9 Sawangan II	-	-	-	1	-
10 Muntilan I	-	-	-	1	-
11 Muntilan II	-	-	-	2	-
12 Mungkid	-	-	-	1	-
13 Mertoyudan I	-	-	-	1	-
14 Mertoyudan II	-	-	-	1	-
15 Kota Mungkid	-	-	-	2	-
16 Tempuran	-	1	-	2	-
17 Kajoran I	-	-	-	2	-
18 Kajoran II	-	-	-	2	-
19 Kaliangkrik	-	-	-	2	-
20 Bandongan	-	-	-	1	-
21 Candimulyo	-	-	-	1	-
22 Pakis	-	1	-	1	-
23 Ngablak	-	-	-	2	-
24 Grabag I	-	-	-	1	-
25 Grabag II	-	-	-	2	-
26 Tegalrejo	-	-	-	1	-
27 Secang I	-	1	-	1	-
28 Secang II	-	1	-	2	-
29 Windusari	-	-	-	1	-
<b>Jumlah/ Total</b>	<b>-</b>	<b>7</b>	<b>-</b>	<b>50</b>	<b>-</b>

Lanjutan Tabel/*Continued Table 4.2.2*

Puskesmas <i>Public Health Center</i>	Ortetik Prostetik	Rekam Medis dan Informasi Kesehatan	Teknisi Transfusi Darah	Teknisi Kardiovaskuler	Jumlah
(1)	(20)	(21)	(22)	(23)	(24)
1 Salaman I	-	3	-	-	130
2 Salaman II	-	1	-	-	32
3 Borobudur	-	1	-	-	72
4 Ngluwar	-	2	-	-	30
5 Salam	-	2	-	-	41
6 Srumbung	-	1	-	-	36
7 Dukun	-	1	-	-	43
8 Sawangan I	-	1	-	-	28
9 Sawangan II	-	1	-	-	31
10 Muntilan I	-	1	-	-	61
11 Muntilan II	-	1	-	-	43
12 Mungkid	-	2	-	-	25
13 Mertoyudan I	-	1	-	-	42
14 Mertoyudan II	-	1	-	-	45
15 Kota Mungkid	-	1	-	-	39
16 Tempuran	-	1	-	-	60
17 Kajoran I	-	1	-	-	45
18 Kajoran II	-	1	-	-	54
19 Kaliangkrik	-	1	-	-	41
20 Bandongan	-	1	-	-	42
21 Candimulyo	-	1	-	-	42
22 Pakis	-	2	-	-	47
23 Ngablak	-	1	-	-	92
24 Grabag I	-	2	-	-	34
25 Grabag II	-	1	-	-	37
26 Tegalrejo	-	1	-	-	26
27 Secang I	-	1	-	-	36
28 Secang II	-	3	-	-	42
29 Windusari	-	1	-	-	28
<b>Jumlah/ Total</b>	<b>-</b>	<b>38</b>	<b>-</b>	<b>-</b>	<b>1286</b>

Sumber/*Source*: Dinas Kesehatan Kabupaten Magelang/*Health Service of Magelang Regency*

**Tabel**  
**Table 4.2.3**

**Jumlah Rumah Sakit Umum, Rumah Sakit Khusus, Puskesmas, Klinik Pratama, dan Posyandu, Klinik/Balai Kesehatan, Polindes Menurut Kecamatan di Kabupaten Magelang, 2021 dan 2022**

*Number of General Hospital, Specialized Hospital, Public Health Center, Primary Clinic, Integrated Health Post, Clinic/Health Center, Village Maternity by Subdistrict in Magelang Regency, 2021 and 2022*

Kecamatan Subdistrict	Rumah Sakit Umum General Hospital		Rumah Sakit Khusus Specialized Hospital		Puskesmas Rawat Inap Public Health Center with Inpatient Care	
	2021	2022	2021	2022	2021	2022
(1)	(2)	(3)	(4)	(5)	(6)	(7)
1 Salaman	-	-	-	-	1	1
2 Borobudur	-	-	-	-	1	1
3 Ngluwar	-	-	-	-	-	-
4 Salam	-	-	-	-	-	-
5 Srumbung	-	-	-	-	-	-
6 Dukun	-	-	-	-	-	-
7 Muntilan	3	3	-	-	-	-
8 Mungkid	-	1	-	-	-	-
9 Sawangan	-	-	-	-	1	1
10 Candimulyo	-	-	-	-	-	-
11 Mertoyudan	-	1	-	-	-	-
12 Tempuran	-	-	-	-	-	-
13 Kajoran	-	-	-	-	1	1
14 Kaliangkrik	-	-	-	-	1	1
15 Bandongan	-	-	-	-	-	-
16 Windusari	-	-	-	-	-	-
17 Secang	-	-	-	-	-	-
18 Tegalrejo	1	1	-	-	-	-
19 Pakis	-	-	-	-	1	1
20 Grabag	-	-	-	-	1	1
21 Ngablak	-	-	-	-	-	-
<b>Kab. Magelang</b>	<b>4</b>	<b>6</b>	<b>-</b>	<b>-</b>	<b>7</b>	<b>7</b>

Lanjutan Tabel/*Continued Table* 4.2.3

Kecamatan Subdistrict	Puskesmas Tanpa Rawat Inap Public Health Center without Inpatient Care		Klinik Pratama Primary Clinic		Klinik Utama/Main Clinic	
	2021	2022	2021	2022	2021	2022
(1)	(8)	(9)	(10)	(11)	(12)	(13)
1 Salaman	1	1	2	2	-	-
2 Borobudur	-	-	-	1	-	-
3 Ngluwar	1	1	1	1	-	-
4 Salam	1	1	3	2	-	-
5 Srumbung	1	1	-	-	-	-
6 Dukun	1	1	-	-	-	-
7 Muntilan	2	2	2	5	-	4
8 Mungkid	2	2	1	2	-	-
9 Sawangan	1	1	-	-	-	-
10 Candimulyo	1	1	1	1	-	-
11 Mertoyudan	2	2	10	15	-	4
12 Tempuran	1	1	1	-	-	-
13 Kajoran	1	1	-	-	-	-
14 Kaliangkrik	-	-	1	1	-	-
15 Bandongan	1	1	2	2	-	-
16 Windusari	1	1	-	-	-	-
17 Secang	2	2	2	2	-	1
18 Tegalrejo	1	1	-	1	-	-
19 Pakis	-	-	-	-	-	-
20 Grabag	1	1	1	1	-	1
21 Ngablak	1	1	-	-	-	-
<b>Kab. Magelang</b>	<b>22</b>	<b>22</b>	<b>27</b>	<b>36</b>	<b>-</b>	<b>10</b>



Lanjutan Tabel/Continued Table 4.2.3

Kecamatan Subdistrict	Posyandu Integrated Health Post		Poliklinik Kesehatan Desa/Village Health Polyclinic	
	2021	2022	2021	2022
(1)	(14)	(15)	(16)	(17)
1 Salaman	134	136	14	15
2 Borobudur	92	131	13	15
3 Ngluwar	40	74	6	6
4 Salam	102	107	9	9
5 Srumbung	141	142	14	16
6 Dukun	60	84	14	14
7 Muntilan	16	121	10	10
8 Mungkid	106	147	11	13
9 Sawangan	28	102	13	12
10 Candimulyo	57	94	11	11
11 Mertoyudan	13	156	6	11
12 Tempuran	63	80	9	8
13 Kajoran	29	123	23	23
14 Kaliangkrik	68	99	15	18
15 Bandongan	112	126	9	10
16 Windusari	80	104	15	13
17 Secang	24	171	13	11
18 Tegalrejo	20	131	12	11
19 Pakis	86	90	14	15
20 Grabag	33	155	21	22
21 Ngablak	91	94	12	11
<b>Kab. Magelang</b>	<b>1 395</b>	<b>2 467</b>	<b>264</b>	<b>274</b>

Sumber/Source: Dinas Kesehatan Kabupaten Magelang/Health Service of Magelang Regency

**Tabel**  
**Table** 4.2.4**Jumlah Kunjungan Ibu Hamil Menurut Puskesmas di Kabupaten Magelang, 2022**  
**Number of Visits of Pregnant Women by Public Health Center in Magelang Regency, 2022**

<b>Puskesmas/Public Health Center</b>	<b>Kunjungan 1 (K1)</b>	<b>Kunjungan 4 (K4)</b>
(1)	(2)	(3)
1 Salaman I	561	502
2 Salaman II	410	378
3 Borobudur	848	788
4 Ngluwar	365	293
5 Salam	612	551
6 Srumbung	541	489
7 Dukun	484	435
8 Sawangan I	373	314
9 Sawangan II	364	336
10 Muntilan I	316	313
11 Muntilan II	445	445
12 Mungkid	794	733
13 Mertoyudan I	553	528
14 Mertoyudan II	704	682
15 Kota Mungkid	244	206
16 Tempuran	813	726
17 Kajoran I	544	504
18 Kajoran II	350	330
19 Kaliangkrik	905	839
20 Bandongan	732	695
21 Candimulyo	685	665
22 Pakis	704	700
23 Ngablak	507	474
24 Grabag I	1032	954
25 Grabag II	394	368
26 Tegalrejo	572	565
27 Secang I	1069	998
28 Secang II	489	443
29 Windusari	685	676
<b>Jumlah/ Total</b>	<b>17 095</b>	<b>15 930</b>

Sumber/Source: Dinas Kesehatan Kabupaten Magelang/Health Service of Magelang Regency

**Tabel**  
**Table 4.2.5****Jumlah Ibu Bersalin yang Mendapat Pertolongan Tenaga Kesehatan Menurut Puskesmas di Kabupaten Magelang, 2022****Number of Maternity Women who Got Help by Health Personnel by Public Health Center in Magelang Regency, 2022**

	<b>Puskesmas Public Health Center</b>	<b>Ibu Bersalin Maternity Women</b>	<b>Ibu Bersalin yang Mendapat Pertolongan Tenaga Kesehatan</b>	<b>Persentase Percentage</b>
	(1)	(2)	(3)	(4)
1	Salaman I	489	489	100
2	Salaman II	384	384	100
3	Borobudur	746	746	100
4	Ngluwar	313	313	100
5	Salam	482	482	100
6	Srumbung	500	500	100
7	Dukun	468	468	100
8	Sawangan I	332	332	100
9	Sawangan II	315	315	100
10	Muntilan I	309	309	100
11	Muntilan II	435	435	100
12	Mungkid	660	660	100
13	Mertoyudan I	519	519	100
14	Mertoyudan II	658	658	100
15	Kota Mungkid	178	178	100
16	Tempuran	636	636	100
17	Kajoran I	486	486	100
18	Kajoran II	313	313	100
19	Kaliangkrik	847	847	100
20	Bandongan	681	681	100
21	Candimulyo	649	649	100
22	Pakis	685	685	100
23	Ngablak	451	451	100
24	Grabag I	872	872	100
25	Grabag II	336	336	100
26	Tegalrejo	563	563	100
27	Secang I	998	998	100
28	Secang II	434	434	100
29	Windusari	654	654	100
	<b>Jumlah/ Total</b>	<b>15 393</b>	<b>15 393</b>	<b>100</b>

Sumber/Source: Dinas Kesehatan Kabupaten Magelang/Health Service of Magelang Regency

**Tabel**  
**Table 4.2.6**

**Jumlah Ibu Bersalin yang Mendapat Pelayanan Kesehatan Nifas dan Mendapat Vitamin A Menurut Puskesmas di Kabupaten Magelang, 2022**  
**Number of Maternity Women who Got Postpartum Service and Vitamin A by Public Health Center in Magelang Regency, 2022**

	<b>Puskesmas Public Health Center</b>	<b>Ibu Bersalin yang Mendapat Pelayanan Kesehatan Nifas</b>	<b>Ibu Bersalin yang Mendapat Vitamin A</b>
	<b>(1)</b>	<b>(2)</b>	<b>(3)</b>
1	Salaman I	489	489
2	Salaman II	384	384
3	Borobudur	746	746
4	Ngluwar	313	313
5	Salam	482	482
6	Srumbung	500	500
7	Dukun	468	468
8	Sawangan I	332	332
9	Sawangan II	315	315
10	Muntilan I	309	309
11	Muntilan II	435	435
12	Mungkid	660	660
13	Mertoyudan I	519	519
14	Mertoyudan II	658	658
15	Kota Mungkid	178	178
16	Tempuran	636	636
17	Kajoran I	486	486
18	Kajoran II	313	313
19	Kaliangkrik	847	847
20	Bandongan	681	681
21	Candimulyo	649	649
22	Pakis	685	685
23	Ngablak	451	451
24	Grabag I	872	872
25	Grabag II	336	336
26	Tegalrejo	563	563
27	Secang I	998	998
28	Secang II	434	434
29	Windusari	654	654
	<b>Jumlah/ Total</b>	<b>15 393</b>	<b>15 393</b>

Sumber/Source: Dinas Kesehatan Kabupaten Magelang/Health Service of Magelang Regency

**Tabel**  
**Table 4.2.7****Jumlah Bayi dan Balita Menurut Puskesmas di Kabupaten Magelang, 2022**  
**Number of Babies and Children Under Five Years by Public Health Center in Magelang Regency, 2022**

<b>Puskesmas/Public Health Center</b>	<b>Bayi (6-11 Bulan)</b>	<b>Balita (12-59 Bulan)</b>	<b>Jumlah/Total</b>
(1)	(2)	(3)	(4)
1 Salaman I	264	2 187	2 451
2 Salaman II	202	1 509	1 711
3 Borobudur	373	3 389	3 762
4 Ngluwar	174	1 380	1 554
5 Salam	306	2 244	2 550
6 Srumbung	373	2 496	2 869
7 Dukun	259	2 504	2 763
8 Sawangan I	181	1 428	1 609
9 Sawangan II	151	1 190	1 341
10 Muntilan I	158	1 386	1 544
11 Muntilan II	150	1 830	1 980
12 Mungkid	411	3 115	3 526
13 Mertoyudan I	339	2 710	3 049
14 Mertoyudan II	368	2 729	3 097
15 Kota Mungkid	144	1 010	1 154
16 Tempuran	313	2 750	3 063
17 Kajoran I	277	1 994	2 271
18 Kajoran II	155	1 402	1 557
19 Kaliangkrik	403	3 637	4 040
20 Bandongan	507	3 438	3 945
21 Candimulyo	311	2 544	2 855
22 Pakis	248	3 005	3 253
23 Ngablak	189	2 140	2 329
24 Grabag I	487	3 819	4 306
25 Grabag II	236	1 749	1 985
26 Tegalrejo	369	2 727	3 096
27 Secang I	304	2 840	3 144
28 Secang II	227	1 752	1 979
29 Windusari	331	2 988	3 319
<b>Jumlah/ Total</b>	<b>8 210</b>	<b>67 892</b>	<b>76 102</b>

Sumber/Source: Dinas Kesehatan Kabupaten Magelang/Health Service of Magelang Regency

**Tabel**  
**Table 4.2.8****Jumlah Bayi dan Balita yang Mendapat Vitamin A Menurut Puskesmas di Kabupaten Magelang, 2022**  
**Number of Babies and Children Under Five Years who Had Vitamin A by Public Health Center in Magelang Regency, 2022**

Puskesmas Public Health Center		Bayi (6-11 Bulan)	Balita (12-59 Bulan)	Jumlah/ Total
(1)	(2)	(3)	(4)	
1	Salaman I	264	2 187	2 451
2	Salaman II	202	1 509	1 711
3	Borobudur	373	3 389	3 762
4	Ngluwar	174	1 380	1 554
5	Salam	306	2 244	2 550
6	Srumbung	373	2 496	2 869
7	Dukun	259	2 504	2 763
8	Sawangan I	181	1 428	1 609
9	Sawangan II	151	1 190	1 341
10	Muntilan I	158	1 386	1 544
11	Muntilan II	145	1 823	1 968
12	Mungkid	411	3 115	3 526
13	Mertoyudan I	317	2 434	2 751
14	Mertoyudan II	368	2 729	3 097
15	Kota Mungkid	144	1 010	1 154
16	Tempuran	313	2 750	3 063
17	Kajoran I	277	1 872	2 149
18	Kajoran II	154	1 402	1 556
19	Kaliangkrik	403	3 637	4 040
20	Bandongan	507	3 438	3 945
21	Candimulyo	311	2 544	2 855
22	Pakis	248	3 005	3 253
23	Ngablak	189	2 140	2 329
24	Grabag I	487	3 819	4 306
25	Grabag II	236	1 749	1 985
26	Tegalrejo	369	2 727	3 096
27	Secang I	304	2 840	3 144
28	Secang II	232	1 752	1 984
29	Windusari	331	2 988	3 319
<b>Jumlah/ Total</b>		<b>8 187</b>	<b>67 487</b>	<b>75 674</b>

Sumber/Source: Dinas Kesehatan Kabupaten Magelang/Health Service of Magelang Regency

**Tabel 4.2.9** **Persentase Balita yang Pernah Mendapat Imunisasi Menurut Jenis Imunisasi di Kabupaten Magelang, 2019-2022**  
**Percentage of Children Under Five Years who Had Immunization by Type of Immunization in Magelang Regency, 2019-2022**

Jenis Imunisasi The Type of Immunization	2019	2020	2021	2022
(1)	(2)	(3)	(4)	(5)
BCG	96,02	97,86	95,85	98,22
Campak/Morbili/MMR/ Measles	84,36	77,75	72,49	70,75
DPT		91,31	91,49	96,56
DPT 1 kali/time	0,83	...	...	...
DPT 2 kali/times	3,62	...	...	...
DPT 3+ kali/times	88,64	...	...	...
Polio		95,89	95,25	95,28
Polio 1 kali/time	2,73	...	...	...
Polio 2 kali/times	5,03	...	...	...
Polio 3+ kali/times	88,17	...	...	...
Hepatitis B		96,43	94,59	99,47
Hepatitis B 1 kali/time	4,58	...	...	...
Hepatitis B 2 kali/times	4,44	...	...	...
Hepatitis B 3+ kali/ times	85,69	...	...	...

Catatan/Note: <sup>1</sup> Data tidak tersedia/data not available

Sumber/Source: Survei Sosial Ekonomi Nasional Kor, Maret /National Socio Economic Survey Kor, March

**Tabel**  
**Table** 4.2.10**Jumlah Ibu Hamil yang Mendapat Tablet Zat Besi (Fe)  
Menurut Puskesmas di Kabupaten Magelang, 2022  
Number of Pregnant Women who Receiving Iron Supplement  
by Public Health Center in Magelang Regency, 2022**

Puskesmas Public Health Center	Ibu Hamil Pregnant Women	FE1 (30 Tablet)		FE3 (90 Tablet)	
		Ibu Hamil Pregnant Women	Persentase Percent	Ibu Hamil Pregnant Women	Persentase Percent
(1)	(2)	(3)	(4)	(5)	(6)
1 Salaman I	561	561	100,00	530	94,47
2 Salaman II	410	410	100,00	390	95,12
3 Borobudur	848	848	100,00	799	94,22
4 Ngluwar	365	365	100,00	330	90,41
5 Salam	612	612	100,00	569	92,97
6 Srumbung	541	541	100,00	500	92,42
7 Dukun	484	483	99,79	451	93,18
8 Sawangan I	373	373	100,00	329	88,20
9 Sawangan II	364	364	100,00	339	93,13
10 Muntilan I	316	316	100,00	306	96,84
11 Muntilan II	445	445	100,00	445	100,00
12 Mungkid	794	782	98,49	718	90,43
13 Mertoyudan I	553	553	100,00	553	100,00
14 Mertoyudan II	704	704	100,00	694	98,58
15 Kota Mungkid	244	236	96,72	221	90,57
16 Tempuran	813	813	100,00	848	104,31
17 Kajoran I	544	526	96,69	516	94,85
18 Kajoran II	350	346	98,86	341	97,43
19 Kaliangkrik	905	897	99,12	777	85,86
20 Bandongan	732	732	100,00	719	98,22
21 Candimulyo	685	673	98,25	629	91,82
22 Pakis	704	704	100,00	702	99,72
23 Ngablak	507	507	100,00	485	95,66
24 Grabag I	1 032	1 032	100,00	948	91,86
25 Grabag II	394	394	100,00	370	93,91
26 Tegalrejo	572	572	100,00	566	98,95
27 Secang I	1 069	1 081	101,12	1 002	93,73
28 Secang II	489	488	99,80	443	90,59
29 Windusari	685	685	100,00	685	100,00
<b>Jumlah/ Total</b>	<b>17 095</b>	<b>17 043</b>	<b>99,70</b>	<b>16 205</b>	<b>94,79</b>

Sumber/Source: Dinas Kesehatan Kabupaten Magelang/Health Service of Magelang Regency



**Tabel 4.2.11** Jumlah Kasus 10 Penyakit Terbanyak di Kabupaten Magelang, 2022  
**Table** *Number of Cases of The 10 Most Diseases in Magelang Regency, 2022*

Jenis Penyakit <i>The Type of Disease</i>	Jumlah Kasus <i>Number of Cases</i>
(1)	(2)
1. <i>Essential (primary) hypertension</i>	75 008
2. <i>Acute upper respiratory infection, unspecified</i>	61 847
3. <i>Acute nasopharyngitis [common cold]</i>	48 894
4. <i>Counselling, unspecified</i>	25 165
5. <i>Myalgia</i>	24 585
6. <i>Non-insulin-dependent diabetes mellitus without complications</i>	24 399
7. <i>Dyspepsia</i>	21 313
8. <i>Supervision of other normal pregnancy</i>	20 216
9. <i>Headache</i>	17 055
10. <i>General medical examination</i>	16 366

Sumber/Source: Dinas Kesehatan Kabupaten Magelang/Health Service of Magelang Regency

**Tabel**  
**Table** 4.2.12

**Jumlah Remaja Usia 15-24 Tahun yang Mendapat Penyuluhan Tentang Kesehatan Reproduksi (Kespro), HIV/AIDS, dan Keluarga Berencana (KB) Menurut Kecamatan di Kabupaten Magelang, 2022**

*Number of Young People Aged 15-24 Years who Had Counselling on Reproductive Health, HIV/AIDS, and Family Planning by Subdistrict in Magelang Regency, 2022*

Kecamatan Subdistrict	Penyuluhan Kespro Reproductive Health Counselling	Penyuluhan HIV/ AIDS HIV/AIDS Counselling	Penyuluhan KB Family Planning Counselling
(1)	(2)	(3)	(4)
1 Salaman	536	-	12
2 Borobudur	197	-	240
3 Ngluwar	186	-	96
4 Salam	123	-	360
5 Srumbung	450	-	204
6 Dukun	147	-	432
7 Muntilan	200	-	72
8 Mungkid	210	-	192
9 Sawangan	74	-	48
10 Candimulyo	313	-	492
11 Mertoyudan	404	-	156
12 Tempuran	101	-	242
13 Kajoran	651	-	348
14 Kaliangkrik	829	-	12
15 Bandongan	44	-	24
16 Windusari	254	-	240
17 Secang	67	-	96
18 Tegalrejo	59	-	120
19 Pakis	108	-	96
20 Grabag	467	-	192
21 Ngablak	852	-	360
<b>Jumlah/ Total 2022</b>	<b>6 272</b>	<b>-</b>	<b>4 034</b>
<b>Jumlah/ Total 2021</b>	<b>-</b>	<b>310</b>	<b>4 296</b>
<b>Jumlah/ Total 2020</b>	<b>-</b>	<b>-</b>	<b>4 567</b>

Sumber/Source: Dinas Kesehatan, Dinas Sosial Pengendalian Penduduk dan Keluarga Berencana, Pemberdayaan Perempuan dan Perlindungan Anak Kabupaten Magelang/ Public Health, Social, Population Control and Family Planning, Woman Empowerment and Child Protection Service of Magelang Regency

**Tabel**  
**Table** 4.2.13

**Jumlah Klinik Keluarga Berencana (KKB) dan Pos Pelayanan Keluarga Berencana Desa (PPKBD) Menurut Kecamatan di Kabupaten Magelang, 2022**  
**Number of Family Planning Clinics and Village Family Planning Service Units by Subdistrict in Magelang Regency, 2022**

Kecamatan Subdistrict	KKB Family Planning Clinics	PPKBD Village Family Planning Service Units
(1)	(2)	(3)
1 Salaman	4	20
2 Borobudur	3	20
3 Ngluwar	2	13
4 Salam	3	8
5 Srumbung	1	12
6 Dukun	1	17
7 Muntilan	7	15
8 Mungkid	5	14
9 Sawangan	2	15
10 Candimulyo	3	20
11 Mertoyudan	8	15
12 Tempuran	2	29
13 Kajoran	2	20
14 Kaliangkrik	2	14
15 Bandongan	3	19
16 Windusari	1	16
17 Secang	5	20
18 Tegalrejo	1	20
19 Pakis	1	16
20 Grabag	3	21
21 Ngablak	2	28
<b>Jumlah/ Total 2022</b>	<b>61</b>	<b>372</b>
<b>Jumlah/ Total 2021</b>	<b>54</b>	<b>372</b>
<b>Jumlah/ Total 2020</b>	<b>53</b>	<b>372</b>
<b>Jumlah/ Total 2019</b>	<b>52</b>	<b>372</b>
<b>Jumlah/ Total 2018</b>	<b>47</b>	<b>372</b>
<b>Jumlah/ Total 2017</b>	<b>47</b>	<b>372</b>
<b>Jumlah/ Total 2016</b>	<b>46</b>	<b>372</b>

Sumber/Source: Dinas Sosial, Pengendalian Penduduk dan Keluarga Berencana, Pemberdayaan Perempuan dan Perlindungan Anak Kabupaten Magelang/ Social, Population Control and Family Planning, Woman Empowerment and Child Protection Service of Magelang Regency

**Tabel**  
**Table** 4.2.14

**Jumlah Pasangan Usia Subur dan Peserta KB Aktif (Usia 15-49 Tahun) Menurut Kecamatan di Kabupaten Magelang, 2022**  
**Number of Eligible Couples and Family Planning Participants (15-49 Years Old) by Subdistrict in Magelang Regency, 2022**

Kecamatan Subdistrict	Jumlah PUS Eligible Couples	Peserta KB Aktif Family Planning Participants			
		IUD	MOW	MOP	Kondom Condom
(1)	(2)	(3)	(4)	(5)	(6)
1 Salaman	11 368	1 334	415	13	671
2 Borobudur	10 047	831	247	8	746
3 Ngluwar	4 789	874	91	6	356
4 Salam	7 057	1 166	233	11	442
5 Srumbung	7 800	1 167	356	5	745
6 Dukun	7 185	1 856	325	9	240
7 Muntilan	10 903	2 018	203	14	917
8 Mungkid	11 039	1 247	297	23	785
9 Sawangan	9 460	1 625	434	37	333
10 Candimulyo	8 575	1 257	347	48	124
11 Mertoyudan	16 284	1 945	1 016	18	875
12 Tempuran	7 936	713	279	2	490
13 Kajoran	10 655	940	353	45	290
14 Kaliangkrik	9 702	1 947	629	17	71
15 Bandongan	9 108	771	397	10	303
16 Windusari	8 653	266	401	33	198
17 Secang	12 497	1 510	499	6	440
18 Tegalrejo	8 479	856	329	6	127
19 Pakis	9 893	611	661	8	54
20 Grabag	14 502	1 290	494	9	529
21 Ngablak	7 751	378	308	12	46
<b>Jumlah/ Total 2022</b>	<b>203 683</b>	<b>24 602</b>	<b>8 314</b>	<b>340</b>	<b>8 782</b>
<b>Jumlah/ Total 2021</b>	<b>204 578</b>	<b>13 794</b>	<b>5 995</b>	<b>294</b>	<b>2 183</b>
<b>Jumlah/ Total 2020</b>	<b>202 870</b>	<b>26 878</b>	<b>8 206</b>	<b>398</b>	<b>6 251</b>

Lanjutan Tabel/Continued Table 4.2.14

Kecamatan Subdistrict	Peserta KB Aktif Family Planning Participants			
	Implan Implants	Suntikan Injection	Pil Pill	Jumlah Total
(1)	(7)	(8)	(9)	(10)
1 Salaman	663	3 252	1 357	7 705
2 Borobudur	557	3 776	962	7 127
3 Ngluwar	116	1 145	371	2 959
4 Salam	482	1 958	587	4 879
5 Srumbung	441	2 180	505	5 399
6 Dukun	370	2 139	415	5 354
7 Muntilan	647	3 015	930	7 744
8 Mungkid	472	2 729	720	6 273
9 Sawangan	1 152	3 205	294	7 080
10 Candimulyo	623	3 404	533	6 336
11 Mertoyudan	821	3 717	905	9 297
12 Tempuran	415	2 745	550	5 194
13 Kajoran	1 233	4 083	742	7 686
14 Kaliangkrik	353	3 685	493	7 195
15 Bandongan	620	3 590	547	6 238
16 Windusari	1 691	3 110	487	6 186
17 Secang	974	3 881	781	8 091
18 Tegalrejo	791	2 930	850	5 889
19 Pakis	1 440	4 247	418	7 439
20 Grabag	1 292	4 781	1 341	9 736
21 Ngablak	1 485	3 336	292	5 857
<b>Jumlah/ Total 2022</b>	<b>16 638</b>	<b>66 908</b>	<b>14 080</b>	<b>139 664</b>
<b>Jumlah/ Total 2021</b>	<b>10 506</b>	<b>14 116</b>	<b>5 691</b>	<b>52 579</b>
<b>Jumlah/ Total 2020</b>	<b>18 076</b>	<b>77 816</b>	<b>14 348</b>	<b>111 550</b>

Sumber/Source: Dinas Sosial, Pengendalian Penduduk dan Keluarga Berencana, Pemberdayaan Perempuan dan Perlindungan Anak Kabupaten Magelang/ Social, Population Control and Family Planning, Woman Empowerment and Child Protection Service of Magelang Regency

### 4.3 AGAMA DAN SOSIAL LAINNYA RELIGION AND OTHER SOCIAL AFFAIRS

**Tabel 4.3.1** Jumlah Penduduk Menurut Kecamatan dan Agama yang Dianut di Kabupaten Magelang, 2022  
*Population by Subdistrict and Religion in Magelang Regency, 2022*

Kecamatan Subdistrict	Islam <i>Islam</i>	Protestan <i>Protestant</i>	Katolik <i>Catholic</i>	Hindu <i>Hindu</i>	Budha <i>Buddha</i>	Lainnya <i>Others</i>
(1)	(2)	(3)	(4)	(5)	(6)	(7)
1 Salaman	75 532	198	86	3	0	8
2 Borobudur	63 223	141	1 131	14	11	167
3 Ngluwar	32 672	30	194	1	1	3
4 S a l a m	46 912	309	1 105	1	5	2
5 Srumbung	47 668	76	1 333	2	1	1
6 D u k u n	43 905	143	3 418	2	0	29
7 Muntilan	74 615	1 150	4 289	9	149	25
8 Mungkid	73 143	272	1 135	5	22	10
9 Sawangan	54 618	867	2 771	1	4	65
10 Candimulyo	50 071	351	464	1	0	8
11 Mertoyudan	102 879	3 683	4 593	110	51	18
12 Tempuran	52 882	197	72	2	10	1
13 Kajoran	61 806	14	10	0	0	0
14 Kaliangkrik	61 878	12	8	0	2	47
15 Bandongan	62 597	43	16	0	0	1
16 Windusari	53 478	5	11	0	0	41
17 Secang	82 731	550	376	10	11	2
18 Tegalrejo	54 223	109	78	0	0	0
19 Pakis	54 738	951	255	0	1	52
20 Grabag	95 303	330	334	1	36	3
21 Ngablak	41 218	1 010	313	0	2	0
<b>Jumlah/ Total 2022</b>	<b>1 286 092</b>	<b>10 441</b>	<b>21 992</b>	<b>162</b>	<b>306</b>	<b>483</b>
<b>Jumlah/ Total 2021</b>	<b>1 277 551</b>	<b>10 466</b>	<b>22 110</b>	<b>171</b>	<b>295</b>	<b>451</b>

Sumber/Source: Dinas Kependudukan dan Pencatatan Sipil Kabupaten Magelang/ *Demography and Certificate Service of Magelang Regency*

**Tabel 4.3.2** Jumlah Tempat Peribadatan Menurut Kecamatan di Kabupaten Magelang, 2022  
**Number of Places of Worship by Subdistrict in Magelang Regency, 2022**

Kecamatan Subdistrict	Masjid Mosque	Mushola Pray Room	Gereja Protestan Protestant Church	Gereja Katholik <sup>1</sup> Catholic Church
(1)	(2)	(3)	(4)	(5)
1 Salaman	195	246	2	-
2 Borobudur	163	37	2	-
3 Ngluwar	83	112	-	-
4 Salam	103	126	5	1
5 Srumbung	139	83	1	-
6 Dukun	148	110	2	1
7 Muntilan	141	198	7	1
8 Mungkid	154	182	5	-
9 Sawangan	201	64	12	1
10 Candimulyo	113	130	3	-
11 Mertoyudan	178	158	3	2
12 Tempuran	101	139	1	-
13 Kajoran	159	219	-	-
14 Kaliangkrik	125	188	-	-
15 Bandongan	113	284	-	-
16 Windusari	156	173	-	-
17 Secang	270	203	2	-
18 Tegalrejo	128	136	-	-
19 Pakis	173	143	10	-
20 Grabag	193	283	2	-
21 Ngablak	97	153	26	1
<b>Jumlah/ Total 2022</b>	<b>3 133</b>	<b>3 367</b>	<b>83</b>	<b>7</b>
<b>Jumlah/ Total 2021</b>	<b>3 133</b>	<b>3 367</b>	<b>89</b>	<b>7</b>
<b>Jumlah/ Total 2020</b>	<b>3 237</b>	<b>3 260</b>	<b>79</b>	<b>6</b>
<b>Jumlah/ Total 2019</b>	<b>2 878</b>	<b>3 202</b>	<b>64</b>	<b>42</b>
<b>Jumlah/ Total 2018</b>	<b>2 835</b>	<b>3 618</b>	<b>63</b>	<b>41</b>
<b>Jumlah/ Total 2017</b>	<b>2 824</b>	<b>3 720</b>	<b>63</b>	<b>41</b>
<b>Jumlah/ Total 2016</b>	<b>2 732</b>	<b>2 396</b>	<b>63</b>	<b>43</b>

Lanjutan Tabel/Continued Table 4.3.2

Kecamatan <i>Subdistrict</i>	Kapel (Gereja Pembantu Katholik) <i>Chapels</i>	Pura <i>Temple</i>	Vihara	Klenteng <i>Klenteng</i>
(1)	(6)	(7)	(8)	(9)
1 Salaman	1	-	-	-
2 Borobudur	3	-	1	-
3 Ngluwar	1	-	-	-
4 Sa l a m	3	-	-	-
5 Srumbung	3	-	-	-
6 D u k u n	3	-	-	-
7 Muntilan	8	-	-	1
8 Mungkid	3	-	2	-
9 Sawangan	4	-	-	-
10 Candimulyo	1	-	-	-
11 Mertoyudan	4	1	1	-
12 Tempuran	-	-	-	-
13 Kajoran	-	-	-	-
14 Kaliangkrik	-	-	-	-
15 Bandongan	-	-	-	-
16 Windusari	-	-	-	-
17 Secang	1	-	-	-
18 Tegalrejo	-	-	-	-
19 Pakis	3	-	-	-
20 Grabag	2	-	1	-
21 Ngablak	-	-	-	-
<b>Jumlah/ Total 2022</b>	<b>40</b>	<b>1</b>	<b>5</b>	<b>1</b>
<b>Jumlah/ Total 2021</b>	<b>38</b>	<b>1</b>	<b>6</b>	<b>1</b>
<b>Jumlah/ Total 2020</b>	<b>37</b>	<b>1</b>	<b>5</b>	<b>1</b>
<b>Jumlah/ Total 2019</b>	<b>...</b>	<b>1</b>	<b>5</b>	<b>1</b>
<b>Jumlah/ Total 2018</b>	<b>...</b>	<b>1</b>	<b>5</b>	<b>1</b>
<b>Jumlah/ Total 2017</b>	<b>41</b>	<b>-</b>	<b>5</b>	<b>-</b>
<b>Jumlah/ Total 2016</b>	<b>43</b>	<b>-</b>	<b>6</b>	<b>1</b>

Catatan/Note: <sup>1</sup> Mulai tahun 2020 Data dipisah menjadi gereja katolik dan kapel / *Data is divided into catholic church and chapels*

Sumber/Source: Kantor Kementerian Agama Kabupaten Magelang/ *Religious Affairs of Magelang Regency*



**Tabel**  
**Table** 4.3.3

**Jumlah Desa/Kelurahan<sup>1</sup> yang Mengalami Bencana Alam<sup>2</sup> Menurut Kecamatan di Kabupaten Magelang, 2019-2021**  
**Number of Villages that Had Natural Disaster<sup>1</sup> by Subdistrict in Magelang Regency, 2019-2021**

Kecamatan Subdistrict	Banjir/Flood			Gempa Bumi/Earthquake		
	2019	2020	2021	2019	2020	2021
(1)	(2)	(3)	(4)	(5)	(6)	(7)
1 Salaman	1	–	1	–	–	–
2 Borobudur	–	–	–	–	–	–
3 Ngluwar	–	–	–	–	–	–
4 Sa l a m	–	–	–	–	–	–
5 Srumbung	–	–	–	–	–	–
6 D u k u n	–	–	–	–	–	–
7 Muntilan	–	–	–	–	–	–
8 Mungkid	–	–	–	–	–	–
9 Sawangan	–	–	–	–	–	–
10 Candimulyo	–	–	–	–	–	–
11 Mertoyudan	–	–	1	–	–	–
12 Tempuran	–	–	–	–	–	–
13 Kajoran	–	–	–	–	1	–
14 Kaliangkrik	–	–	–	–	–	–
15 Bandongan	–	–	–	–	–	–
16 Windusari	–	–	–	–	–	–
17 Secang	1	–	3	–	–	–
18 Tegalrejo	–	–	–	–	–	–
19 Pakis	–	–	–	–	–	–
20 Grabag	–	–	–	–	–	–
21 Ngablak	1	–	–	–	–	–
<b>Kab. Magelang</b>	<b>3</b>	<b>–</b>	<b>5</b>	<b>–</b>	<b>1</b>	<b>–</b>

Lanjutan Tabel/*Continued Table* 4.3.3

Kecamatan Subdistrict	Tanah Longsor/Landslide		
	2019	2020	2021
(1)	(8)	(9)	(10)
1 Salaman	11	12	12
2 Borobudur	7	9	11
3 Ngluwar	–	–	–
4 Sa l a m	1	1	2
5 Srumbung	–	–	–
6 D u k u n	–	–	–
7 Muntilan	1	1	1
8 Mungkid	–	–	–
9 Sawangan	2	5	4
10 Candimulyo	–	2	1
11 Mertoyudan	–	1	–
12 Tempuran	6	5	1
13 Kajoran	7	10	9
14 Kaliangkrik	1	2	7
15 Bandongan	2	2	–
16 Windusari	1	4	6
17 Secang	3	3	7
18 Tegalrejo	4	1	7
19 Pakis	–	–	10
20 Grabag	2	4	2
21 Ngablak	6	–	–
<b>Kab. Magelang</b>	<b>54</b>	<b>62</b>	<b>80</b>

Catatan/Note: <sup>1</sup> Desa pada tabel ini termasuk Unit Pemukiman Transmigrasi (UPT) yang masih dibina oleh kementerian terkait dan nagari di Provinsi Sumatera Barat/ Villages in this table are included in Transmigration Settlement Unit which is still fostered by the relevant ministries and the nagari in the Province of Sumatera Barat

Sumber/Source: <sup>2</sup> Kejadian dalam setahun sebelum tahun pencacahan/ Occurrence in the last one year before the enumeration year  
BPS, Pendataan Potensi Desa (Podes)/BPS-Statistics Indonesia, Village Potential Data Collecting

**Tabel** 4.3.4 **Jumlah Kejadian Bencana Menurut Kecamatan dan Jenis Bencana di Kabupaten Magelang, 2022**  
**Table** 4.3.4 **Number of Disasters by Subdistrict and Kind in Magelang Regency, 2022**

Kecamatan Subdistrict	Tanah Longsor Landslide	Angin Kencang Strong Winds	Kebakaran Bangunan Building Fire	Kebakaran Hutan Forest Fires
(1)	(2)	(3)	(4)	(5)
1 Bandongan	16	23	1	-
2 Borobudur	42	7	3	-
3 Candimulyo	5	5	1	-
4 Dukun	3	16	1	-
5 Grabag	16	-	2	-
6 Kajoran	20	1	1	-
7 Kaliangkrik	15	8	4	-
8 Mertoyudan	5	27	4	-
9 Mungkid	1	6	3	-
10 Muntilan	5	34	2	-
11 Ngablak	23	4	-	-
12 Ngluwar	-	17	1	-
13 Pakis	16	2	-	-
14 Salam	3	41	4	-
15 Salaman	77	24	5	-
16 Sawangan	25	8	5	-
17 Secang	2	3	5	-
18 Srumbung	-	20	3	-
19 Tegalrejo	6	12	4	-
20 Tempuran	8	2	3	-
21 Windusari	13	6	1	-
<b>Jumlah/Total 2022</b>	301	266	53	-
<b>Jumlah/Total 2021</b>	234	241	59	2
<b>Jumlah/Total 2020</b>	264	105	90	4

Lanjutan Tabel/*Continued Table 4.3.4*

	Kecamatan <i>Subdistrict</i>	Banjir <i>Flood</i>	Gempa <i>Earthquake</i>	Kekeringan <i>Drought</i>	Erupsi Gunung Merapi <i>Eruption</i>	Lainnya <i>Others</i>	KLB	Jumlah <i>Total</i>
	(1)	(6)	(7)	(8)	(9)	(10)		(11)
1	Bandongan	1	-	-	-	2		43
2	Borobudur	1	-	-	-	2		55
3	Candimulyo	-	-	-	-	3		14
4	Dukun	-	-	-	1	1		22
5	9	-	-	-	-	-		18
6	Kajoran	-	-	-	-	3		25
7	Kaliangkrik	2	-	-	-	1		30
8	Mertoyudan	1	-	-	-	2		39
9	Mungkid	1	-	-	-	2	1	14
10	Muntilan	-	-	-	-	4		45
11	Ngablak	-	-	-	-	-		27
12	Ngluwar	-	-	-	-	2		20
13	Pakis	1	-	-	-	1		20
14	Salam	-	-	-	-	1		49
15	Salaman	2	-	-	-	6		114
16	Sawangan	-	-	-	-	3		41
17	Secang	1	-	-	-	1		12
18	Srumbung	-	-	-	-	-		23
19	Tegalrejo	-	-	-	-	-		22
20	Tempuran	-	-	-	-	5		18
21	Windusari	1	-	-	-	-		21
	<b>Jumlah/Total 2022</b>	<b>11</b>	<b>-</b>	<b>-</b>	<b>1</b>	<b>39</b>	<b>1</b>	<b>672</b>
	<b>Jumlah/Total 2021</b>	<b>7</b>	<b>-</b>	<b>26</b>	<b>5</b>	<b>8</b>	<b>1</b>	<b>583</b>
	<b>Jumlah/Total 2020</b>	<b>3</b>	<b>-</b>	<b>4</b>	<b>11</b>	<b>-</b>	<b>-</b>	<b>481</b>

Catatan/Note: <sup>1</sup> KLB Pandemi Covid 19 yang dirasakan di semua Kecamatan di Kabupaten Magelang / *The outbreak of the Covid 19 pandemic that was felt in all sub-districts in Magelang Regency*

Sumber/Source: Badan Penanggulangan Bencana Daerah Kabupaten Magelang/ *Disaster Management Service of Magelang Regency*

**Tabel 4.3.5** Jumlah Korban yang Diakibatkan Bencana Alam Menurut Kecamatan di Kabupaten Magelang, 2022  
*The Number of Victims Caused by Natural Disasters by Subdistrict in Magelang Regency, 2022*

	Kecamatan Subdistrict	Korban Manusia/ Human		Kerusakan Rumah Damaged House
		Meninggal Died	Luka Injured	
	(1)	(2)	(3)	(4)
1	Bandongan	1	1	141
2	Borobudur	1	1	22
3	Candimulyo	-	-	11
4	Dukun	-	-	23
5	Grabag	-	-	12
6	Kajoran	1	-	9
7	Kaliangkrik	-	-	55
8	Mertoyudan	-	1	58
9	Mungkid	2	-	7
10	Muntilan	1	1	67
11	Ngablak	-	-	38
12	Ngluwar	-	-	15
13	Pakis	-	-	3
14	Salam	1	-	57
15	Salaman	1	-	73
16	Sawangan	-	2	36
17	Secang	-	2	7
18	Srumbung	-	-	34
19	Tegalrejo	-	1	23
20	Tempuran	2	-	10
21	Windusari	-	-	40
	<b>Jumlah 2022</b>	<b>10</b>	<b>9</b>	<b>741</b>
	<b>Jumlah 2021</b>	<b>7</b>	<b>24</b>	<b>997</b>

Sumber/Source: Badan Penanggulangan Bencana Daerah Kabupaten Magelang/ Disaster Management Service of Magelang Regency

**Tabel 4.3.6** Jumlah Peristiwa Kebakaran, Kerugian, dan Korban di Kabupaten Magelang, 2018 - 2022  
**Number of Fire Events, Losses, and Victims in Magelang Regency, 2018 - 2022**

Uraian Description		2018	2019	2020	2021	2022
(1)		(2)	(3)	(4)	(5)	(6)
I	Peristiwa Kebakaran/ <i>Fire Event</i>	155	181	91	108	115
II	Kerugian/Loss					
1	Bangunan dan Lahan <i>Building and Land</i>	155	181	91	108	115
	a. Rumah/ <i>House</i>	94	81	76	89	54
	b. Lainnya/ <i>Others</i>	61	100	15	19	61
2	Materi (juta rupiah) <i>Material (million rupiahs)</i>	8 168	6 551	37 020	11 357	38 233
III	Korban/ <i>Victim</i>	-	5	-	4	13
1	Meninggal Dunia/ <i>Death</i>	-	1	-	-	7
2	Luka-luka/ <i>Injury</i>	-	4	-	4	6

Sumber/Source: Satpol Polisi Pamong Praja dan Penanggulangan Kebakaran Kabupaten Magelang/ *The Civil Service Police Unit and The Fire Service of Magelang Regency*

**Tabel 4.3.7** Jumlah Peristiwa Kebakaran Menurut Bulan dan Jenis Kejadian di Kabupaten Magelang, 2022  
*Number of Fire Events by Month and Type of Events in Magelang Regency, 2022*

Bulan Month	Jenis Kejadian/Type of Event				Jumlah/ Total
	Rumah/ Bangunan/ Pabrik Home/ Building/ Factory	Lahan/ Hutan/ Gunung/ Pohon Land/ Forest/ Mountain/ Tree	Mobil/ Motor/ Forklip Car/ Motorcycle/ Forklip	Travo Listrik Electric Transformer	
(1)	(2)	(3)	(4)	(5)	(6)
Januari/January	9	-	-	-	9
Februari/February	7	-	-	1	8
Maret/March	4	-	-	-	4
April/April	7	-	1	1	9
Mei/May	11	-	1	-	12
Juni/June	8	-	-	-	8
Juli/July	12	1	1	-	14
Agustus/August	10	1	1	-	12
September/September	10	-	1	-	11
Oktober/October	6	-	1	-	7
November/November	8	-	2	1	11
Desember/December	9	-	-	1	10
<b>Tahun 2022</b>	<b>101</b>	<b>2</b>	<b>8</b>	<b>4</b>	<b>115</b>

Sumber/Source: Satpol Polisi Pamong Praja dan Penanggulangan Kebakaran Kabupaten Magelang/ *The Civil Service Police Unit and The Fire Service of Magelang Regency*

**Tabel**  
**Table** 4.3.8

**Jumlah Evakuasi Penyelamatan Menurut Bulan dan Jenis Kejadian di Kabupaten Magelang, 2022**  
**Number of Rescue evacuation by Month and Type of Events in Magelang Regency, 2022**

Bulan Month	Pengambilan Sarang Tawon/ Wasp Nest Taking	Evakuasi Ular/ Evacuate Snakes	Laka Lantas/ Accident	Pohon Tumbang/ Fallen tree	Tanah Longsor/ Landslide	Evakuasi Mobil Terjebak Tanah Gembur/ Terpelosok dalam Selokan / Car Evacuation Trapped Loose Ground / Moved in A Ditch	Evakuasi Tokok/ Gedko Evacuation	Pembersihan Material Banjir Karena Hujan Deras / Flood Material Cleaning Due to Heavy Rain
(1)	(2)	(3)	(4)	(5)	(6)	(7)	(8)	(9)
Januari/January	64	15	13	19	2	-	-	-
Februari/February	48	7	12	9	-	-	-	-
Maret/March	51	13	14	28	3	1	-	-
April/April	44	13	12	4	-	1	-	-
Mei/May	59	17	28	4	-	-	-	-
Juni/June	66	18	15	-	1	5	-	1
Juli/July	58	15	15	1	-	1	-	1
Agustus/August	39	11	17	-	-	-	-	-
September/September	41	10	18	1	-	1	-	-
Oktober/October	37	7	14	4	-	4	-	1
November/November	58	19	11	4	-	-	-	1
Desember/December	55	21	17	5	1	4	-	1
<b>Jumlah / Total</b>	<b>620</b>	<b>166</b>	<b>186</b>	<b>79</b>	<b>7</b>	<b>17</b>	<b>-</b>	<b>5</b>



Lanjutan Tabel/Continued Table 4.3.8

Bulan Month	Melepas Cincin/ Removing the Ring	Penangkapan Kerai/ Apes Catching	Rujukan Pasien Ke Rumah Sakit/ Patient Referral to Hospital	Penangkapan Biawak/ Lizards Catching	Laka Sungai/ River Accident	Evakuasi Korban yang Terjebak di Lantai 2 / Evacuate Victims Trapped on the 2nd Floor	Laka Saat Kebakaran (Terkilin)/ Accident During Fire	Penyelamatan Korban Terperangkap Di Dalam Lift / Rescue of Victims Trapped in the Elevator
(1)	(10)	(11)	(12)	(13)	(14)	(15)	(16)	(17)
Januari/January	2	-	2	-	3	1	-	-
Februari/February	3	-	2	-	-	-	-	-
Maret/March	4	-	1	1	-	-	-	-
April/April	1	-	2	1	-	1	-	-
Mei/May	6	-	-	1	2	-	-	-
Juni/June	3	-	2	1	-	-	-	-
Juli/July	5	-	3	1	-	-	-	-
Agustus/August	7	-	6	-	-	-	-	-
September/September	3	-	1	1	1	-	-	-
Oktober/October	4	1	3	-	-	-	-	-
November/November	1	1	-	3	4	1	-	-
Desember/December	6	-	2	1	-	-	-	-
<b>Jumlah / Total</b>	<b>45</b>	<b>2</b>	<b>24</b>	<b>10</b>	<b>10</b>	<b>3</b>	<b>-</b>	<b>-</b>

Lanjutan Tabel/*Continued Table* 4.3.8

Bulan Month	Evakuasi Korban Jatuh Dari Ketinggian/Tangga/ Kuda/Pohon Kelapa / Evacuate Fallen Victims from Height / Stairs / Horses / Coconut Trees	Pembersihan Tumpahan Oli/Solar Dijalan/ Oil/ Solar Spill Cleaning On The Way	Penyemprotan Disinfektan/ Disinfectant Spraying	Korban Keracunan Makanan/ Food Poisoning Victim	Pembersihan Pasir yang Tereceer di jalan Raya/ Cleaning the Scattered Sand on the Highway	Pertolongan Korban Pingsan/Tersengat Listrik di Ketinggian / Help for Victims of Fainting / Electric Shock at a High Altitude	Laka Sumur/ Accident of The Well	Evakuasi Sapi Masuk Dalam Sumur/ Evacuation of Cows Dive in the Well
(1)	(18)	(19)	(20)	(21)	(22)	(23)	(24)	(25)
Januari/January	-	2	-	-	2	-	1	-
Februari/February	-	-	-	-	-	-	-	1
Maret/March	-	1	-	-	3	-	-	-
April/April	-	-	-	-	-	-	-	-
Mei/May	-	-	-	-	-	-	-	-
Juni/June	-	5	-	-	1	-	-	-
Juli/July	-	4	-	-	-	-	-	1
Agustus/August	-	4	-	-	-	-	-	-
September/September	-	3	-	-	-	-	-	1
Oktober/October	1	2	-	-	-	1	1	-
November/November	-	1	-	-	-	-	-	-
Desember/December	-	2	-	-	1	-	-	-
<b>Jumlah / Total</b>	<b>1</b>	<b>24</b>	<b>-</b>	<b>-</b>	<b>7</b>	<b>1</b>	<b>2</b>	<b>3</b>

Lanjutan Tabel/Continued Table 4.3.8

Bulan Month	Evakuasi Anjing Masuk Dalam Sumur/ Evacuate Dogs Dive in the Well	Evakuasi Orang Linglung/ Evacuate the Daze People	Evakuasi Jenazah/ Evacuate the Body	Pembersihan Gorong-Gorong/ Cleaning the Culvert	Penertiban Pemakaian Masker/ Curbing the Use of Masks	Evakuasi Kucing Terjepit/ Pinched Cat Evacuation	Pengecekan Suhu/ Temperature Check	Evakuasi Kucing Masuk Dalam Sumur/ Evacuate Cats Entering the Well
(1)	(26)	(27)	(28)	(29)	(30)	(31)	(32)	(33)
Januari/January	-	-	-	-	-	-	-	1
Februari/February	-	-	2	1	-	-	-	3
Maret/March	-	-	-	-	-	-	-	1
April/April	-	-	-	-	-	-	-	1
Mei/May	-	-	-	2	-	-	-	-
Juni/June	-	-	1	-	-	-	-	3
Juli/July	-	-	1	-	-	-	-	2
Agustus/August	-	1	-	1	-	-	-	3
September/September	-	-	-	1	-	-	-	-
Oktober/October	-	-	-	-	-	-	-	2
November/November	-	-	1	-	-	-	-	-
Desember/December	-	-	1	-	-	-	-	1
<b>Jumlah / Total</b>	-	<b>1</b>	<b>6</b>	<b>5</b>	-	-	-	<b>17</b>

Lanjutan Tabel/Continued Table 4.3.8

Bulan Month	Evakuasi Ayam Masuk Dalam Sumur/ Evacuate chicken Dive in the Well	Evakuasi Sepeda Motor Masuk Dalam Sumur/ Motorcycle Evacuation Entered the Well	Evakuasi Korban Masuk Dalam Pembuangan Kamar Mandi/ Evacuation of Victims Entered in Bathroom Disposal	Dropping Air Bersih/ Dropping Clean Water	Gempa Bumi/ earthquake management	Evakuasi Para Pengungsi di Kawasan KRB/ Evacuation of Refugees in the KRB Area	Lain-lain/Others	Jumlah Kejadian/ Total of Events
(1)	(34)	(35)	(36)	(37)	(38)	(39)	(40)	(41)
Januari/January	-	-	-	1	-	-	47	175
Februari/February	-	-	-	1	-	-	29	118
Maret/March	-	-	-	1	-	-	26	148
April/April	-	-	-	-	-	-	23	103
Mei/May	-	-	-	6	-	-	30	155
Juni/June	-	-	-	-	-	-	15	137
Juli/July	-	-	-	-	-	-	6	114
Agustus/August	-	-	-	-	-	-	14	103
September/September	-	-	-	-	-	-	32	114
Oktober/October	-	-	-	-	-	-	32	114
November/November	-	-	-	-	-	-	42	147
Desember/December	-	-	-	-	-	-	47	165
<b>Jumlah / Total</b>	-	-	-	<b>9</b>	-	-	<b>343</b>	<b>1 593</b>

Sumber/Source: Satpol Polisi Pamong Praja dan Penanggulangan Kebakaran Kabupaten Magelang/ The Civil Service Police Unit and The Fire Service of Magelang Regency

**Tabel 4.3.9** Jumlah Tindak Pidana Menurut Kepolisian Sektor di Kabupaten Magelang, 2018-2022  
**Number of Reported Criminal Cases by Subdistrict Police Office in Magelang Regency, 2018-2022**

Kepolisian Sektor Subdistrict Police Office	2018	2019	2020	2021	2022
(1)	(2)	(3)	(4)	(5)	(6)
1 Salaman	9	12	14	22	18
2 Borobudur	22	16	17	28	26
3 Ngluwar	5	7	5	6	11
4 S a l a m	11	3	8	4	14
5 Srumbung	10	6	9	6	13
6 D u k u n	6	4	9	7	11
7 Muntilan	34	30	21	30	32
8 Mungkid	37	26	31	28	26
9 Sawangan	11	12	6	8	5
10 Candimulyo	11	16	4	4	11
11 Mertoyudan	94	45	36	61	75
12 Tempuran	10	7	9	21	13
13 Kajoran	7	10	5	4	3
14 Kaliangkrik	8	8	4	10	14
15 Bandongan <sup>1</sup>	...	...	...	...	...
16 Windusari	13	8	9	9	9
17 Secang	19	11	15	23	24
18 Tegalrejo	11	6	12	11	12
19 Pakis	9	21	3	4	2
20 Grabag	9	7	8	13	10
21 Ngablak	6	8	3	7	8
<b>Jumlah/Total</b>	<b>342</b>	<b>263</b>	<b>228</b>	<b>306</b>	<b>337</b>

Catatan/Note: <sup>1</sup> Polsek Bandongan masuk dalam Polres Magelang Kota/Bandongan Subdistrict Police Office include in Magelang Municipality Police Office

Sumber/Source: Polres Magelang/ Magelang Regency Police Office

**Tabel**  
**Table** 4.3.10**Persentase Penyelesaian Tindak Pidana Menurut  
Kepolisian Sektor di Kabupaten Magelang, 2018-2022**  
*Percentage of Crime Clearance Rate by Subdistrict Police  
Office in Magelang Regency, 2018-2022*

Kepolisian Sektor Subdistrict Police Office	2018	2019	2020	2021	2022
(1)	(2)	(3)	(4)	(5)	(6)
1 Salaman	9	12	14	71	42
2 Borobudur	22	16	17	0 <sup>2</sup>	43
3 Ngluwar	5	7	5	50	17
4 Sa l a m	11	3	8	0 <sup>2</sup>	83
5 Srumbung	10	6	9	0 <sup>2</sup>	25
6 D u k u n	6	4	9	80	-
7 Muntilan	34	30	21	59	62
8 Mungkid	37	26	31	29	67
9 Sawangan	11	12	6	43	50
10 Candimulyo	11	16	4	100	13
11 Mertoyudan	94	45	36	24	31
12 Tempuran	10	7	9	0 <sup>2</sup>	-
13 Kajoran	7	10	5	100	100
14 Kaliangkrik	8	8	4	20	30
15 Bandongan <sup>1</sup>	...	...	...	...	...
16 Windusari	13	8	9	0 <sup>2</sup>	20
17 Secang	19	11	15	50	63
18 Tegalrejo	11	6	12	67	80
19 Pakis	9	21	3	0 <sup>2</sup>	50
20 Grabag	9	7	8	73	113
21 Ngablak	6	8	3	33	-
<b>Jumlah/Total</b>	<b>342</b>	<b>263</b>	<b>228</b>	<b>799</b>	<b>889</b>

Catatan/Note: <sup>1</sup> Polsek Bandongan masuk dalam Polres Magelang Kota/Bandongan Subdistrict Police Office include in Magelang Municipality Police Office.

<sup>2</sup> Data masuk sudah sesuai Subbagdalops Polres Magelang /The data entered is in accordance with the Magelang Police Subbagdalops

Sumber/Source: Polres Magelang/ Magelang Regency Police Office

**Tabel**  
**Table 4.3.11**

**Jumlah Kecelakaan Lalu Lintas, Korban, dan Kerugian Material yang Tercatat pada Polres Magelang Menurut Bulan, 2022**  
**Number of Traffic Accidents, Victims, and Material Losses are Recorded in Magelang Regency Police Office by Month, 2022**

Bulan Month	Kecelakaan Accident	Korban/Victim				Jumlah Kerugian (ribu rupiah) Loss (thousand rupiahs)
		Meninggal Dunia Death	Luka Berat Heavy Injury	Luka Ringan Easy Injury	Jumlah Total	
(1)	(2)	(3)	(4)	(5)	(6)	(7)
Januari/January	94	10	-	115	125	25 400
Februari/February	75	11	-	84	95	46 000
Maret/March	81	10	-	93	103	18 920
April/April	72	7	-	89	96	17 300
Mei/May	109	8	-	126	134	25 400
Juni/June	73	1	-	84	85	26 300
Juli/July	103	9	-	115	124	32 600
Agustus/August	105	12	-	121	133	30 200
September/ September	107	10	-	131	141	39 080
Oktober/October	88	11	-	102	113	54 300
November/November	91	11	-	106	117	62 300
Desember/December	92	14	-	92	106	34 400
<b>Tahun 2022</b>	<b>1 090</b>	<b>114</b>	<b>-</b>	<b>1 258</b>	<b>1 372</b>	<b>412 200</b>
<b>Tahun 2021</b>	<b>827</b>	<b>159</b>	<b>2</b>	<b>909</b>	<b>1 070</b>	<b>319 920</b>
<b>Tahun 2020</b>	<b>781</b>	<b>138</b>	<b>2</b>	<b>936</b>	<b>1 076</b>	<b>252 950</b>
<b>Tahun 2019</b>	<b>1 180</b>	<b>145</b>	<b>3</b>	<b>1 373</b>	<b>1 521</b>	<b>334 000</b>
<b>Tahun 2018</b>	<b>901</b>	<b>157</b>	<b>1</b>	<b>1 030</b>	<b>1 188</b>	<b>359 240</b>
<b>Tahun 2017</b>	<b>780</b>	<b>158</b>	<b>11</b>	<b>929</b>	<b>1 098</b>	<b>465 980</b>
<b>Tahun 2016</b>	<b>750</b>	<b>163</b>	<b>3</b>	<b>996</b>	<b>1 162</b>	<b>533 000</b>

Sumber/Source: Polres Magelang/ Magelang Regency Police Office

**Tabel**  
**Table** 4.3.12**Jumlah Pelanggaran Lalu Lintas, Teguran, dan Denda yang Tercatat pada Polres Magelang Menurut Bulan, 2022**  
**Number of Traffic Violations, Warrants, and Penalties are Recorded in Magelang Regency Police Office by Month, 2022**

Bulan Month	Pelanggaran Lalu Lintas Traffic Violation	Teguran Warrant	Denda Penalty (rupiah)
(1)	(2)	(3)	(4)
Januari/January	749	204	41 230 000
Februari/February	939	285	57 670 000
Maret/March	954	197	65 885 000
April/April	520	123	36 140 000
Mei/May	118	95	6 862 000
Juni/June	775	1 443	46 470 000
Juli/July	699	357	42 530 000
Agustus/August	682	325	45 890 000
September/September	981	452	66 088 000
Oktober/October	537	315	34 300 000
November/November	472	197	20 128 000
Desember/December	550	317	23 250 000
<b>Tahun 2022</b>	<b>7 976</b>	<b>4 310</b>	<b>486 443 000</b>
<b>Tahun 2021</b>	<b>9 410</b>	<b>4 261</b>	<b>306 309 000</b>
<b>Tahun 2020</b>	<b>17 495</b>	<b>9 608</b>	<b>1 028 746 000</b>
<b>Tahun 2019</b>	<b>57 947</b>	<b>21 447</b>	<b>2 069 290 000</b>
<b>Tahun 2018</b>	<b>48 957</b>	<b>28 784</b>	<b>2 716 900 000</b>
<b>Tahun 2017</b>	<b>46 495</b>	<b>46 459</b>	<b>2 273 818 900</b>
<b>Tahun 2016</b>	<b>28 813</b>	<b>72 368</b>	<b>1 009 703 500</b>

Sumber/Source: Polres Magelang/ Magelang Regency Police Office



**Tabel**  
**Table** 4.3.13**Jumlah Perkara Tindak Pidana yang Diselesaikan di  
Kejaksaan Negeri Kabupaten Magelang Menurut Bulan,  
2022****Number of Completed Criminal Cases at State Justice Court  
of Magelang Regency by Month, 2022**

Bulan Month	Perkara Tindak Pidana Khusus/Special Criminal Case				
	Perkara Masuk Bulan Ini Case Entered This Month	Dibedakan dari Tahanan Distingu- ished from Prisoners	Dilimpah- kan ke Pengadilan Negeri Delegated to The State Court	Dikirim ke Kejaksaan Lain Sent to Another Justice Court	Diputus Decided
(1)	(2)	(3)	(4)	(5)	(6)
Januari/January	-	-	-	-	-
Februari/February	-	-	-	-	1
Maret/March	-	-	-	-	-
April/April	-	-	-	-	-
Mei/May	-	-	-	-	-
Juni/June	3	-	-	-	1
Juli/July	-	-	-	-	-
Agustus/August	2	-	-	-	1
September/September	-	-	-	-	-
Oktober/October	-	-	-	-	-
November/November	-	-	3	-	-
Desember/December	-	-	-	-	-
<b>Tahun 2022</b>	<b>5</b>	<b>-</b>	<b>3</b>	<b>-</b>	<b>3</b>
<b>Tahun 2021</b>	<b>7</b>	<b>-</b>	<b>2</b>	<b>-</b>	<b>2</b>
<b>Tahun 2020</b>	<b>1</b>	<b>-</b>	<b>4</b>	<b>-</b>	<b>3</b>

Lanjutan Tabel/*Continued Table* 4.3.13

Perkara Tindak Pidana Umum/ <i>General Criminal Case</i>					
Bulan <i>Month</i>	Perkara Masuk Bulan Ini <i>Case Entered This Month</i>	Dibedakan dari Tahanan <i>Distingu- ished from Prisoners</i>	Dilimpah- kan ke Pengadilan Negeri <i>Delegated to The State Court</i>	Dikirim ke Kejaksaan Lain <i>Sent to Another Justice Court</i>	Diputus <i>Decided</i>
(1)	(7)	(8)	(9)	(10)	(11)
Januari/ <i>January</i>	14	-	14	-	14
Februari/ <i>February</i>	15	-	15	-	15
Maret/ <i>March</i>	24	-	24	-	24
April/ <i>April</i>	17	-	17	-	17
Mei/ <i>May</i>	13	-	13	-	13
Juni/ <i>June</i>	28	-	28	-	28
Juli/ <i>July</i>	16	-	16	-	16
Agustus/ <i>August</i>	28	-	28	-	28
September/ <i>September</i>	19	-	19	-	19
Oktober/ <i>October</i>	34	-	34	-	34
November/ <i>November</i>	22	-	22	-	22
Desember/ <i>December</i>	23	-	23	-	23
<b>Tahun 2022</b>	<b>253</b>	<b>-</b>	<b>253</b>	<b>-</b>	<b>253</b>
<b>Tahun 2021</b>	<b>243</b>	<b>-</b>	<b>243</b>	<b>-</b>	<b>243</b>
<b>Tahun 2020</b>	<b>336</b>	<b>-</b>	<b>336</b>	<b>-</b>	<b>336</b>

Sumber/*Source*: Kejaksaan Negeri Kabupaten Magelang/ *State Justice Court of Magelang Regency*

**Tabel 4.3.14** Jumlah Tahanan di Kejaksaan Negeri Kabupaten Magelang Menurut Bulan dan Jenis Perkara Tindak Pidana, 2022  
**Table** *Number of Prisoners in State Justice Court of Magelang Regency by Month and Type of Criminal Case, 2022*

Bulan Month	Perkara Tindak Pidana Khusus/Special Criminal Case				
	Tahanan Masuk Bulan Ini Prisoners Entered This Month	Dibedakan dari Tahanan Distingu- ished from Prisoners	Dilimpah- kan ke Pengadilan Negeri Delegated to The State Court	Dikirim ke Kejaksaan Lain Sent to Another Justice Court	Diputus Decided
(1)	(2)	(3)	(4)	(5)	(6)
Januari/January	-	-	-	-	-
Februari/February	-	-	-	-	1
Maret/March	-	-	-	-	-
April/April	-	-	-	-	-
Mei/May	-	-	-	-	-
Juni/June	-	-	-	-	1
Juli/July	-	-	-	-	-
Agustus/August	2	-	-	-	1
September/September	-	-	-	-	-
Oktober/October	-	-	-	-	-
November/November	1	-	3	-	-
Desember/December	-	-	-	-	-
<b>Tahun 2022</b>	<b>3</b>	<b>-</b>	<b>3</b>	<b>-</b>	<b>3</b>
<b>Tahun 2021</b>	<b>3</b>	<b>-</b>	<b>-</b>	<b>-</b>	<b>2</b>
<b>Tahun 2020</b>	<b>6</b>	<b>-</b>	<b>4</b>	<b>-</b>	<b>3</b>

Lanjutan Tabel/*Continued Table* 4.3.14

Perkara Tindak Pidana Umum/ <i>General Criminal Case</i>					
Bulan <i>Month</i>	Tahanan Masuk Bulan Ini <i>Prisoners Entered This Month</i>	Dibedakan dari Tahanan <i>Distingu- ished from Prisoners</i>	Dilimpah- kan ke Pengadilan Negeri <i>Delegated to The State Court</i>	Dikirim ke Kejaksaan Lain <i>Sent to Another Justice Court</i>	Diputus <i>Decided</i>
(1)	(7)	(8)	(9)	(10)	(11)
Januari/ <i>January</i>	19	-	19	-	19
Februari/ <i>February</i>	5	-	5	-	5
Maret/ <i>March</i>	28	-	28	-	28
April/ <i>April</i>	35	-	35	-	35
Mei/ <i>May</i>	23	-	23	-	23
Juni/ <i>June</i>	29	-	29	-	29
Juli/ <i>July</i>	18	-	18	-	18
Agustus/ <i>August</i>	31	-	31	-	31
September/ <i>September</i>	31	-	31	-	31
Oktober/ <i>October</i>	35	-	35	-	35
November/ <i>November</i>	23	-	23	-	23
Desember/ <i>December</i>	32	-	32	-	32
<b>Tahun 2022</b>	<b>309</b>	<b>-</b>	<b>309</b>	<b>-</b>	<b>309</b>
<b>Tahun 2021</b>	<b>244</b>	<b>-</b>	<b>244</b>	<b>-</b>	<b>244</b>
<b>Tahun 2020</b>	<b>232</b>	<b>-</b>	<b>232</b>	<b>-</b>	<b>229</b>

Sumber/*Source*: Kejaksaan Negeri Kabupaten Magelang/ *State Justice Court of Magelang Regency*

**Tabel 4.3.15** Jumlah Perkara Pidana Biasa yang Diputuskan Pengadilan Negeri Mungkid Menurut Bulan, 2022  
**Number of Ordinary Cases Decided by State Court of Mungkid by Month, 2022**

Bulan Month	Sisa Bulan Lalu The Rest of Last Month		Masuk Bulan Ini/Entered This Month		Putus Bulan Ini Decided This Month		Menerima Accept	
	Biasa Ordinary	Khusus Special	Biasa Ordinary	Khusus Special	Biasa Ordinary	Khusus Special	Biasa Ordinary	Khusus Special
(1)	(2)	(3)	(4)	(5)	(6)	(7)	(8)	(9)
Januari/January	37	1	15	1	16	-	16	-
Februari/February	36	2	8	-	25	1	25	-
Maret/March	19	1	15	-	19	-	19	-
April/April	15	1	24	1	14	-	14	-
Mei/May	25	2	13	2	16	1	16	-
Juni/June	22	3	25	4	22	2	21	-
Juli/July	25	5	17	-	15	4	15	-
Agustus/August	27	1	24	4	30	4	30	-
September/September	21	3	25	2	19	3	19	-
Oktober/October	27	2	24	1	22	1	22	-
November/November	29	2	26	1	22	1	22	-
Desember/December	33	2	20	-	25	1	24	-
<b>Jumlah / Total</b>	<b>316</b>	<b>25</b>	<b>236</b>	<b>16</b>	<b>245</b>	<b>18</b>	<b>243</b>	<b>-</b>

Lanjutan Tabel/*Continued Table* 4.3.15

Bulan Month	Terdakwa Banding <i>Defendant Appeal</i>		Kasasi <i>Cassation</i>		Peninjauan Kembali <i>Judicial Review</i>		Terdakwa Minta Grasi <i>Defendant Asks Clemency</i>	
	Biasa Ordinary	Khusus Special	Biasa Ordinary	Khusus Special	Biasa Ordinary	Khusus Special	Biasa Ordinary	Khusus Special
(1)	(10)	(11)	(12)	(13)	(14)	(15)	(16)	(17)
Januari/ <i>January</i>	-	-	-	-	-	-	-	-
Februari/ <i>February</i>	-	-	-	-	-	-	-	-
Maret/ <i>March</i>	-	-	-	-	-	-	-	-
April/ <i>April</i>	-	-	-	-	-	-	-	-
Mei/ <i>May</i>	-	-	-	-	-	-	-	-
Juni/ <i>June</i>	1	-	-	-	-	-	-	-
Juli/ <i>July</i>	-	-	-	-	-	-	-	-
Agustus/ <i>August</i>	-	-	1	-	-	-	-	-
September/ <i>September</i>	-	-	-	-	1	-	-	-
Oktober/ <i>October</i>	-	-	-	-	-	-	-	-
November/ <i>November</i>	-	-	-	-	-	-	-	-
Desember/ <i>December</i>	1	-	-	-	-	-	-	-
<b>Jumlah / Total</b>	<b>2</b>	<b>-</b>	<b>1</b>	<b>-</b>	<b>1</b>	<b>-</b>	<b>-</b>	<b>-</b>

Sumber/*Source*: Pengadilan Negeri Mungkid/ *State Court of Mungkid*

**Tabel**  
**Table** 4.3.16

**Jumlah Peradilan Negeri**  
**Number of Short Criminal Cases/Pre-Judicial**  
**Perkara yang Mungkin**  
**yang Mungkid**  
**Pidana Ditetapkan Menurut Bulan,**  
**Diputuskan**  
**Singkat/Pra Pengadilan**  
**Bulan, 2022**  
**Decided by State Court of Mungkid by Month, 2022**

Bulan Month	Sisa Bulan Lalu The Rest of Last Month		Masuk Bulan Ini/Entered This Month		Putus Bulan Ini Decided This Month		Menerima Accept	
	Biasa Ordinary	Khusus Special	Biasa Ordinary	Khusus Special	Biasa Ordinary	Khusus Special	Biasa Ordinary	Khusus Special
(1)	(2)	(3)	(4)	(5)	(6)	(7)	(8)	(9)
Januari/January	-	-	-	-	-	-	-	-
Februari/February	-	-	-	-	-	-	-	-
Maret/March	-	-	-	-	-	-	-	-
April/April	-	-	-	-	-	-	-	-
Mei/May	-	-	-	-	-	-	-	-
Juni/June	-	-	-	-	-	-	-	-
Juli/July	-	-	-	-	-	-	-	-
Agustus/August	-	-	-	-	-	-	-	-
September/September	-	-	-	-	-	-	-	-
Oktober/October	-	-	-	-	-	-	-	-
November/November	-	-	-	-	-	-	-	-
Desember/December	-	-	-	-	-	-	-	-
<b>Jumlah / Total</b>	-	-	-	-	-	-	-	-

Lanjutan Tabel/*Continued Table* 4.3.16

Bulan Month	Terdakwa Banding <i>Defendant Appeal</i>		Kasasi <i>Cassation</i>		Peninjauan Kembali <i>Judicial Review</i>		Terdakwa Minta Grasi <i>Defendant Asks Clemency</i>	
	Biasa Ordinary	Khusus Special	Biasa Ordinary	Khusus Special	Biasa Ordinary	Khusus Special	Biasa Ordinary	Khusus Special
(1)	(10)	(11)	(12)	(13)	(14)	(15)	(16)	(17)
Januari/ <i>January</i>	-	-	-	-	-	-	-	-
Februari/ <i>February</i>	-	-	-	-	-	-	-	-
Maret/ <i>March</i>	-	-	-	-	-	-	-	-
April/ <i>April</i>	-	-	-	-	-	-	-	-
Mei/ <i>May</i>	-	-	-	-	-	-	-	-
Juni/ <i>June</i>	-	-	-	-	-	-	-	-
Juli/ <i>July</i>	-	-	-	-	-	-	-	-
Agustus/ <i>August</i>	-	-	-	-	-	-	-	-
September/ <i>September</i>	-	-	-	-	-	-	-	-
Oktober/ <i>October</i>	-	-	-	-	-	-	-	-
November/ <i>November</i>	-	-	-	-	-	-	-	-
Desember/ <i>December</i>	-	-	-	-	-	-	-	-
<b>Jumlah / Total</b>	-	-	-	-	-	-	-	-

Sumber/*Source*: Pengadilan Negeri Mungkid/ *State Court of Mungkid*



**Tabel 4.3.17** Jumlah Perkara Pidana Cepat dan Ringan/Lalin yang Diputuskan Pengadilan Negeri Mungkid Menurut Bulan, 2022  
**Number of Fast and Light/Traffic Criminal Cases Decided by State Court of Mungkid by Month, 2022**

Bulan Month	Sisa Bulan Lalu/The Rest of Last Month		Masuk Bulan Ini/Entered This Month		Putus Bulan Ini Decided This Month		Banding Appeal		Kasasi Cassation	
	C	R	C	R	C	R	C	R	C	R
(1)	(2)	(3)	(4)	(5)	(6)	(7)	(8)	(9)	(10)	(11)
Januari/January	-	-	-	762	0	762	-	-	-	-
Februari/February	-	-	-	959	0	959	-	-	-	-
Maret/March	-	-	3	991	3	991	-	-	-	-
April/April	-	-	-	509	0	509	-	-	-	-
Mei/May	-	-	1	118	1	118	-	-	-	-
Juni/June	-	-	2	786	2	786	-	-	-	-
Juli/July	-	-	2	705	2	705	-	-	-	-
Agustus/August	-	-	1	793	1	793	-	-	-	-
September/September	-	-	8	1 059	8	1 059	-	-	-	-
Oktober/October	-	-	4	550	4	550	-	-	-	-
November/November	-	-	4	372	4	372	-	-	-	-
Desember/December	-	-	2	445	2	445	-	-	-	-
<b>Jumlah / Total</b>	-	-	27	8049	27	8 049	-	-	-	-

Catatan/Note:

C : Cepat/Fast

R : Ringan/Lalin/Light/Traffic

Sumber/Source: Pengadilan Negeri Mungkid/ State Court of Mungkid

**Tabel**  
**Table** 4.3.18

**Jumlah Putusan Perkara Pidana yang Diputuskan  
Pengadilan Negeri Mungkid Menurut Bulan, 2022**  
**Number of Decisions of Criminal Cases Decided by State  
Court of Mungkid by Month, 2022**

Bulan Month	Pidana Mati Capital Punishment			Pidana Seumur Hidup Life Sentence		
	Pria Male	Wanita Female	Anak Child	Pria Male	Wanita Female	Anak Child
(1)	(2)	(3)	(4)	(5)	(6)	(7)
Januari/January	-	-	-	-	-	-
Februari/February	-	-	-	-	-	-
Maret/March	-	-	-	-	-	-
April/April	-	-	-	-	-	-
Mei/May	-	-	-	-	-	-
Juni/June	-	-	-	-	-	-
Juli/July	-	-	-	-	-	-
Agustus/August	-	-	-	-	-	-
September/September	-	-	-	-	-	-
Oktober/October	-	-	-	-	-	-
November/November	-	-	-	-	-	-
Desember/December	-	-	-	-	-	-
<b>Jumlah / Total</b>	-	-	-	-	-	-

Lanjutan Tabel/Continued Table 4.3.18

Bulan Month	Pidana Penjara Imprisonment			Pidana Bersyarat/Percobaan Conditional Punishment/Trial		
	Pria Male	Wanita Female	Anak Child	Pria Male	Wanita Female	Anak Child
(1)	(8)	(9)	(10)	(11)	(12)	(13)
Januari/January	80	1	-	14	-	1
Februari/February	70	2	-	10	-	-
Maret/March	61	1	-	9	3	-
April/April	80	1	-	9	2	1
Mei/May	86	1	-	10	-	2
Juni/June	98	2	2	10	-	2
Juli/July	90	1	-	6	3	-
Agustus/August	81	1	1	9	-	3
September/September	88	1	-	11	-	2
Oktober/October	98	1	-	10	-	1
November/November	95	2	-	11	4	1
Desember/December	95	2	-	31	-	-
<b>Jumlah / Total</b>	<b>1022</b>	<b>16</b>	<b>3</b>	<b>140</b>	<b>12</b>	<b>13</b>

Lanjutan Tabel/*Continued Table* 4.3.18

Bulan <i>Month</i>	Pidana Denda <i>Fine Punishment</i>			Bebas dari Tuduhan <i>Free from Charges</i>		
	Pria <i>Male</i>	Wanita <i>Female</i>	Anak <i>Child</i>	Pria <i>Male</i>	Wanita <i>Female</i>	Anak <i>Child</i>
(1)	(14)	(15)	(16)	(17)	(18)	(19)
Januari/ <i>January</i>	3	1	-	-	-	-
Februari/ <i>February</i>	1	1	-	-	-	-
Maret/ <i>March</i>	-	-	-	-	-	-
April/ <i>April</i>	1	-	-	-	-	-
Mei/ <i>May</i>	2	-	-	-	-	-
Juni/ <i>June</i>	-	-	-	-	-	-
Juli/ <i>July</i>	-	-	-	-	-	-
Agustus/ <i>August</i>	-	-	-	-	-	-
September/ <i>September</i>	-	-	-	-	-	-
Oktober/ <i>October</i>	-	-	-	-	-	-
November/ <i>November</i>	-	-	-	-	-	-
Desember/ <i>December</i>	-	-	-	-	-	-
<b>Jumlah / <i>Total</i></b>	<b>7</b>	<b>2</b>	<b>-</b>	<b>-</b>	<b>-</b>	<b>-</b>

Lanjutan Tabel/Continued Table 4.3.18

Bulan Month	Dakwaan Tidak Dapat Diterima The Indictment is Unacceptable			Lepas dari Tuntutan Out of The Demands		
	Pria Male	Wanita Female	Anak Child	Pria Male	Wanita Female	Anak Child
(1)	(20)	(21)	(22)	(23)	(24)	(25)
Januari/January	-	-	-	-	-	-
Februari/February	-	-	-	-	-	-
Maret/March	-	-	-	-	-	-
April/April	-	-	-	-	-	-
Mei/May	-	-	-	-	-	-
Juni/June	-	-	-	-	-	-
Juli/July	-	-	-	-	-	-
Agustus/August	-	-	-	-	-	-
September/September	-	-	-	-	-	-
Oktober/October	-	-	-	-	-	-
November/November	-	-	-	-	-	-
Desember/December	-	-	-	-	-	-
<b>Jumlah / Total</b>	-	-	-	-	-	-

Sumber/Source: Pengadilan Negeri Mungkid/ State Court of Mungkid

**Tabel**  
**Table** 4.3.19

**Jumlah Terpidana dengan Keputusan Pengadilan yang Pasti Menurut Klasifikasi dan Jenis Kelamin di Kabupaten Magelang, 2022**  
**Number of Accused with Definitive Court Decision by Classification and Sex in Magelang Regency, 2022**

Klasifikasi <i>Classification</i>	Dijatuhi Hukuman <i>Sentenced</i>		Dibebaskan dari Tuduhan/ <i>Freed from The Charges</i>	
	Laki-laki <i>Male</i>	Perempuan <i>Female</i>	Laki-laki <i>Male</i>	Perempuan <i>Female</i>
(1)	(2)	(3)	(4)	(5)
1 Kejahatan Terhadap Kesusilaan	3	-	-	-
2 Penganiayaan	10	-	-	-
3 Menyebabkan Mati atau Luka-Luka Karena Kealpaan	8	1	-	-
4 Pencurian	50	-	-	-
5 Pemasaran dan Pengancaman	5	-	-	-
6 Penggelapan	7	1	-	-
7 Pornografi	-	-	-	-
8 Pertambangan Mineral dan Batubara	2	-	-	-
9 Narkotika	37	1	-	-
10 Mengedarkan Uang Palsu	1	-	-	-
11 Tindak Pidana Senjata Api atau Benda Tajam	10	-	-	-
12 Penipuan	19	5	-	-
13 Kejahatan Perjudian	10	-	-	-
14 Kekerasan Dalam Rumah Tangga	-	-	-	-
15 Pengeroyokan yang Menyebabkan Luka Ringan, Luka Berat	16	-	-	-
16 Pembunuhan	2	-	-	-
17 Lain-Lain/UU Pangan	-	-	-	-
18 Perlindungan Anak	11	1	-	-
19 Penadahan	8	-	-	-
20 Kekerasan	-	-	-	-
21 Pemalsuan Surat	-	-	-	-
22 Pupuk Bersubsidi	-	-	-	-
23 Lain-Lain	7	7	-	-
<b>Jumlah / Total</b>	<b>206</b>	<b>16</b>	<b>-</b>	<b>-</b>

Sumber/Source: Pengadilan Negeri Mungkid/ *State Court of Mungkid*

**Tabel**  
**Table 4.3.20****Jumlah Penghuni Lembaga Pemasyarakatan Magelang Menurut Jenis Kejahatan/Pelanggaran, Status, dan Jenis Kelamin, 2022**  
**Number of Occupants of Penitentiary of Magelang by Type of Crime/Violation, Status, and Sex, 2022**

Jenis Kejahatan/Pelanggaran <i>Type of Crime/Violation</i>	Narapidana <i>Convicted Criminal</i>		Tahanan/Detainee	
	Laki-laki <i>Male</i>	Perempuan <i>Female</i>	Laki-laki <i>Male</i>	Perempuan <i>Female</i>
(1)	(2)	(3)	(4)	(5)
1 Politik	-	-	-	-
2 Terhadap Kepala Negara	-	-	-	-
3 Ketertiban Umum	11	-	12	-
4 Pembakaran	-	-	-	-
5 Mata Uang	-	-	1	-
6 Kesusilaan	5	-	-	-
7 Perjudian	7	-	2	-
8 Penculikan	-	-	-	-
9 Pembunuhan	13	-	-	-
10 Penganiayaan	7	-	2	-
11 Pencurian	59	5	10	-
12 Perampokan	8	-	2	-
13 Pemerasan	3	-	-	-
14 Penggelapan	12	1	1	-
15 Penipuan	22	7	4	-
16 Korupsi	7	-	2	2
17 Penadahan	8	-	-	-
18 Narkotika	169	5	11	1
19 Perbankan	-	-	-	-
20 Perlindungan Anak dan Wanita	62	2	1	-
21 KDRT	3	-	1	-
22 Kehutanan	-	-	-	-
23 Lain-lain	19	2	14	1
<b>Jumlah / Total</b>	<b>415</b>	<b>22</b>	<b>63</b>	<b>4</b>

Sumber/Source: Lembaga Pemasyarakatan Magelang/ Penitentiary of Magelang

**Tabel**  
**Table** 4.3.21

**Jumlah Penghuni Lembaga Pemasyarakatan Magelang Menurut Status dan Jenis Kelamin, 2022**  
**Number of Occupants of Penitentiary of Magelang by Status and Sex, 2022**

	Status Status	Laki-laki Male	Perempuan Female	Jumlah Total
	(1)	(2)	(3)	(4)
<b>I. Narapidana/Convicted Criminal</b>		<b>415</b>	<b>22</b>	<b>437</b>
1	Pidana Mati/Capital Punishment	-	-	-
2	Penjara Seumur Hidup	-	-	-
3	Penjara Lebih dari 1 Tahun	390	20	410
4	Penjara 3 - 12 Bulan	24	2	26
5	Penjara Kurang dari 3 Bulan	-	-	-
6	Kurungan Pengganti Denda	1	-	1
7	Penjara untuk Lembaga Lain	-	-	-
<b>II. Tahanan/Detainee</b>		<b>63</b>	<b>4</b>	<b>67</b>
1	Dalam Pemeriksaan Polisi	-	-	-
2	Dalam Pemeriksaan Jaksa	-	-	-
3	Dalam Pemeriksaan Hakim PN	58	3	61
4	Dalam Putusan yang Masih Berubah (Pengadilan Tinggi)	1	-	1
5	Lain-lain (Mahkamah Agung)	4	1	5
<b>III. Titipan</b>		<b>-</b>	<b>-</b>	<b>-</b>
	<b>Jumlah/ Total</b>	<b>478</b>	<b>26</b>	<b>504</b>

Sumber/Source: Lembaga Pemasyarakatan Magelang/ Penitentiary of Magelang



**Tabel**  
**Table** 4.3.22

**Jumlah Perkara Tingkat Pertama yang Diputus pada  
Pengadilan Agama Mungkid Menurut Bulan, 2022**  
**Number of First Level Cases Dumped on Religious Court of  
Mungkid by Month, 2022**

Bulan Month	Sisa Bulan Lalu	Perkara yang Diterima	Jumlah	Dicabut	Perkawinan/Marriage			
					Izin Poligami	Pencegahan Perkawinan	Penolakan Perk. oleh PPN	Pembatalan Perkawinan
(1)	(2)	(3)	(4)	(5)	(6)	(7)	(8)	(9)
Januari/January	87	358	445	8	1	-	-	-
Februari/February	245	250	495	15	1	-	-	-
Maret/March	253	258	511	20	-	-	-	-
April/April	212	138	350	15	3	-	-	-
Mei/May	119	218	337	9	-	-	-	-
Juni/June	197	314	511	8	-	-	-	-
Juli/July	202	249	451	15	1	-	-	-
Agustus/August	194	268	462	19	1	-	-	-
September/September	180	239	419	9	-	-	-	-
Oktober/October	183	248	431	13	-	-	-	-
November/November	181	241	422	19	-	-	-	-
Desember/December	141	212	353	25	-	-	-	-
<b>Jumlah / Total</b>	<b>2 194</b>	<b>2 993</b>	<b>5 187</b>	<b>175</b>	<b>7</b>	<b>-</b>	<b>-</b>	<b>-</b>

Lanjutan Tabel/Continued Table 4.3.22

Bulan Month	Perkawinan/Marriage							
	Kelalaian atas Kewajiban Suami/Istri	Cerai Talak	Cerai Gugat	Harta Bersama	Penguasaan Anak/ Hadhonah	Nafkah Anak oleh Ibu	Hak-hak Bekas Istri	Pengesahan Anak
(1)	(10)	(11)	(12)	(13)	(14)	(15)	(16)	(17)
Januari/January	-	29	111	-	-	-	-	-
Februari/February	-	39	121	-	-	-	-	-
Maret/March	-	63	163	-	-	-	-	-
April/April	-	37	120	-	1	-	-	-
Mei/May	-	23	77	-	-	-	-	-
Juni/June	-	56	180	-	-	-	-	-
Juli/July	-	56	139	-	1	-	-	-
Agustus/August	-	55	164	-	-	-	-	-
September/September	-	50	122	1	-	-	-	-
Oktober/October	-	42	135	-	-	-	-	-
November/November	-	49	155	-	1	-	-	-
Desember/December	-	45	135	1	-	-	-	-
<b>Jumlah / Total</b>	-	<b>544</b>	<b>1622</b>	<b>2</b>	<b>3</b>	-	-	-

Lanjutan Tabel/Continued Table 4.3.22

Bulan Month	Perkawinan/Marriage							
	Pencabutan Kek. Orang Tua	Perwalian	Pencabutan Kekuasaan Wali	Penunj. Orang Lain Sbg Wali	Ganti Rugi Thd Wali	Asal Usul Anak	Pen. Kawin Campuran	Isbath Nikah
(1)	(18)	(19)	(20)	(21)	(22)	(23)	(24)	(25)
Januari/January	-	1	-	-	-	-	-	-
Februari/February	-	-	-	-	-	2	-	1
Maret/March	-	2	-	-	-	2	-	1
April/April	-	-	-	-	-	1	-	-
Mei/May	-	-	-	-	-	-	-	1
Juni/June	-	3	-	-	-	1	-	-
Juli/July	-	-	-	-	-	-	-	2
Agustus/August	-	-	-	-	-	5	-	1
September/September	-	2	-	-	-	3	-	2
Oktober/October	-	2	-	-	-	3	-	1
November/November	-	2	-	-	-	-	-	3
Desember/December	-	1	-	-	-	2	-	-
<b>Jumlah / Total</b>	-	<b>13</b>	-	-	-	<b>19</b>	-	<b>12</b>

Lanjutan Tabel/Continued Table 4.3.22

Bulan Month	Perkawinan/Marriage				Ekonomi Syariah	Kewarisan	Wasiat	Hibah
	Izin Kawin	Dispensasi Kawin	Wali Adhol	Pengangkatan Anak				
(1)	(26)	(27)	(28)	(29)	(30)	(31)	(32)	(33)
Januari/January	-	44	-	-	-	-	-	-
Februari/February	-	56	-	-	-	-	-	-
Maret/March	-	41	1	-	-	1	-	-
April/April	-	33	1	-	-	-	-	-
Mei/May	-	22	1	-	-	-	-	-
Juni/June	-	55	-	-	-	-	-	-
Juli/July	-	36	1	-	-	-	-	-
Agustus/August	-	29	3	-	-	-	-	-
September/September	-	41	-	-	-	-	-	-
Oktober/October	-	43	1	-	-	-	-	-
November/November	-	40	-	-	-	-	-	-
Desember/December	-	44	-	-	-	-	-	-
<b>Jumlah / Total</b>	-	<b>484</b>	<b>8</b>	-	-	<b>1</b>	-	-

Lanjutan Tabel/Continued Table 4.3.22

Bulan Month	Wakaf	Zakat/Infaq/Shodaqoh	P3HP/Penetapan Ahli Waris	Lain-lain	Ditolak	Tidak Diterima	Gugur	Dicoret dari Register
(1)	(34)	(35)	(36)	(37)	(38)	(39)	(40)	(41)
Januari/January	-	-	2	2	-	1	1	-
Februari/February	-	-	2	4	-	1	-	-
Maret/March	-	-	1	2	-	2	-	-
April/April	-	-	1	13	3	-	3	-
Mei/May	-	-	2	3	2	-	-	-
Juni/June	-	-	1	2	1	-	2	-
Juli/July	-	-	2	1	1	1	1	-
Agustus/August	-	-	2	-	1	-	2	-
September/September	-	-	-	-	5	-	1	-
Oktober/October	-	-	-	4	3	2	1	-
November/November	-	-	1	4	3	-	4	-
Desember/December	-	-	-	2	4	2	2	-
<b>Jumlah / Total</b>	-	-	<b>14</b>	<b>37</b>	<b>23</b>	<b>9</b>	<b>17</b>	-

Lanjutan Tabel/*Continued Table* 4.3.22

Bulan Month	Jumlah Total	Sisa Akhir Bulan The Rest of The Month	Perkara yang Sudah Diminutasi Dedicated Case
(1)	(42)	(43)	(44)
Januari/January	200	245	200
Februari/February	242	253	242
Maret/March	299	212	299
April/April	231	119	231
Mei/May	140	197	140
Juni/June	309	202	309
Juli/July	257	194	257
Agustus/August	282	180	282
September/September	236	183	236
Oktober/October	250	181	250
November/November	281	141	281
Desember/December	263	90	263
<b>Jumlah / Total</b>	<b>2 990</b>	<b>2 197</b>	<b>2 990</b>

Sumber/Source: Pengadilan Agama Mungkid/ Religion Court of Mungkid

**Tabel 4.3.23** Jumlah Perceraian Menurut Kecamatan dan Faktor di Kabupaten Magelang, 2022  
**Table** Number of Divorce by Subdistrict and Factor in Magelang Regency, 2022

Bulan Month	Zina	Mabuk	Madat	Judi	Meninggalkan Salah Satu Pihak
	(2)	(3)	(4)	(5)	(6)
Januari/January	-	-	-	-	20
Februari/February	-	-	-	-	14
Maret/March	-	-	-	-	23
April/April	-	-	2	-	15
Mei/May	-	-	-	-	8
Juni/June	-	-	1	-	34
Juli/July	-	-	-	-	41
Agustus/August	-	-	1	-	24
September/September	-	1	-	-	18
Oktober/October	-	1	-	-	25
November/November	-	-	-	-	30
Desember/December	-	1	-	-	29
<b>Jumlah / Total</b>	-	<b>3</b>	<b>4</b>	-	<b>281</b>

Lanjutan Tabel/*Continued Table* 4.3.23

Bulan <i>Month</i>	Dihukum Penjara	Kekerasan Dalam Rumah Tangga	Cacat Badan	Peselisihan dan Pertengkaran Terus Menerus
	(7)	(8)	(9)	(10)
Januari/ <i>January</i>	-	-	-	144
Februari/ <i>February</i>	-	-	-	107
Maret/ <i>March</i>	1	-	-	153
April/ <i>April</i>	-	-	-	168
Mei/ <i>May</i>	-	-	-	118
Juni/ <i>June</i>	-	-	-	130
Juli/ <i>July</i>	-	-	-	166
Agustus/ <i>August</i>	-	1	-	185
September/ <i>September</i>	-	-	-	153
Oktober/ <i>October</i>	1	-	-	188
November/ <i>November</i>	-	-	-	146
Desember/ <i>December</i>	-	-	-	155
<b>Jumlah / Total</b>	<b>2</b>	<b>1</b>	<b>-</b>	<b>1 813</b>



Lanjutan Tabel/Continued Table 4.3.23

	Kawin Paksa	Murtad	Ekonomi	Poligami	Jumlah/Total
	(11)	(12)	(13)	(14)	(15)
Januari/January	1	1	2	169	337
Februari/February	-	-	-	122	243
Maret/March	-	1	2	180	360
April/April	-	3	1	190	379
Mei/May	-	2	3	131	262
Juni/June	-	1	3	169	338
Juli/July	1	2	1	212	423
Agustus/August	-	1	1	214	427
September/September	-	4	1	180	357
Oktober/October	-	-	-	215	430
November/November	-	1	-	177	354
Desember/December	-	1	1	188	375
<b>Jumlah / Total</b>	<b>2</b>	<b>17</b>	<b>15</b>	<b>2 147</b>	<b>4 285</b>

Sumber/Source: Pengadilan Agama Mungkid/Religion Court of Mungkid

**Tabel**  
**Table** 4.3.24

**Jumlah Pendaftar Haji dan Jema'ah Haji yang Diberangkatkan ke Tanah Suci Menurut Kecamatan di Kabupaten Magelang, 2021-2022**  
**Number of Hajj Registrants and Hajj Pilgrims who was Departure to Mecca by Subdistrict in Magelang Regency, 2021-2022**

Kecamatan Subdistrict	Pendaftar Haji Hajj Registrants		Jema'ah Haji yang Diberangkatkan Hajj Pilgrims Who Was Departure	
	2021	2022	2021 <sup>1</sup>	2022
(1)	(2)	(3)	(4)	(5)
1 Salaman	82	114	-	47
2 Borobudur	80	111	-	13
3 Ngluwar	31	61	-	13
4 Sa l a m	72	83	-	20
5 Srumbung	63	33	-	16
6 D u k u n	40	52	-	7
7 Muntilan	106	146	-	32
8 Mungkid	127	119	-	49
9 Sawangan	28	47	-	7
10 Candimulyo	57	67	-	8
11 Mertoyudan	189	216	-	71
12 Tempuran	48	101	-	26
13 Kajoran	69	54	-	15
14 Kaliangkrik	79	75	-	10
15 Bandongan	113	126	-	28
16 Windusari	48	58	-	20
17 Secang	179	195	-	50
18 Tegalrejo	118	95	-	33
19 Pakis	82	21	-	11
20 Grabag	242	146	-	33
21 Ngablak	36	70	-	7
<b>Jumlah/Total</b>	<b>1 889</b>	<b>1 990</b>	<b>-</b>	<b>516</b>

Sumber/Source: Kantor Kementerian Agama Kabupaten Magelang/ Religious Affairs of Magelang Regency

Catatan/Note: <sup>1</sup> Data telah direvisi/ data has been revised

<sup>1</sup> Tahun 2020 dan 2021 masih masa pandemi Covid-19 sehingga tidak ada pemberangkatan Jema'ah Haji/ 2020 and 2021 are still the Covid-19 pandemic period so there is no departure for the Hajj Pilgrims

**Tabel 4.3.25** Jumlah Majelis Taklim yang Sudah Terdaftar di Kabupaten Magelang, 2022  
**Table** Number of Taklim Majelis Already Registered in Magelang Regency, 2022

Kecamatan Subdistrict		Majlis Taklim
(1)		(2)
1	Salaman	22
2	Borobudur	87
3	Ngluwar	18
4	Salam	17
5	Srumbung	18
6	Dukun	36
7	Muntilan	32
8	Mungkid	59
9	Sawangan	17
10	Candimulyo	35
11	Mertoyudan	41
12	Tempuran	21
13	Kajoran	32
14	Kaliangkrik	43
15	Bandongan	15
16	Windusari	4
17	Secang	17
18	Tegalrejo	64
19	Pakis	46
20	Grabag	27
21	Ngablak	31
<b>Jumlah 2022</b>		<b>682</b>

Sumber/Source: Kantor Kementerian Agama Kabupaten Magelang/ Religious Affairs of Magelang Regency

**Tabel**  
**Table 4.3.26****Jumlah Tanah Wakaf Menurut Kecamatan di Kabupaten Magelang, 2021/2022**  
**Number of Wakaf Land by Subdistrict in Magelang Regency, 2021/2022**

Kecamatan Subdistrict	Telah Sertifikat		Belum Sertifikat		Total tanah Wakaf Perkecamatan	
	Jumlah S	Luas (Ha)	Jumlah BS	Luas (Ha)	Tanah Wakaf	Luas (Ha)
(1)	(2)	(3)	(4)	(5)	(6)	(7)
1 Salaman	7,68	7,68	1,18	1,18	8,86	8,86
2 Borobudur	8,93	31,47	2,56	2,56	11,49	34,03
3 Ngluwar	10,51	10,51	2,06	2,06	12,57	12,57
4 Sa l a m	9,57	9,57	0,43	0,43	10,00	10,00
5 Srumbung	4,13	4,13	1,05	1,05	5,18	5,18
6 D u k u n	2,77	2,77	0,09	0,09	2,86	2,86
7 Muntilan	11,67	11,67	2,13	2,6	13,80	14,27
8 Mungkid	16,34	16,34	10,93	10,93	27,27	27,27
9 Sawangan	3,98	3,98	1,12	1,12	5,10	5,10
10 Candimulyo	2,99	2,99	1,25	2,33	4,24	5,32
11 Mertoyudan	9,49	4,49	3,24	3,33	12,73	7,82
12 Tempuran	2,46	2,46	8,03	8,03	10,49	10,49
13 Kajoran	0,63	0,63	-	-	0,63	0,63
14 Kaliangkrik	11,90	11,9	1,41	1,7	13,31	13,60
15 Bandongan	31,47	31,47	5,60	5,6	37,07	37,07
16 Windusari	5,97	5,97	0,64	0,67	6,61	6,64
17 Secang	19,52	19,52	7,74	7,74	27,26	27,26
18 Tegalrejo	1,68	1,68	8,55	8,55	10,23	10,23
19 Pakis	0,87	0,87	4,44	4,44	5,31	5,31
20 Grabag	7,97	7,97	1,43	1,43	9,40	9,40
21 Ngablak	2,40	2,49	1,30	1,30	3,70	3,79
<b>Kab. Magelang</b>	<b>172,93</b>	<b>190,56</b>	<b>65,18</b>	<b>67,14</b>	<b>238,11</b>	<b>257,70</b>

Catatan/Note: Seluruh Raudatul Athfal (RA) berstatus swasta/All Raudatul Athfal are private

Sumber/Source: Kantor Kementerian Agama Kabupaten Magelang/ Religious Affairs of Magelang Regency

**Tabel 4.3.27** Jumlah Pelayanan Akte Menurut Jenisnya di Kabupaten Magelang, 2018 - 2022  
**Number of Certificate Services by Type of Certificate in Magelang Regency, 2018 - 2022**

Jenis Akte Type of Certificate	2018	2019	2020	2021	2021
(1)	(2)	(3)	(4)	(5)	(6)
1 Kelahiran/Birth	24 165	24 181	21 381	18 650	21 641
2 Kematian/Death <sup>1</sup>	11 728	12 692	11 395	11 909	10 751
3 Perkawinan/Marriage <sup>2</sup>	218	208	197	218	162
4 Perceraian/Divorce <sup>3</sup>	36	34	27	34	48
5 Pengakuan Anak Recognition of Children	-	-	-	12	1
6 Pengesahan Anak Child Endorsement	13	14	14	42	31
7 Pengangkatan Anak Child Adoption	13	4	7	4	32
8 Perubahan Nama Change of Name	-	-	-	-	67
<b>Jumlah/Total</b>	<b>36 173</b>	<b>37 133</b>	<b>33 021</b>	<b>30 869</b>	<b>32 733</b>

Catatan/Note: <sup>1</sup> Pencatatan kematian hanya untuk kematian yang dilaporkan

<sup>2</sup> Pencatatan perkawinan adalah pencatatan perkawinan non muslim

<sup>3</sup> Pencatatan perceraian adalah pencatatan perceraian non muslim

Sumber/Source: Dinas Kependudukan dan Pencatatan Sipil Kabupaten Magelang/ Demography and Certificate Service of Magelang Regency

**Tabel 4.3.28** Jumlah Rumah Susun dan Kapasitasnya di Kabupaten Magelang, 2022  
**Table** *Number of Flats and Capacities in Magelang Regency, 2022*

Kecamatan Subdistrict	Rumah Susun Flats	Ruangan/Room	Pengelola/Manajer
(1)	(2)	(3)	(4)
1 Salaman	-	-	
2 Borobudur	-	-	
3 Ngluwar	-	-	
4 Salaman	1	114	Dikelola Desa Gulon
5 Srumbung	1	4	Dikelola Ponpes Tegalarandu dan Mranggen
	1	4	Alfalah lembah Manah Mranggen (dihuni 56 Santri)
6 Dukun	-	-	
7 Muntilan	2	108	Dikelola Desa Gunungpring dan Tamanagung
8 Mungkid	2	33	Dikelola Ponpes ikhsanul fikri (dihuni 920 siswa)
	1	13	Ponpes Pabelan
9 Sawangan	-	-	
10 Candimulyo	-	-	
11 Mertoyudan	-	-	
12 Tempuran	2	58	Dikelola Desa Tanggulejo
13 Kajoran	-	-	
14 Kaliangkrik	-	-	
15 Bandongan	-	-	
16 Windusari	-	-	
17 Secang	-	-	
18 Tegalrejo	1	37	Dikelola STPP dan Ponpes Subanul wathon
	3	54	Ponpes API Subanul Wathon 954 Kamar terisi 2500 santri)
19 Pakis	-	-	
20 Grabag	1	4	Ponpes An-Nur Kleteran
21 Ngablak	-	-	
<b>Jumlah/Total</b>	<b>15</b>	<b>429</b>	

Catatan/Note: Rumah Rusun adalah bangunan gedung bertingkat yang dibangun dalam suatu lingkungan yang terbagi dalam bagian-bagian yang distrukturkan secara fungsional, baik dalam arah horisontal maupun vertikal dan merupakan satuan-satuan yang masing-masing dapat dimiliki dan digunakan secara terpisah

Sumber/Source: Dinas Perumahan Rakyat dan Kawasan Pemukiman Kabupaten Magelang/ *Public Housing Agency and Settlement Area Service of Magelang Regency*

**Tabel 4.3.29** Jumlah Rumah Khusus dan Kapasitasnya di Kabupaten Magelang, 2022  
**Table** *Number of Special Flats and Capacities in Magelang Regency, 2022*

Kecamatan <i>Subdistrict</i>	Rumah Susun Khusus <i>Special Flats</i>	Ruangan/Room	Pengelola
(1)	(2)	(3)	(4)
1 Salaman	-	-	
2 Borobudur	-	-	
3 Ngluwar	-	-	
4 Sa l a m	-	-	
5 Srumbung	-	-	
6 Du k u n	-	-	
7 Muntilan	1	50	Dikelola Desa Pucungrejo
8 Mungkid	-	-	
9 Sawangan	-	-	
10 Candimulyo	-	-	
11 Mertoyudan	1	25	Dikelola Desa Danurejo
12 Tempuran	-	-	
13 Kajoran	-	-	
14 Kaliangkrik	-	-	
15 Bandongan	-	-	
16 Windusari	-	-	
17 Secang	-	-	
18 Tegalrejo	-	-	
19 Pakis	-	-	
20 Grabag	-	-	
21 Ngablak	-	-	
<b>Jumlah/Total</b>	<b>2</b>	<b>75</b>	

Catatan/Note: Rumah Susun Khusus adalah rumah susun yang diselenggarakan untuk memenuhi kebutuhan khusus

Sumber/Source: Dinas Perumahan Rakyat dan Kawasan Pemukiman Kabupaten Magelang/ *Public Housing Agency and Settlement Area Service of Magelang Regency*

**Tabel**  
**Table** 4.3.30

**Jumlah Perumahan yang Berijin di Kabupaten Magelang, 2022**  
**Number of Licensed Housing in Magelang Regency, 2022**

Kecamatan Subdistrict		Jumlah Perumahan Number of Housing
(1)		(2)
1	Salaman	2
2	Borobudur	2
3	Ngluwar	-
4	Salam	1
5	Srumbung	-
6	Dukun	-
7	Muntilan	1
8	Mungkid	4
9	Sawangan	-
10	Candimulyo	-
11	Mertoyudan	42
12	Tempuran	4
13	Kajoran	-
14	Kaliangkrik	-
15	Bandongan	2
16	Windusari	-
17	Secang	11
18	Tegalrejo	-
19	Pakis	-
20	Grabag	2
21	Ngablak	-
<b>Jumlah/Total</b>		<b>71</b>

Sumber/Source: Dinas Perumahan Rakyat dan Kawasan Pemukiman Kabupaten Magelang/ Public Housing Agency and Settlement Area Service of Magelang Regency



**Tabel** 4.3.31 **Jumlah Sarana Pengumpulan Sampah Menurut Jenisnya di Kabupaten Magelang, 2018 - 2022**  
**Table** **Number of Garbage Facilities by Type of Facility in Magelang Regency, 2018 -2022**

Jenis Fasilitas/ Type of Facility	2018	2019	2020	2021	2022
(1)	(2)	(3)	(4)	(5)	(6)
1 Truk Sampah/ <i>Dust Cart</i>	6	8	9	9	11
2 Truk Kontainer/ <i>Container Truck</i>	8	5	5	9	9
3 Kontainer/ <i>Container</i>	38	42	38	54	50
4 Gerobag Sampah/ <i>Wheelie Bin</i>	55	156	156	156	142
5 Tempat Pembuangan Sementara/ <i>Dumpster</i>	31	30	48	49	55
6 Tempat Pembuangan Akhir/ <i>Landfills</i>	2	2	2	2	2
7 Bajaj/Viar/ <i>Threecycle</i>	14	14	2	5	5
8 Pick Up Mobil/ <i>Pickup Truck</i>	9	9	11	11	12
9 Mesin Penggali/ <i>Escavator</i>	3	3	3	3	3
10 Mesin Pemuat/ <i>Bouldoser</i>	1	1	1	1	1

Sumber/Source: Dinas Lingkungan Hidup Kabupaten Magelang/ *Environmental Service of Magelang Regency*

#### 4.4 KEMISKINAN POVERTY

**Tabel 4.4.1** Garis Kemiskinan, Jumlah, dan Persentase Penduduk Miskin di Kabupaten Magelang, 2013–2022  
*Poverty Line, Number, and Percentage of Poor People in Magelang Regency, 2013–2022*

Tahun Year	Garis Kemiskinan (rupiah/kapita/bulan) Poverty Line (rupiah/capita/month)	Jumlah Penduduk Miskin (jiwa) Number of Poor People (people)	Persentase Penduduk Miskin Percentage of Poor People
(1)	(2)	(3)	(4)
2013	235 430	171 022	13,96
2014	246 292	160 480	12,98
2015	253 866	162 380	13,07
2016	271 800	158 860	12,67
2017	281 237	157 150	12,42
2018	296 327	143 440	11,23
2019	325 921	137 450	10,67
2020	342 430	146 340	11,27
2021	353 608	154 910	11,91
2022	377 497	145 330	11,09

Sumber/Source: BPS, Survei Sosial Ekonomi Nasional Maret/BPS-Statistics Indonesia, March National Socioeconomic Survey

**Tabel** 4.4.2 **Indeks Kedalaman Kemiskinan dan Indeks Keparahan Kemiskinan di Kabupaten Magelang, 2013–2022**  
**Table** **Poverty Gap Index and Poverty Severity Index in Magelang Regency, 2013–2022**

Tahun Year	Indeks Kedalaman Kemiskinan Poverty Gap Index	Indeks Keparahan Kemiskinan Poverty Severity Index
(1)	(2)	(3)
2013	1,72	0,34
2014	2,07	0,47
2015	1,60	0,32
2016	1,84	0,44
2017	1,67	0,31
2018	1,55	0,34
2019	0,98	0,17
2020	1,23	0,20
2021	1,63	0,35
2022	1,66	0,41

Sumber/Source: BPS, Survei Sosial Ekonomi Nasional Maret/BPS-Statistics Indonesia, March National Socioeconomic Survey

**Tabel**  
**Table 4.4.3****Jumlah Keluarga Menurut Kecamatan dan Klasifikasi Keluarga di Kabupaten Magelang, 2022**  
**Number of Households by Subdistrict and Household Classification in Magelang Regency, 2022**

Kecamatan Subdistrict	Jumlah Keluarga Sasaran Number of Target Families	Keluarga Pra Sejahtera Pre-prosperous Family	Keluarga Sejahtera Prosperous Family
(1)	(2)	(3)	(4)
1 Salaman	21 738	4 337	17 401
2 Borobudur	19 796	2 758	17 038
3 Ngluwar	10 359	661	9 698
4 Salam	14 100	794	13 306
5 Srumbung	14 743	2 639	12 104
6 Dukun	15 643	2 274	13 369
7 Muntilan	24 518	2 401	22 117
8 Mungkid	22 381	2 319	20 062
9 Sawangan	17 211	2 060	15 151
10 Candimulyo	15 809	2 646	13 163
11 Mertoyudan	33 452	950	32 502
12 Tempuran	14 247	1 224	13 023
13 Kajoran	18 392	7 368	11 024
14 Kaliangkrik	16 853	4 533	12 320
15 Bandongan	17 899	2 824	15 075
16 Windusari	13 970	4 388	9 582
17 Secang	23 686	1 093	22 593
18 Tegalrejo	15 789	833	14 956
19 Pakis	16 420	2 685	13 735
20 Grabag	25 698	2 860	22 838
21 Ngablak	13 392	2 877	10 515
<b>Jumlah / Total 2022</b>	<b>386 096</b>	<b>54 524</b>	<b>331 572</b>

Sumber/Source: Dinas Sosial, Pengendalian Penduduk dan Keluarga Berencana, Pemberdayaan Perempuan dan Perlindungan Anak Kabupaten Magelang/Social, Population Control and Family Planning, Woman Empowerment and Child Protection Service of Magelang Regency

**Tabel**  
**Table** 4.4.4

**Jumlah Keluarga Penerima Manfaat dan Anggaran Bantuan Sosial Pangan Menurut Kecamatan di Kabupaten Magelang, 2021-2022**  
**Number of Beneficiary Family and Budget of Social Food Assistance by Subdistrict in Magelang Regency, 2021-2022**

Kecamatan Subdistrict	Januari 2021		Desember 2021		Desember 2022	
	Jumlah KPM Number of Beneficiaries	Jumlah Anggaran (KPM*200 000) The Amount of Funding (Rp)	Jumlah KPM Number of Beneficiaries	Jumlah Anggaran (KPM*200 000) The Amount of Funding (Rp)	Jumlah KPM Number of Beneficiaries	Jumlah Anggaran (KPM*200 000) The Amount of Funding (Rp)
		(3)		(5)		(7)
(1)	(2)	(3)	(4)	(5)	(6)	(7)
1 Salaman	8 304	1 606 800 000	16 040	3 208 000 000	8 782	1 756 400 000
2 Borobudur	6 063	1 212 600 000	13 391	2 678 200 000	7 078	1 415 600 000
3 Ngluwar	3 302	660 400 000	7 142	1 428 400 000	3 808	761 600 000
4 Salam	4 404	880 800 000	10 890	2 178 000 000	5 199	1 039 800 000
5 Srumbung	4 273	854 600 000	9 352	1 870 400 000	4 289	857 800 000
6 Dukun	4 681	936 200 000	11 289	2 257 800 000	5 468	1 093 600 000
7 Muntilan	6 752	1 350 400 000	14 753	2 950 600 000	7 815	1 563 000 000
8 Mungkid	6 310	1 262 000 000	14 067	2 813 400 000	7 269	1 453 800 000
9 Sawangan	7 001	1 400 200 000	13 078	2 615 600 000	7 247	1 449 400 000
10 Candimulyo	6 708	1 341 600 000	12 002	2 400 400 000	6 341	1 268 200 000
11 Mertoyudan	6 514	1 302 800 000	16 632	3 326 400 000	7 904	1 580 800 000
12 Tempuran	5 631	1 126 200 000	11 587	2 317 400 000	5 481	1 096 200 000
13 Kajoran	7 921	1 584 200 000	15 264	3 052 800 000	7 589	1 517 800 000
14 Kaliangkrik	7 726	1 545 200 000	14 425	2 885 000 000	7 273	1 454 600 000
15 Bandongan	7 373	1 474 600 000	14 746	2 949 200 000	7 212	1 442 400 000
16 Windusari	5 985	1 197 000 000	11 036	2 207 200 000	5 686	1 137 200 000
17 Secang	7 398	1 479 600 000	17 819	3 563 800 000	8 263	1 652 600 000
18 Tegalrejo	4 631	926 200 000	10 549	2 109 800 000	4 743	948 600 000
19 Pakis	6 422	1 284 400 000	12 635	2 527 000 000	6 005	1 201 000 000
20 Grabag	11 581	2 316 200 000	24 520	4 904 000 000	10 928	2 185 600 000
21 Ngablak	4 832	966 400 000	8 972	1 794 400 000	4 366	873 200 000
<b>Kab. Magelang</b>	<b>133 812</b>	<b>26 708 400 000</b>	<b>280 189</b>	<b>56 037 800 000</b>	<b>138 746</b>	<b>27 749 200 000</b>

Catatan/ Note: KPM: Keluarga Penerima Manfaat/ Beneficiary Family

Sumber/Source: Dinas Sosial, Pengendalian Penduduk dan Keluarga Berencana, Pemberdayaan Perempuan dan Perlindungan Anak Kabupaten Magelang/Social, Population Control and Family Planning, Woman Empowerment and Child Protection Service of Magelang Regency

**Tabel**  
**Table** 4.4.5**Indeks Pembangunan Manusia Kabupaten Magelang,  
2015-2022**  
*Human Development Index Magelang Regency, 2015-  
2022*

Tahun Year	Indeks Pembangunan Manusia Human Development Index	Umur Harapan Hidup Saat Lahir (tahun) Life Expectancy (year)	Harapan Lama Sekolah (tahun) Expected Years of Schooling (year)	Pengeluaran per Kapita (ribu rupiah) Purchasing Power Parity (thousand rupiahs)	Rata-rata Lama Sekolah (tahun) Mean Years of Schooling (year)
(1)	(2)	(3)	(4)	(5)	(6)
2015	67,13	73,27	12,14	8 182	7,19
2016	67,85	73,33	12,15	8 501	7,40
2017	68,39	73,39	12,47	8 627	7,41
2018	69,11	73,47	12,48	9 025	7,57
2019	69,87	73,56	12,53	9 387	7,77
2020	69,87	73,72	12,54	9 301	7,78
2021	70,12	73,88	12,55	9 440	7,79
2022	70,85	74,03	12,58	10 011	7,81

Sumber/Source: Survei Sosial Ekonomi Nasional/National Socio Economic Survey





# PERTANIAN

Agriculture



## Kecamatan Candimulyo penghasil

# DURIAN TERBANYAK

Candimulyo adalah kecamatan penghasil durian terbanyak di Kabupaten Magelang. Pada tahun 2021 produksi durian di Candimulyo mencapai **14.622** kuintal.

*Candimulyo is the biggest Durian producer in Magelang Regency. In 2021 Candimulyo's durians reaches 14,622 quintal*



## 3 PRODUKSI SAYURAN TERBESAR 2021

*3 largest vegetable production in 2021*



**570.389** kuintal  
quintal

**CABAI** \* / *Chili*\*



**327.417** kuintal  
quintal

**KOBIS** / *Cabbage*



**180.997** kuintal  
quintal

**TOMAT** / *Tomato*

\* : Cabai terdiri dari cabai besar dan cabai rawit  
*Chili consist of Big Chili and Cayenne pepper*





**PENJELASAN TEKNIS**

**TECHNICAL NOTES**

1. Lahan sawah adalah lahan pertanian yang berpetak-petak dan dibatasi oleh pematang (galengan), saluran untuk menahan/ menyalurkan air, yang biasanya ditanami padi sawah tanpa memandang dari mana diperoleh atau status lahan tersebut. Lahan yang dimaksud termasuk lahan yang terdaftar di Pajak Bumi Bangunan, luran Pembangunan Daerah, lahan bengkok, lahan serobotan, lahan rawa yang ditanami padi dan lahan bekas tanaman tahunan yang telah dijadikan sawah, baik yang ditanami padi, palawija atau tanaman semusim lainnya.
2. Tegal/Kebun adalah lahan pertanian bukan sawah (lahan kering) yang ditanami tanaman semusim atau tahunan dan terpisah dengan halaman sekitar rumah serta penggunaannya tidak berpindah pindah.
3. Ladang/Huma adalah lahan pertanian bukan sawah (lahan kering) yang biasanya ditanami tanaman semusim dan penggunaannya hanya semusim atau dua musim, kemudian akan ditinggalkan bila sudah tidak subur lagi (berpindah-pindah). Kemungkinan lahan ini beberapa tahun kemudian akan dikerjakan kembali jika sudah subur.

1. *Wetland is agricultural land that separated by small dykes to resist water, where the main crop is usually wetland paddy without considering where it is got from or the status of the land. It includes the land that is registered at land income tax office, regional development contribution, 'bengkok' land, illegal ownership, swamps for rice cultivation, and annual crop land mark that has been used as rice field, which are both planted with paddy, secondary crops or the other seasonal crops.*
2. *Dry field/Garden is an dryland (unirrigated land) which is planted with seasonal or annual crops and separately from the yard around the house without shifting*
3. *Unirrigated agricultural field / Shifting cultivation land is dryland (unirrigated land) that usually is cultivated for seasonal crops and utilized only for one or two seasons, then it will be left when it is not fertile (shifting). Maybe, this land will be used again in a few years if it has been fertile.*

4. Lahan yang sementara tidak diusahakan adalah lahan yang biasanya diusahakan tetapi untuk sementara (lebih dari 1 (satu) tahun tetapi kurang dari atau sama dengan 2 (dua) tahun) tidak diusahakan, termasuk lahan sawah yang tidak diusahakan selama lebih dari 2 (dua) tahun.
  5. Data pokok tanaman pangan yang dikumpulkan adalah luas panen dan produksi. Produksi tanaman pangan merupakan hasil perkalian antara luas panen dengan produktivitas. Pengumpulan data luas panen dilakukan setiap bulan dengan pendekatan area kecamatan di seluruh wilayah Indonesia. Pengumpulan data produktivitas dilakukan melalui pengukuran langsung pada plot ubinan berukuran 2½ m x 2½ m. Pengumpulan data produktivitas dilakukan setiap subround (empat bulanan) pada waktu panen petani.
  6. Data produksi padi dan palawija yang disajikan adalah dalam kualitas: gabah kering giling (padi), pipilan kering (jagung), biji kering (kedelai dan kacang tanah), dan umbi basah (ubi kayu dan ubi jalar).
  7. Tanaman sayuran dan buah-buahan semusim
    - Tanaman sayuran semusim adalah tanaman sumber
4. *Temporarily unused land is land that is regularly used but temporarily (more than a year but less or equal than two years) is unused, it includes wetland that is not cultivated more than two years.*
  5. *The main food crops data collected consists of harvested area and production. Food crops production is generated by harvested area multiplied by productivity. The harvested area data is collected every month using sub district area approach in all sub district in Indonesia. The productivity data collection is conducted by a direct measurement in 2½ m x 2½ m crop cutting plot. The productivity measurement is conducted in every subround (four monthly) at the time when farmers are harvesting their crops.*
  6. *Production of paddy and secondary crops data are presented in the form of: dry unhusked rice (paddy), dry loose maize (maize), dry shells crops (soybeans and peanuts), and fresh roots (cassava and sweet potatoes).*
  7. *Seasonal vegetable and fruit plants*
    - *Seasonal vegetable plants are plants which are the sources of vitamin, mineral salt, etc,*

- vitamin, garam mineral dan lain-lain yang dikonsumsi dari bagian tanaman yang berupa daun, bunga, buah, dan umbinya, yang berumur kurang dari satu tahun.
- Tanaman buah-buahan semusim adalah tanaman sumber vitamin, garam mineral, dan lain-lain yang dikonsumsi dari bagian tanaman yang berupa buah, berumur kurang dari satu tahun, tidak berbentuk pohon/rumpun tetapi menjalar dan berbatang lunak.
8. Tanaman buah-buahan dan sayuran tahunan
- Tanaman buah-buahan tahunan adalah tanaman sumber vitamin, garam mineral, dan lain-lain yang dikonsumsi dari bagian tanaman yang berupa buah dan merupakan tanaman tahunan.
  - Tanaman sayuran tahunan adalah tanaman sumber vitamin, garam mineral, dan lain-lain yang dikonsumsi dari bagian tanaman yang berupa daun dan atau buah yang berumur lebih dari satu tahun.
9. Tanaman biofarmaka adalah tanaman yang bermanfaat untuk obat-obatan, kosmetik, dan kesehatan yang dikonsumsi atau
- consumed from the part of the plant in the form of leaf, flower, fruit, and root with the age of less than one year.*
- *Seasonal fruit plants are plants which are the sources of vitamin, mineral salt, etc, consumed from the part of the plant in the form of fruits. These plants are creeps with the age of less than one year.*
8. *Annual fruit and vegetable plants*
- *Annual fruit plants are plants which are the sources of vitamin, contained mineral salt, etc, consumed from the part of plant in the form of fruit and more than one year of age.*
  - *Annual vegetable plants are plants which are the sources of vitamin, contained mineral salt, etc, consumed from the part of the plant in the form of vegetable and more than one year of age.*
9. *Medicinal plants are plants which are useful for medicine. It is consumed from part of the plant such as leaf, flower, fruit, tuber,*

digunakan dari bagian-bagian tanaman seperti daun, batang, buah, umbi (rimpang) ataupun akar.

and root.

10. Tanaman hias adalah tanaman yang mempunyai nilai keindahan baik bentuk, warna daun, tajuk maupun bunganya, sering digunakan untuk penghias pekarangan dan lain sebagainya.
  11. Luas panen tanaman hortikultura adalah luas tanaman sayuran, buah-buahan, biofarmaka, dan tanaman hias yang diambil hasilnya/dipanen pada periode pelaporan.
  12. Luas panen untuk tanaman sayuran adalah luas tanaman yang dipanen sekaligus/habis/dibongkar dan luas tanaman yang dipanen berkali-kali (lebih dari satu kali)/belum habis.
  13. Tanaman yang dipanen sekaligus/habis/dibongkar adalah tanaman yang sehabis panen langsung dibongkar/dicabut, terdiri dari bawang merah, bawang putih, bawang daun, kentang, kol/kubis, kembang kol, petsai/sawi, wortel, lobak, dan kacang merah.
  14. Tanaman yang dipanen berkali-kali (lebih dari satu kali)/belum habis adalah tanaman yang pemanenannya lebih dari satu kali dan biasanya dibongkar apabila panen terakhir sudah tidak memadai lagi, terdiri dari: kacang
10. *Ornamental plants are plants which have a beauty value, either in shape, colour of leaf or crown of flower, and they are often used as a yard decorator.*
  11. *Harvested area of horticulture is area which vegetable, fruit, medicinal and ornamental plant of crop harvested during the period of report.*
  12. *Harvested area of vegetables is area of entirely plant harvested/demolished and plant harvested several times/undemolished.*
  13. *Entirely plants harvested/demolished are plants usually harvested once and demolished to be substituted by other plants, consisting of: shallots, garlic, leeks, potato, cabbage, cauli flower, mustard green, carrots, chinese radish, and red kidney beans.*
  14. *Plants harvested several times/undemolished are plants usually harvested more than once and demolished in the case that the last harvest was economically not profitable. They consist of : yard long beans, chili, small chili,*

panjang, cabe besar, cabe rawit, jamur, tomat, terung, buncis, ketimun, labu siam, kangkung, bayam, melon, semangka, dan blewah.

*mushroom, tomatoes, egg plant, frech beans, cucumber, pumpkin/chajota, swamp cabbage, spinach, melon, watermelon, and blewah.*

15. Produksi hortikultura adalah hasil menurut bentuk produk dari setiap tanaman sayuran, buah-buahan, biofarmaka dan tanaman hias yang diambil berdasarkan luas yang dipanen/tanaman yang menghasilkan pada bulan/triwulan laporan.
16. Kawasan hutan adalah wilayah tertentu yang berupa hutan, yang ditunjuk dan atau ditetapkan oleh pemerintah untuk dipertahankan keberadaannya sebagai hutan tetap. Hal ini untuk menjamin kepastian hukum mengenai status kawasan hutan, letak batas dan luas suatu wilayah tertentu yang sudah ditunjuk menjadi kawasan hutan tetap.
17. Kawasan hutan Indonesia ditetapkan oleh Menteri Kehutanan dalam bentuk Surat Keputusan Menteri Kehutanan tentang Penunjukan Kawasan Hutan dan Perairan Provinsi. Penunjukan Kawasan Hutan ini disusun berdasarkan hasil pemaduserasian antara Rencana Tata Ruang Wilayah Provinsi (RTRWP) dengan Tata Guna Hutan Kesepakatan (TGHK).
15. *Horticulture production is the standard production quantity form of vegetable, fruit, medicinal and ornamental plant based on harvested area/the number of production plants reported monthly/quarterly.*
16. *Forest area is a specific territory of forest ecosystem determined and or decided by the government as a permanent forest. Such decision is important to maintain the size of forest area and to ensure its legitimation and boundary demarcation of permanent forest.*
17. *Indonesian forest area is determined by the Minister of Forestry in the format of Ministerial Decree on the Designation of Provincial Forest Area and Inland Water, Coastal and Marine Ecosystem. The designation of Forest Area is formulated based on integrated and harmonized of Provincial Spatial Planning (RTRWP) and Forest Land Use by Concensus (TGHK).*

18. Berdasarkan Undang-Undang No. 41 Tahun 1999 tentang Kehutanan, kawasan hutan dibagi ke dalam kelompok Hutan Konservasi, Hutan Lindung, dan Hutan Produksi.
19. Hutan Konservasi adalah kawasan hutan dengan ciri khas tertentu, yang mempunyai fungsi pokok pengawetan keanekaragaman tumbuhan dan satwa serta ekosistemnya.
20. Hutan Lindung adalah kawasan hutan yang mempunyai fungsi pokok sebagai perlindungan sistem penyangga kehidupan untuk mengatur tata air, mencegah banjir, mengendalikan erosi, mencegah intrusi air laut, dan memelihara kesuburan tanah.
21. Hutan Produksi adalah kawasan hutan yang mempunyai fungsi pokok memproduksi hasil hutan. Hutan produksi terdiri dari Hutan Produksi Tetap (HP), Hutan Produksi Terbatas (HPT), dan Hutan Produksi yang dapat dikonversi.
22. Produksi hasil hutan utama yang dihasilkan dari hutan adalah kayu bulat. Produksi kayu bulat ini dihasilkan dari hutan alam melalui kegiatan perusahaan Hak Pengusahaan Hutan (HPH/IUPHHK), kegiatan ijin pemanfaatan kayu (IPK) dalam rangka pembukaan wilayah
18. *In accordance to the Act on Forestry No. 41/1999, forest area is categorized as Conservation Forest, Protection Forest and Production Forest.*
19. *Conservation Forest is a forest area having specific characteristic established for the purposes of conservation of animal and plant species as well as their ecosystem.*
20. *Protection Forest is a forest area designated to serve life support system, maintain hydrological system, prevent of flood, erosion control, seawater intrusion, and maintain soil fertility.*
21. *Production Forest is a forest area designated mainly to promote sustainable forest production. Production forest is classified as permanent production forest, limited production forest, and convertible production forest.*
22. *The main product of commercial forest operation is log. The log is harvested from various sources such as natural forest granted to concessionaires (IUPHHK/HPH), land clearing activities (IPK), industrial forest plantation (HTI) and community forest.*

hutan, pembangunan Hutan Tanaman Industri (HTI), serta kegiatan hutan rakyat.

23. Kayu Gergajian merupakan kayu hasil konversi kayu bulat dengan menggunakan mesin gergaji, mempunyai bentuk yang teratur dengan sisi-sisi sejajar dan sudut-sudutnya siku dengan ketebalan tidak lebih dari 6 cm dan kadar air tidak lebih dari 18 persen. Kayu gergajian yang diolah langsung dari kayu bulat, wajib didukung dengan dokumen yang sah.
23. *Sawn Timber Constitutes a sawmill product derived from logs as raw material. The product is characterized with regular forms having parallel sides at right angle to each other, thickness not more than 6 cm and moisture content not to exceed 18 percent. Sawn timber produced directly from logs must be certified by a legal document.*
24. Kayu Lapis adalah panel kayu yang tersusun dari lapisan veneer dibagian luarnya, sedangkan dibagian intinya (core) bisa berupa veneer atau material lain, diikat dengan lem kemudian di-press (ditekan) sedemikian rupa sehingga menjadi panel yang kuat. Termasuk dalam artian ini adalah kayu lapis yang dilapisi lagi dengan material lain.
24. *Plywood is wood panel consisting of layers pressed together in between veneers; the core may be veneer or some other material, bound together with glue and pressed tightly together to make a strong panel. Included to this definition is plywood covered with other materials.*



ULASAN

DESCRIPTION

**Tanaman Pangan**

Di Kabupaten Magelang tahun 2022, Produktifitas palawija di Kabupaten Magelang dari tahun ke tahun terus mengalami penurunan baik luas panen maupun produksinya. Tahun 2022, produksi jagung mencapai 31.238 ton dari luas panen sebesar 4.371 ha. Produksi ubi kayu sebesar 21.940 ton dengan luas panen sebesar 875 ha.

**Hortikultura**

Kabupaten Magelang menjadi salah satu kabupaten yang memiliki potensi pertanian hortikultura. Pada tahun 2022 komoditas yang paling mendominasi produksi tanaman sayur buah semusim di Kabupaten Magelang adalah cabai rawit 511.557 kw, diikuti dengan cabai keriting 407.329 kw, kubis 239.528 kw, tomat 187.427 kw, dan petsai/sawi 174.642 kw. *cabbage, followed by chili, ayenne pepper,*

**Food Crops**

*Magelang Regency in 2022, the productivity of secondary crops in Magelang Regency has continued to decline from year to year, both in the area of harvest and production. In 2022, maize production reach 31,238 tons from a harvested area of 4,371 ha. Cassava production is 21,940 tons with a harvest area of 875 ha.*

**Horticulture**

*Magelang Regency became one of the regencies that have the potential of horticulture. In 2022, the most dominating commodity seasonal fruit vegetable crop production in Magelang Regency is chili (511,557 kw) followed by curly red chilli (407,329 kw), cabbage (239,528 kw), tomato (187,427 kw), and petsai (174,642 kw).*

Sedangkan pada tanaman sayuran tahunan didominasi oleh petai 19.374 kuintal, diikuti melinjo 20.290 kuintal, dan jengkol 1.217 kuintal.

*While annual vegetable crops were dominated by 18,500 quintals of petai, followed by 6,994 quintals of melinjo, and 1,084 quintals of jengkol.*

Produksi buah semusim yang mendominasi Kabupaten Magelang pada tahun 2022 adalah Melon (5.728 kuintal) kemudian diikuti Strawberry (2.808 kuintal) dan Semangka (891 kuintal)

*Production of seasonal fruit which is dominate in Magelang Regency in 2022 are melon (5,728 quintals), stroberry (2,808 quintals) and water melon (891 quintals) and*

Sedangkan untuk produksi buah tahunan, Salak mendominasi dengan total produksi mencapai 642.646 kuintal, diikuti pisang 172.339 kuintal, dan nangka 51.385 kuintal.

*While the production of annual fruit, salak dominate by total production reach 642,646 quintals, followed by banana 172,339 quintals and jackfruit 51,385 quintals.*

Produksi tanaman hias yang mendominasi Kabupaten Magelang tahun 2022 adalah Sedap Malam 16.820.290 pohon, pakis 14.381.294 pohon, Mawar 9.697.464 tangkai, Herbras 243.000 tangkai, dan Krisan 49.300 tangkai.

*Production of ornamental plants that dominate in Magelang Regency in 2022 are Tuberose 16,820,290 tree, Leaf Ferm 14,381,294 tree, Rose 9,697,464 stalks, Gerbera 243,000 stalks, Chrysanterum 49,300 stalks.*

Produksi tanaman biofarmaka yang mendominasi Kabupaten Magelang tahun 2022 adalah komoditas kapulaga 2.715.965 kg, diikuti dengan jahe 2.180.760 kg, kunyit 1.278.066 kg, dan laos / lengkuas 514.239 kg.

*Production of medical plants that dominates Magelang Regency in 2022 are java cardamom 2,715,965 kilograms, ginger 2,180,760 kilograms, turmeric 1,278,066 kilograms, galanya 514,239 kilograms.*

## **Perkebunan**

Perkebunan di Kabupaten Magelang masih didominasi tanaman kelapa dalam (kopra). Luas areal tanaman kelapa pada tahun 2022 mencapai 7,744 ribu ha dengan produksi sebesar 7,569 ribu ton.

Selain tanaman kelapa, di Kabupaten Magelang juga banyak kebun tembakau. Luas areal tanaman tembakau mencapai 3.562 ribu ha. Pada tahun 2022 produksi tanaman tembakau mencapai 2.978 ribu ton. Hampir semua kecamatan memproduksi tanaman tembakau kecuali Kecamatan Salaman, Kecamatan Mertoyudan, Kecamatan Tempuran, dan Kecamatan Bandongan.

## **Kehutanan**

Hutan terbagi menjadi hutan lindung dan hutan produksi. Di Kabupaten Magelang luas hutan lindung 1.363,566 hektar. Sedangkan luas hutan produksi ada 3.841.962 hektar.

Adapun produksi kayu hutan menurut jenis produksinya ada 1.788,94 m<sup>3</sup> kayu bulat dari hutan negara dan 135.597,88 m<sup>3</sup> dari hutan rakyat.

## **Plantation**

*Plantation in Magelang Regency is still dominated by coconut trees. The area of coconut plantations in 2021 reaches 7.93 thousand hectares with a production of 7.56 thousand tons.*

*Besides coconut trees, Magelang Regency also has many tobacco plantations. The area of the tobacco plant reaches 3,562 thousand ha. In 2022 the production of tobacco plants will reach 2,978 thousand tons. Almost all sub-districts produce tobacco except Salaman sub-District, Mertoyudan sub-District, Tempuran sub-District, and Bandongan sub-District.*

## **Forestry**

*Forestry in Magelang Regency consist of protection forest (1,363.566 hectares. While production forest 3,841,962 hectares.*

*Timber production by type of product there are 1,788.94 m<sup>3</sup> logs from state forest and 135,597.88 m<sup>3</sup> logs from community forest.*

## Peternakan

Jenis ternak yang diusahakan di Kabupaten Magelang yaitu sapi (potong/perah), kerbau, kuda, kambing, domba, babi dan kelinci. Disamping itu juga diusahakan aneka ternak, termasuk unggas (ayam kampung, ayam petelur, ayam pedaging itik/itik manila, burung puyuh).

Populasi pada tahun 2022 untuk sapi (sapi perah dan sapi potong), kerbau dan kuda masing-masing tercatat sebanyak 71.608 ekor dan 5.317 ekor. Sedangkan untuk populasi kambing, domba, dan babi tercatat sebanyak 85.026 ekor, 88.604 ekor, dan babi 732 ekor.

Populasi unggas yaitu ayam kampung 999.787 ekor, ayam petelur 1.330.000 ekor, ayam pedaging 1.450.000 ekor, itik/itik manila 271.135 ekor, dan burung puyuh 173.020 ekor.

Produksi daging ternak pada tahun 2022 untuk sapi, domba, dan kambing masing-masing sebanyak 1.946.061 kilogram, 1.113.069 kilogram, dan kambing 800.189 ribu kilogram.

## Livestock

*There are cattle endeavored in Magelang Regency, consist of dairy cattle, beef cattle, buffalo and horse, while the small cattle includes goat, sheep, pig and rabbit. Beside cattle, there are poultry (such as native chicken, layer, broiler, duck/muscovy duck, and quail).*

*In 2022, the population of cattle (dairy cattle and beef cattle), buffaloes and horses are 71,608 head and 5,317 head. While the population of goats, sheep, pigs and rabbits was recorded at 85,026 head, 88,604 head, and 732 head.*

*Poultry population is native chicken 999,787 head, layer 1,330,000 head, broilers 1,450,000 head, duck/muscovy duck 271,135 head, and quail 173,020 head.*

*Meat production in 2022 for cow, sheep, and goat each of 1,946,061 kilograms, 1,113,069 kilograms, and goat 800,189 kilograms.*

Produksi daging unggas yaitu ayam kampung 1.266.629 kilogram, ayam pedaging 11.694.306 kilogram, dan ayam petelur 135.295 kilogram.

*Production of poultry meat consisted of 1,266,629 kilograms of Free-range chicken; 11,694,306 kilograms of broilers; and 135,295 kilograms of layer chickens.*

### **Perikanan**

Di Kabupaten Magelang perikanan dibudidayakan di kolam dan sawah. Pada tahun 2022 luas kolam budidaya perikanan hanya 285,77 ha, sedangkan luas sawah budidaya mencapai 2.792,97 ha.

### **Fishery**

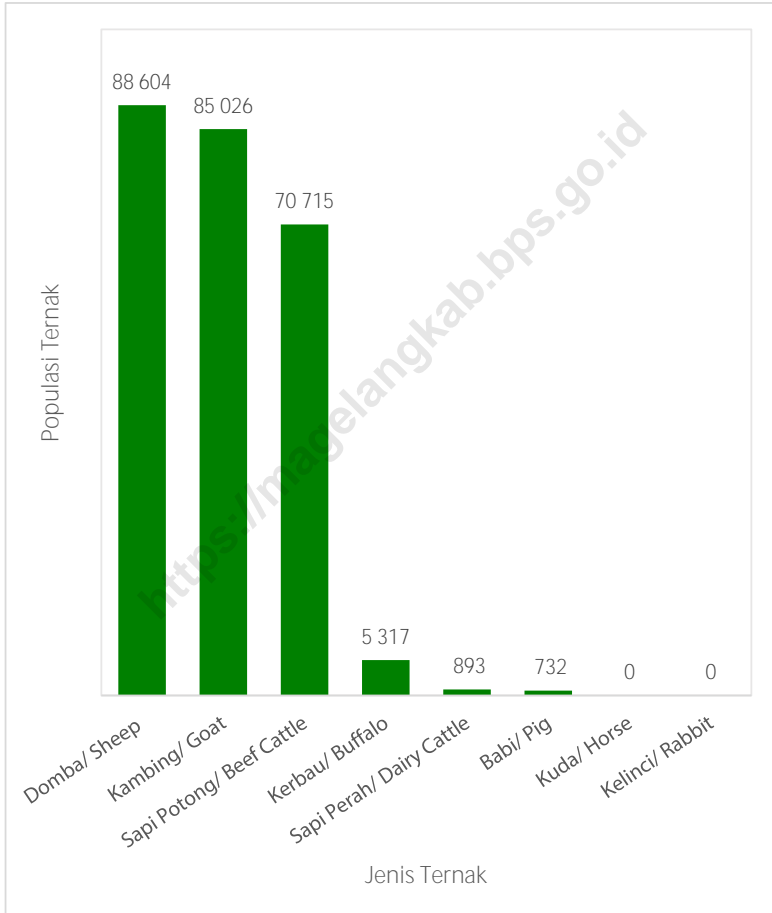
*In Magelang Regency, fisheries are cultivated in ponds and rice fields. In 2020, the area of aquaculture ponds is only 285.77 hectares, while the area of cultivated rice fields will reach 2,792.97 hectares.*

Perikanan di Kabupaten Magelang memproduksi ikan tawar untuk benih dan ikan tawar untuk lauk pauk. Jenis ikan yang diproduksi perikanan di Kabupaten Magelang bervariasi diantaranya lele, karper, tawes, bawal, nila, dan gurame.

*Fisheries in Magelang Regency produce fresh fish for seeds and fresh fish for side dishes. The types of fish produced by fisheries in Magelang Regency is vary, including catfish, carp, tawes, pomfret, tilapia and carp.*

**Gambar**  
**Figures** 5.1

**Populasi Ternak Menurut Jenis Ternak di Kabupaten Magelang, 2022**  
**Livestock Population by Kind of Livestock in Magelang Regency, 2022**



Sumber/Source : Dinas Peternakan dan Perikanan Kabupaten Magelang  
Livestock and Fishery Service of Magelang regency

**5.1 TANAMAN PANGAN  
FOOD CROPS**

**Tabel 5.1.1 Luas Lahan Sawah Menurut Kecamatan dan Jenis Pengairan di Kabupaten Magelang (hektar), 2022**  
*Area of Wetland by Subdistrict and Type of Irrigation in Magelang Regency (hectar), 2022*

Kecamatan <i>Subdistrict</i>	Irigasi <i>Irrigation</i>	Tadah Hujan <i>Reservation</i>	Rawa Pasang Surut Tides	Rawa Lebak	Jumlah <i>Total</i>
(1)	(2)	(3)	(4)	(5)	(6)
1 Salaman	1 172	73	-	-	1 245
2 Borobudur	502	210	-	-	712
3 Ngluwar	1 157	42	-	-	1 199
4 Sa l a m	914	284	-	-	1 198
5 Srumbung	832	5	-	-	837
6 D u k u n	1 539	92	-	-	1 631
7 Muntilan	763	591	-	-	1 354
8 Mungkid	2 003	-	-	-	2 003
9 Sawangan	1 222	84	-	-	1 306
10 Candimulyo	162	576	-	-	738
11 Mertoyudan	992	41	-	-	1 033
12 Tempuran	902	117	-	-	1 019
13 Kajoran	1 416	82	-	-	1 498
14 Kaliangkrik	632	457	-	-	1 089
15 Bandongan	1 876	144	-	-	2 020
16 Windusari	1 208	98	-	-	1 306
17 Secang	2 007	27	-	-	2 034
18 Tegalrejo	480	491	-	-	971
19 Pakis	-	94	-	-	94
20 Grabag	1 563	322	-	-	1 885
21 Ngablak	14	82	-	-	96
<b>Jumlah 2022</b>	<b>21 356</b>	<b>3 912</b>	<b>-</b>	<b>-</b>	<b>25 268</b>
<b>Jumlah 2021</b>	<b>21 342</b>	<b>3 927</b>	<b>-</b>	<b>-</b>	<b>25 268</b>
<b>Jumlah 2020</b>	<b>22 383</b>	<b>4 643</b>	<b>-</b>	<b>-</b>	<b>27 026</b>
<b>Jumlah 2019</b>	<b>22 911</b>	<b>4 988</b>	<b>-</b>	<b>-</b>	<b>27 899</b>
<b>Jumlah 2018</b>	<b>27 732</b>	<b>8 949</b>	<b>-</b>	<b>-</b>	<b>36 681</b>

**Tabel**  
**Table** 5.1.2

**Luas Lahan Bukan Sawah Menurut Kecamatan dan Penggunaannya di Kabupaten Magelang (hektar), 2022**  
**Area of Dry Field/Garden, Shifting Cultivation, Land and Temporarily Unused Land by Subdistrict in Magelang Regency (hectar), 2022**

Kecamatan Subdistrict	Lahan Pertanian Bukan Sawah Non-Paddy Farming Land			
	Tegal/Kebun Dry Field/Garden	Ladang/Huma Shifting Cultivation	Perkebunan Plantation	Hutan Rakyat Public Forest
(1)	(2)			(3)
1 Salaman	2 706	-	-	-
2 Borobudur	2 308	-	-	625
3 Ngluwar	135	-	-	-
4 Sa l a m	722	-	-	107
5 Srumbung	1 862	-	-	655
6 D u k u n	1 423	-	101	402
7 Muntilan	349	-	-	-
8 Mungkid	239	-	-	-
9 Sawangan	3 190	-	-	1 021
10 Candimulyo	2 989	-	10	-
11 Mertoyudan	1 181	-	-	2
12 Tempuran	1 767	-	8	500
13 Kajoran	3 151	-	-	400
14 Kiangkrik	2 082	-	346	398
15 Bandongan	863	-	-	61
16 Windusari	3 175	-	125	148
17 Secang	1 148	-	-	-
18 Tegalrejo	1 553	-	3	-
19 Pakis	4 214	-	-	476
20 Grabag	701	-	1 835	1 153
21 Ngablak	2 972	-	79	174
<b>Jumlah 2022</b>	<b>38 730</b>	<b>-</b>	<b>2 507</b>	<b>6 122</b>
<b>Jumlah 2021</b>	<b>36 870</b>	<b>-</b>	<b>2 728</b>	<b>6 120</b>
<b>Jumlah 2020</b>	<b>38 050</b>	<b>-</b>	<b>2 725</b>	<b>5 467</b>



Lanjutan Tabel/Continued Table 5.1.2

Kecamatan Subdistrict	Lahan Pertanian Bukan Sawah Non-Paddy Farming Land					Lahan Bukan Pertanian Non Agricultural Land
	Padang Penggembalaan/ Padang Rumput Meadow	Hutan Negara State Forest	Sementara Tidak Diusahakan Temporarily Unused	Lainnya ( Kolam, Empang, Hutan Negara) Others	Jumlah Total	
(1)	(2)			(3)		
1 Salaman	-	59	-	13	2 778	2 864
2 Borobudur	-	-	-	1 786	2 933	1 810
3 Ngluwar	-	-	-	322	457	588
4 Sa l a m	-	-	-	5	834	1 131
5 Srumbung	-	-	-	545	3 062	1 418
6 Du kun	-	1 185	9	9	3 129	580
7 Muntilan	-	-	-	63	412	1 095
8 Mungkid	-	-	-	27	266	1 473
9 Sawangan	-	-	-	666	4 877	1 054
10 Candimulyo	-	-	-	86	3 085	872
11 Mertoyudan	-	-	-	115	1 298	2 204
12 Tempuran	-	342	-	248	2 865	1 020
13 Kajoran	-	1 183	-	239	4 973	1 870
14 Kalingkrik	-	1 000	-	13	3 839	806
15 Bandongan	2	144	-	2	1 072	1 487
16 Windusari	-	670	-	178	4 296	563
17 Secang	-	-	-	9	1 157	1 543
18 Tegalrejo	-	-	-	121	1 677	941
19 Pakis	-	826	-	25	5 541	1 321
20 Grabag	-	425	20	20	4 154	1 676
21 Ngablak	-	10	-	428	3 663	621
<b>Jumlah 2022</b>	<b>2</b>	<b>5 844</b>	<b>29</b>	<b>4 920</b>	<b>56 368</b>	<b>26 937</b>
<b>Jumlah 2021</b>	<b>61</b>	<b>5 785</b>	<b>67</b>	<b>3 165</b>	<b>57 301</b>	<b>26 003</b>
<b>Jumlah 2020</b>	<b>2</b>	<b>6 500</b>	<b>36</b>	<b>3 054</b>	<b>55 834</b>	<b>25 713</b>

Sumber/Source: Dinas Pertanian dan Pangan Kabupaten Magelang/Department of Agriculture and Food of Magelang Regency

**Tabel**  
**Table** 5.1.3

**Luas Panen dan Produksi Tanaman Palawija di Kabupaten Magelang, 2004-2022**  
**Harvested Area and Production of Secondary Crops in Magelang Regency, 2004-2022**

Tahun Year	Jagung/Maize		Ubi Kayu/Cassava	
	Luas Panen Harvested Area (ha)	Produksi Production (ton)	Luas Panen Harvested Area (ha)	Produksi Production (ton)
(1)	(2)	(3)	(4)	(5)
2004	16 912	76 103	5 207	87 773
2005	15 082	70 235	3 157	55 159
2006	12 203	55 256	4 033	71 089
2007	13 535	68 327	3 646	75 857
2008	15 489	82 739	3 305	72 101
2009	14 104	77 470	3 707	82 310
2010	13 739	77 837	2 898	65 830
2011	11 541	63 184	2 779	67 383
2012	13 616	78 196	2 628	59 397
2013	12 535	74 187	2 102	50 673
2014	10 970	62 869	2 070	48 095
2015	11 625	67 124	1 606	36 899
2016	12 186	71 896	1 958	45 112
2017	9 377	53 244	1 656	35 818
2018	8 098	51 446	1 226	28 300
2019	6 123	41 776	1 072	24 919
2020	6 666	44 040	1 199	49 185
2021	4 692	31 458	1 152	27 656
2022	4 371	31 238	875	21 940

Lanjutan Tabel/Continued Table 5.1.3

Tahun Year	Ubi Jalar/Sweet Potato		Kacang Tanah/Peanut	
	Luas Panen Harvested Area (ha)	Produksi Production (ton)	Luas Panen Harvested Area (ha)	Produksi Production (ton)
(1)	(6)	(7)	(8)	(9)
2004	2 086	35 325	1 903	2 871
2005	2 232	45 522	1 766	2 297
2006	1 393	28 319	1 333	1 813
2007	1 599	39 507	1 247	1 727
2008	1 298	32 261	1 305	1 617
2009	1 400	32 084	1 084	1 359
2010	1 257	31 732	1 089	1 431
2011	1 177	29 271	888	1 136
2012	1 169	27 658	1 092	1 419
2013	906	20 400	682	944
2014	1 154	28 590	730	1 306
2015	957	21 940	453	597
2016	1 126	19 756	813	19 918
2017	906	20 743	541	726
2018	829	18 959	527	952
2019	755	17 297	463	685
2020	840	17 788	500	660
2021	743	17 104	465	879
2022	600	11 946	333	1 559

Sumber/Source: Dinas Pertanian dan Pangan Kabupaten Magelang/Department of Agriculture and Food of Magelang Regency

**Tabel**  
**Table** 5.1.4

**Luas Tanam dan Panen Tanaman Palawija Menurut Kecamatan di Kabupaten Magelang (hektar), 2022**  
**Planted Area and Harvested of Secondary Crops by Subdistrict in Magelang Regency (hectar), 2022**

Kecamatan Subdistrict	Jagung/Maize		Ubi Kayu/Cassava	
	Luas Tanam Planted Area	Luas Panen Harvested Area	Luas Tanam Planted Area	Luas Panen Harvested Area
(1)	(2)	(3)	(4)	(5)
1 Salaman	82	70	(4)	(5)
2 Borobudur	30	88	136	156
3 Ngluwar	139	139	52	75
4 Sa l a m	264	262	-	-
5 Srumbung	95	96	-	5
6 D u k u n	74	97	70	70
7 Muntilan	266	218	32	51
8 Mungkid	6	7	1	3
9 Sawangan	53	48	7	8
10 Candimulyo	103	61	41	65
11 Mertoyudan	-	2	2	49
12 Tempuran	184	57	3	4
13 Kajoran	36	28	30	30
14 Kaliangkrik	382	432	68	55
15 Bandongan	11	20	26	22
16 Windusari	871	717	15	11
17 Secang	565	368	12	3
18 Tegalrejo	523	543	6	4
19 Pakis	56	32	105	80
20 Grabag	1 002	1 052	40	56
21 Ngablak	-	36	67	124
<b>Jumlah 2022</b>	<b>4 742</b>	<b>4 373</b>	<b>720</b>	<b>875</b>
<b>Jumlah 2021</b>	<b>3 406</b>	<b>4 692</b>	<b>967</b>	<b>1 152</b>
<b>Jumlah 2020</b>	<b>5 794</b>	<b>6 668</b>	<b>1 235</b>	<b>1 198</b>
<b>Jumlah 2019</b>	<b>6 344</b>	<b>6 123</b>	<b>1 171</b>	<b>1 072</b>
<b>Jumlah 2018</b>	<b>7 501</b>	<b>8 098</b>	<b>1 071</b>	<b>1 226</b>

Lanjutan Tabel/Continued Table 5.1.4

Kecamatan Subdistrict	Ubi Jalar/Sweet Potato		Kacang Tanah/Peanut	
	Luas Tanam Planted Area	Luas Panen Harvested Area	Luas Tanam Planted Area	Luas Panen Harvested Area
(1)	(6)	(7)	(8)	(9)
1 Salaman	-	-	-	-
2 Borobudur	-	-	46	36
3 Ngluwar	-	-	5	5
4 Salam	9	7	48	44
5 Srumbung	164	183	43	28
6 Dukun	11	47	5	-
7 Muntilan	7	7	12	12
8 Mungkid	14	15	8	11
9 Sawangan	26	32	17	13
10 Candimulyo	1	7	2	7
11 Mertoyudan	-	-	-	-
12 Tempuran	-	-	-	-
13 Kajoran	-	-	-	-
14 Kaliangkrik	12	8	-	-
15 Bandongan	10	8	-	-
16 Windusari	201	261	31	29
17 Secang	-	-	-	2
18 Tegalrejo	3	3	96	130
19 Pakis	2	15	9	10
20 Grabag	-	-	5	7
21 Ngablak	1	7	-	-
<b>Jumlah 2022</b>	<b>461</b>	<b>600</b>	<b>326</b>	<b>333</b>
<b>Jumlah 2021</b>	<b>722</b>	<b>743</b>	<b>456</b>	<b>465</b>
<b>Jumlah 2020</b>	<b>821</b>	<b>840</b>	<b>536</b>	<b>501</b>
<b>Jumlah 2019</b>	<b>834</b>	<b>755</b>	<b>386</b>	<b>463</b>
<b>Jumlah 2018</b>	<b>802</b>	<b>829</b>	<b>562</b>	<b>527</b>

Sumber/Source: Dinas Pertanian dan Pangan Kabupaten Magelang/Department of Agriculture and Food of Magelang Regency

**5.2 HORTIKULTURA**  
**HORTICULTURE**

**Tabel 5.2.1 Luas Panen Tanaman Sayuran dan Buah-buahan Semusim Menurut Kecamatan dan Jenis Tanaman di Kabupaten Magelang, 2021 dan 2022**  
*Harvested Area of Seasonal Vegetables and Fruits by Subdistrict and Kind of Plant in Magelang Regency, 2021 and 2022*

Kecamatan Subdistrict	Sayuran/Vegetables					
	Bawang Daun/ <i>Scallion</i> (ha/ha)		Bawang Merah/ <i>Shallots</i> (ha/ha)		Bawang Putih/ <i>Garlic</i> (ha/ha)	
	2021	2022	2021	2022	2021	2022
(1)	(2)	(3)	(4)	(5)	(6)	(7)
1 Salaman	-	-	-	-	-	-
2 Borobudur	-	-	-	-	-	-
3 Ngluwar	-	-	-	-	-	-
4 Salam	-	-	-	-	-	-
5 Srumbung	-	-	-	-	-	-
6 Dukun	237	238	-	-	-	-
7 Muntilan	-	-	-	-	-	-
8 Mungkid	-	-	-	-	-	-
9 Sawangan	51	90	-	33	19	2
10 Candimulyo	-	-	-	-	-	-
11 Mertoyudan	-	-	-	-	-	-
12 Tempuran	-	-	-	-	-	-
13 Kajoran	87	137	2	9	326	195
14 Kaliangkrik	77	114	34	57	181	416
15 Bandongan	-	-	-	-	-	-
16 Windusari	133	290	91	65	7	95
17 Secang	-	-	-	-	-	-
18 Tegalrejo	-	-	-	-	-	-
19 Pakis	893	610	33	18	79	15
20 Grabag	-	-	-	-	-	-
21 Ngablak	191	198	-	2	14	-
<b>Kabupaten Magelang</b>	<b>1 669</b>	<b>1 677</b>	<b>160</b>	<b>184</b>	<b>626</b>	<b>723</b>

Lanjutan Tabel/Continued Table 5.2.1

Kecamatan Subdistrict	Sayuran/Vegetables					
	Bayam/ Spinach (ha/ha)		Buncis/ String Bean (ha/ha)		Kangkung/ Water Spinach (ha/ha)	
	2021	2022	2021	2022	2021	2022
(1)	(8)	(9)	(10)	(11)	(12)	(13)
1 Salaman	-	-	-	-	-	-
2 Borobudur	22	10	-	-	3	6
3 Ngluwar	-	-	2	-	-	-
4 Salam	-	-	2	-	-	-
5 Srumbung	-	-	20	32	-	-
6 Dukun	-	-	371	297	-	-
7 Muntilan	-	-	-	1	-	-
8 Mungkid	-	-	4	5	-	-
9 Sawangan	-	-	64	57	-	-
10 Candimulyo	-	-	-	-	-	-
11 Mertoyudan	-	-	-	-	12	9
12 Tempuran	-	-	-	-	-	-
13 Kajoran	-	-	-	-	-	-
14 Kaliangkrik	-	-	13	-	-	-
15 Bandongan	-	-	-	-	2	-
16 Windusari	-	-	22	43	-	-
17 Secang	-	-	-	-	-	-
18 Tegalrejo	-	-	-	-	-	-
19 Pakis	22	71	307	399	7	20
20 Grabag	-	-	7	-	-	-
21 Ngablak	-	-	80	109	-	-
<b>Kabupaten Magelang</b>	<b>44</b>	<b>81</b>	<b>892</b>	<b>943</b>	<b>24</b>	<b>35</b>

Lanjutan Tabel/*Continued Table 5.2.1*

Kecamatan Subdistrict	Sayuran/ <i>Vegetables</i>					
	Cabai Rawit/ <i>Chili/</i> <i>Cayenne Pepper (ha/ha)</i>		Kembang Kol/ <i>Cauliflower</i> (ha/ ha)		Kacang Panjang/ <i>Long</i> <i>Beans</i> (ha/ ha)	
	2021	2022	2021	2022	2021	2022
(1)	(14)	(15)	(16)	(17)	(18)	(19)
1 Salaman	4	9	-	-	1	-
2 Borobudur	189	135	-	-	-	-
3 Ngluwar	16	33	-	-	4	11
4 Salam	145	74	-	-	8	5
5 Srumbung	237	212	5	14	37	49
6 Dukun	432	660	385	334	422	368
7 Muntilan	75	85	-	-	4	-
8 Mungkid	75	51	5	1	26	27
9 Sawangan	287	181	35	36	-	-
10 Candimulyo	14	31	-	-	-	-
11 Mertoyudan	7	5	-	-	-	-
12 Tempuran	10	6	-	-	-	-
13 Kajoran	68	56	-	6	-	-
14 Kaliangkrik	197	71	29	15	5	-
15 Bandongan	47	41	-	-	9	14
16 Windusari	178	294	5	25	24	39
17 Secang	103	120	-	-	22	5
18 Tegalrejo	152	119	-	-	8	-
19 Pakis	680	569	419	510	93	132
20 Grabag	179	847	-	-	20	25
21 Ngablak	185	231	181	165	-	-
<b>Kabupaten Magelang</b>	<b>3 279</b>	<b>3 829</b>	<b>1 064</b>	<b>1 106</b>	<b>683</b>	<b>675</b>



Lanjutan Tabel/Continued Table 5.2.1

Kecamatan Subdistrict	Sayuran/Vegetables					
	Kentang/ Potato (ha/ ha)		Ketimun/ Cucumber (ha/ ha)		Kubis/ Cabbage (ha/ ha)	
	2021	2022	2021	2022	2020	2022
(1)	(20)	(21)	(22)	(23)	(24)	(25)
1 Salaman	-	-	-	2	-	-
2 Borobudur	-	-	-	2	-	-
3 Ngluwar	-	-	2	6	-	-
4 Salam	-	-	7	-	-	-
5 Srumbung	-	-	6	21	-	-
6 Dukun	-	-	332	316	260	308
7 Muntilan	-	-	6	-	-	-
8 Mungkid	-	-	23	23	-	-
9 Sawangan	-	4	52	41	73	273
10 Candimulyo	-	-	-	-	-	-
11 Mertoyudan	-	-	-	-	-	-
12 Tempuran	-	-	-	-	-	-
13 Kajoran	70	73	-	-	73	61
14 Kaliangkrik	14	14	-	-	37	40
15 Bandongan	-	-	5	-	-	-
16 Windusari	-	9	28	47	43	47
17 Secang	-	-	-	-	-	-
18 Tegalrejo	-	-	-	-	-	-
19 Pakis	247	329	110	128	1 684	1 471
20 Grabag	-	-	-	-	25	21
21 Ngablak	136	107	-	-	310	245
<b>Kabupaten Magelang</b>	<b>467</b>	<b>536</b>	<b>571</b>	<b>585</b>	<b>2 505</b>	<b>2 466</b>

Lanjutan Tabel/*Continued Table* 5.2.1

Kecamatan Subdistrict	Sayuran/ <i>Vegetables</i>					
	Labu Siam/ <i>Chayote</i> (ha/ ha)		Paprika/ <i>Bell Pepper</i> (ha/ ha)		Petai/Sawi/ <i>Chinese Cabbage/mustard green</i> (ha/ ha)	
	2021	2022	2021	2022	2021	2022
(1)	(26)	(27)	(28)	(29)	(30)	(31)
1 Salaman	-	-	-	-	-	-
2 Borobudur	-	-	-	-	-	-
3 Ngluwar	-	-	-	-	-	-
4 Salam	-	-	-	-	-	-
5 Srumbung	-	-	-	-	-	-
6 Dukun	-	-	-	-	398	253
7 Muntilan	-	-	-	-	-	-
8 Mungkid	-	-	-	-	3	-
9 Sawangan	-	-	-	-	39	56
10 Candimulyo	-	-	-	-	-	-
11 Mertoyudan	-	-	-	-	-	-
12 Tempuran	-	-	-	-	-	-
13 Kajoran	-	-	-	-	38	70
14 Kaliangkrik	10	-	-	-	37	17
15 Bandongan	5	8	-	-	-	-
16 Windusari	-	-	-	-	64	243
17 Secang	-	-	-	-	-	-
18 Tegalrejo	-	-	-	-	-	-
19 Pakis	132	122	8	13	1 390	1 195
20 Grabag	-	-	-	-	-	-
21 Ngablak	38	33	-	-	209	166
<b>Kabupaten Magelang</b>	<b>185</b>	<b>163</b>	<b>8</b>	<b>13</b>	<b>2 178</b>	<b>2 000</b>

Lanjutan Tabel/Continued Table 5.2.1

Kecamatan Subdistrict	Sayuran/Vegetables					
	Terung/ Eggplant (ha/ ha )		Tomat/ Tomato (ha/ ha )		Wortel/ Carrot (ha/ ha )	
	2021	2022	2021	2022	2021	2022
(1)	(32)	(33)	(34)	(35)	(36)	(37)
1 Salaman	-	-	-	-	-	-
2 Borobudur	-	-	-	-	-	-
3 Ngluwar	1	-	3	3	-	-
4 Salam	5	2	-	11	-	-
5 Srumbung	-	-	11	4	-	-
6 Dukun	367	319	434	334	-	-
7 Muntilan	21	10	8	6	-	-
8 Mungkid	30	25	25	29	-	-
9 Sawangan	-	-	68	59	-	-
10 Candimulyo	-	-	-	-	-	-
11 Mertoyudan	-	-	-	-	-	-
12 Tempuran	-	-	-	-	-	-
13 Kajoran	-	-	-	-	28	13
14 Kaliangkrik	-	2	32	17	16	-
15 Bandongan	10	13	8	9	-	-
16 Windusari	42	50	50	42	-	-
17 Secang	-	-	-	-	-	-
18 Tegalrejo	-	-	1	-	-	-
19 Pakis	248	247	511	498	222	163
20 Grabag	-	-	-	-	-	-
21 Ngablak	30	112	126	173	153	133
<b>Kabupaten Magelang</b>	<b>754</b>	<b>780</b>	<b>1 277</b>	<b>1 185</b>	<b>419</b>	<b>309</b>

Lanjutan Tabel/Continued Table 5.2.1

Kecamatan Subdistrict	Sayuran/Vegetables					
	Cabai Besar/TW/ Teropong / Chili/Big chili (ha/ ha)		Cabai Keriting / Chili/Curly chili (ha/ ha)		Jamur Tiram / King Oyster Mushrooms (m2/ m2)	
	2021	2022	2021	2022	2021	2022
(1)	(38)	(39)	(40)	(41)	(42)	(43)
1 Salaman	2	-	8	8	-	-
2 Borobudur	-	-	126	34	-	-
3 Ngluwar	7	-	1	18	-	-
4 Salam	37	1	55	30	-	-
5 Srumbung	59	-	29	83	-	-
6 Dukun	215	-	71	403	-	-
7 Muntilan	39	-	85	83	-	-
8 Mungkid	36	-	17	32	-	-
9 Sawangan	276	2	58	196	-	-
10 Candimulyo	12	-	10	20	-	-
11 Mertoyudan	-	-	6	6	-	-
12 Tempuran	3	-	3	2	-	-
13 Kajoran	60	-	38	47	-	-
14 Kaliangkrik	182	-	77	86	-	-
15 Bandongan	27	-	15	19	-	-
16 Windusari	205	-	30	749	-	495
17 Secang	55	-	52	72	-	-
18 Tegalrejo	33	-	30	12	-	-
19 Pakis	1 011	49	181	797	-	1 500
20 Grabag	104	48	71	449	-	-
21 Ngablak	158	201	196	188	-	-
<b>Kabupaten Magelang</b>	<b>2 520</b>	<b>301</b>	<b>1 159</b>	<b>3 332</b>	<b>-</b>	<b>1 995</b>

Lanjutan Tabel/Continued Table 5.2.1

Kecamatan Subdistrict	Sayuran/Vegetables				Buah-buahan/Fruits	
	Jamur Merang / Straw Mushrooms (m2/ m2)		Jamur Lainnya (m2/ m2)		Melon/ Melon (ha/ ha )	
	2021	2022	2021	2022	2021	2022
(1)	(44)	(45)	(46)	(47)	(48)	(49)
1 Salaman	-	-	-	-	3	-
2 Borobudur	-	-	-	-	-	-
3 Ngluwar	-	-	-	-	-	-
4 Salam	-	-	-	-	-	4
5 Srumbung	-	-	-	-	-	-
6 Dukun	-	-	-	-	-	-
7 Muntilan	-	-	-	-	-	-
8 Mungkid	-	-	-	-	8	4
9 Sawangan	-	-	-	-	-	-
10 Candimulyo	-	-	-	-	-	-
11 Mertoyudan	-	-	-	-	-	-
12 Tempuran	-	-	-	-	-	-
13 Kajoran	-	-	-	-	-	3
14 Kaliangkrik	-	-	-	-	-	-
15 Bandongan	-	-	-	-	-	-
16 Windusari	-	-	-	-	-	-
17 Secang	-	-	-	-	-	-
18 Tegaltrejo	-	-	-	-	-	-
19 Pakis	-	-	-	-	9	37
20 Grabag	-	-	-	-	-	-
21 Ngablak	-	-	-	-	-	-
<b>Kabupaten Magelang</b>	<b>-</b>	<b>-</b>	<b>-</b>	<b>-</b>	<b>20</b>	<b>48</b>

Lanjutan Tabel/*Continued Table* 5.2.1

Kecamatan Subdistrict		Buah-buahan/Fruits			
		Semangka/ Water Melon (ha/ ha)		Stroberi/ Strawberry (ha/ ha)	
		2021	2022	2021	2022
		(1)	(50)	(51)	(52)
1	Salaman	2	-	-	-
2	Borobudur	-	-	-	-
3	Ngluwar	-	-	-	-
4	Salam	-	-	-	-
5	Srumbung	-	-	-	-
6	Dukun	-	-	-	-
7	Muntilan	-	-	-	-
8	Mungkid	2	-	-	-
9	Sawangan	-	-	4	3
10	Candimulyo	-	-	-	-
11	Mertoyudan	-	-	-	-
12	Tempuran	-	-	-	-
13	Kajoran	4	10	-	-
14	Kaliangkrik	-	-	-	-
15	Bandongan	-	-	-	-
16	Windusari	-	-	-	-
17	Secang	-	-	-	-
18	Tegalrejo	1	-	-	-
19	Pakis	-	3	3	5
20	Grabag	-	-	-	-
21	Ngablak	-	-	-	-
<b>Kabupaten Magelang</b>		<b>9</b>	<b>13</b>	<b>7</b>	<b>8</b>

Catatan/ Note: Angka sementara

Sumber/Source: BPS, Statistik Pertanian Hortikultura SPH/BPS-Statistics Indonesia, Agricultural Statistic for Horticulture SPH

**Tabel**  
**Table** 5.2.2

**Produksi Tanaman Sayuran dan Buah-buahan Semusim Menurut Kecamatan dan Jenis Tanaman di Kabupaten Magelang, 2021 dan 2022**

*Production of Seasonal Vegetables and Fruits by Subdistrict and Kind of Plant in Magelang Regency, 2021 and 2022*

Kecamatan Subdistrict		Sayuran/Vegetables					
		Bawang Daun/Scallion (kw/qui)		Bawang Merah/ Shallots (kw/qui)		Bawang Putih/Garlic (kw/qui)	
		2021	2022	2021	2022	2021	2022
(1)	(2)	(3)	(4)	(5)	(6)	(7)	
1	Salaman	-	-	-	-	-	-
2	Borobudur	-	-	-	-	-	-
3	Ngluwar	-	-	-	-	-	-
4	Salam	-	-	-	-	-	-
5	Srumbung	-	-	-	-	-	-
6	Dukun	27 729	24 997	-	-	-	-
7	Muntilan	-	-	-	-	-	-
8	Mungkid	-	-	-	-	-	-
9	Sawangan	3 443	4 510	-	2 170	600	125
10	Candimulyo	-	-	-	-	-	-
11	Mertoyudan	-	-	-	-	-	-
12	Tempuran	-	-	-	-	-	-
13	Kajoran	16 975	22 862	164	582	35 264	12 560
14	Kaliangkrik	9 027	9 678	1 767	3 852	10 797	27 653
15	Bandongan	-	-	-	-	-	-
16	Windusari	18 299	23 525	4 715	4 163	400	6 128
17	Secang	-	-	-	-	-	-
18	Tegalrejo	-	-	-	-	-	-
19	Pakis	25 775	41 205	6 874	1 524	4 744	2 145
20	Grabag	-	-	-	-	-	-
21	Ngablak	21 583	21 788	-	125	1 060	-
<b>Kabupaten Magelang</b>		<b>122 831</b>	<b>148 565</b>	<b>13 520</b>	<b>12 416</b>	<b>52 865</b>	<b>48 611</b>

Lanjutan Tabel/*Continued Table 5.2.2*

Kecamatan Subdistrict	Sayuran/ <i>Vegetables</i>					
	Bayam/ <i>Spinach</i> (kw/qui)		Buncis/ <i>String Bean</i> (kw/qui)		Cabai Rawit/ <i>Chili</i> / <i>Cayenne Pepper</i> (kw/qui)	
	2021	2022	2021	2022	2021	2022
(1)	(8)	(9)	(10)	(11)	(12)	(13)
1 Salaman	-	-	-	-	630	3 096
2 Borobudur	1 033	896	-	-	12 976	32 448
3 Ngluwar	-	-	39	-	2 747	6 644
4 Salam	-	-	55	-	12 261	10 729
5 Srumbung	-	-	1 281	2 330	27 295	33 772
6 Dukun	-	-	24 543	24 068	42 701	71 493
7 Muntilan	-	-	-	75	4 153	10 041
8 Mungkid	-	-	105	208	6 922	8 664
9 Sawangan	-	-	3 425	5 423	23 115	30 911
10 Candimulyo	-	-	-	-	989	6 821
11 Mertoyudan	-	-	-	-	645	675
12 Tempuran	-	-	-	-	1 084	1 827
13 Kajoran	-	-	-	-	8 176	13 056
14 Kaliangkrik	-	-	405	-	7 995	15 007
15 Bandongan	-	-	-	-	3 510	4 405
16 Windusari	-	-	926	3 224	13 769	32 738
17 Secang	-	-	-	-	6 178	13 789
18 Tegalrejo	-	-	-	-	11 499	18 846
19 Pakis	447	2 961	15 665	23 500	56 067	64 413
20 Grabag	-	-	305	-	14 813	85 937
21 Ngablak	-	-	1 214	5 307	21 554	46 245
<b>Kabupaten Magelang</b>	<b>1 480</b>	<b>3 857</b>	<b>47 963</b>	<b>64 135</b>	<b>279 080</b>	<b>511 557</b>



Lanjutan Tabel/Continued Table 5.2.2

Kecamatan Subdistrict	Sayuran/Vegetables					
	Kacang Panjang/ Long Beans (kw/qui)		Kangkung/ Water Spinach (kw/qui)		Kembang Kol/ Cauliflower (kw/qui)	
	2021	2022	2021	2022	2021	2022
(1)	(14)	(15)	(16)	(17)	(18)	(19)
1 Salaman	306	-	-	-	-	-
2 Borobudur	-	-	29	441	-	-
3 Ngluwar	490	2 181	-	-	-	-
4 Salam	250	350	-	-	-	-
5 Srumbung	1 513	2 839	-	-	299	1 800
6 Dukun	90 680	69 139	-	-	36 392	29 736
7 Muntilan	832	-	-	-	-	-
8 Mungkid	3 641	3 928	-	-	623	124
9 Sawangan	-	-	-	-	2 414	2 199
10 Candimulyo	-	-	-	-	-	-
11 Mertoyudan	-	-	3 680	2 591	-	-
12 Tempuran	-	-	-	-	-	-
13 Kajoran	-	-	-	-	-	518
14 Kaliangkrik	238	-	-	-	3 509	1 001
15 Bandongan	278	1 296	166	-	-	-
16 Windusari	1 312	2 463	-	-	342	1 546
17 Secang	1 874	462	-	-	-	-
18 Tegalrejo	1 500	-	-	-	-	-
19 Pakis	1 406	7 495	315	1 455	25 163	34 651
20 Grabag	1 153	2 497	-	-	-	-
21 Ngablak	-	-	-	-	30 484	21 966
<b>Kabupaten Magelang</b>	<b>105 473</b>	<b>92 650</b>	<b>4 190</b>	<b>4 487</b>	<b>99 226</b>	<b>93 541</b>

Lanjutan Tabel/*Continued Table 5.2.2*

Kecamatan Subdistrict	Sayuran/ <i>Vegetables</i>					
	Kentang/ <i>Potato</i> (kw/ qui)		Ketimun/ <i>Cucumber</i> (kw/ qui)		Kubis/ <i>Cabbage</i> (kw/qui)	
	2021	2022	2021	2022	2021	2022
(1)	(18)	(19)	(16)	(17)	(18)	(19)
1 Salaman	-	-	-	150	-	-
2 Borobudur	-	-	-	9	-	-
3 Ngluwar	-	-	47	1 475	-	-
4 Salam	-	-	650	-	-	-
5 Srumbung	-	-	549	983	-	-
6 Dukun	-	-	34 573	31 565	34 360	35 489
7 Muntilan	-	-	737	-	-	-
8 Mungkid	-	-	11 702	11 813	-	-
9 Sawangan	-	152	7 460	9 120	9 086	24 442
10 Candimulyo	-	-	-	-	-	-
11 Mertoyudan	-	-	-	-	-	-
12 Tempuran	-	-	-	-	-	-
13 Kajoran	22 521	11 150	-	-	16 685	9 204
14 Kaliangkrik	2 497	780	-	-	5 163	4 112
15 Bandongan	-	-	611	-	-	-
16 Windusari	-	699	2 373	5 433	5 834	4 207
17 Secang	-	-	-	-	-	-
18 Tegalrejo	-	-	-	-	-	-
19 Pakis	9 132	27 503	4 058	7 722	165 088	107 579
20 Grabag	-	-	-	-	940	2 535
21 Ngablak	25 120	14 090	-	-	90 261	51 960
<b>Kabupaten Magelang</b>	<b>59 270</b>	<b>54 374</b>	<b>62 760</b>	<b>68 270</b>	<b>327 417</b>	<b>239 528</b>

Lanjutan Tabel/Continued Table 5.2.2

Kecamatan Subdistrict	Sayuran/Vegetables					
	Labu Siam/ Chayote (kw/ qui )		Paprika/ Bell Pepper (kw/qui)		Wortel/ Carrot (kw/qui)	
	2021	2022	2021	2022	2021	2022
(1)	(20)	(21)	(22)	(23)	(24)	(25)
1 Salaman	-	-	-	-	-	-
2 Borobudur	-	-	-	-	-	-
3 Ngluwar	-	-	-	-	-	-
4 Salam	-	-	-	-	-	-
5 Srumbung	-	-	-	-	-	-
6 Dukun	-	-	-	-	-	-
7 Muntilan	-	-	-	-	-	-
8 Mungkid	-	-	-	-	-	-
9 Sawangan	-	-	-	-	-	-
10 Candimulyo	-	-	-	-	-	-
11 Mertoyudan	-	-	-	-	-	-
12 Tempuran	-	-	-	-	-	-
13 Kajoran	-	-	-	-	5 193	2 250
14 Kaliangkrik	1 406	-	-	-	1 155	-
15 Bandongan	336	1 280	-	-	-	-
16 Windusari	-	-	-	-	-	-
17 Secang	-	-	-	-	-	-
18 Tegalrejo	-	-	-	-	-	-
19 Pakis	9 543	7 644	138	300	24 600	17 707
20 Grabag	-	-	-	-	-	-
21 Ngablak	12 176	5 960	-	-	25 622	18 883
<b>Kabupaten Magelang</b>	<b>23 461</b>	<b>14 884</b>	<b>138</b>	<b>300</b>	<b>56 570</b>	<b>38 840</b>

Lanjutan Tabel/Continued Table 5.2.2

Kecamatan Subdistrict	Sayuran/Vegetables					
	Petsai/Sawi/ Chinese Cabbage/mustard green (kw/qui)		Terung/ Eggplant (kw/qui)		Tomat/ Tomato (kw/ qui)	
	2021	2022	2021	2022	2021	2022
(1)	(26)	(27)	(28)	(29)	(30)	(31)
1 Salaman	-	-	-	-	-	-
2 Borobudur	-	-	-	-	-	-
3 Ngluwar	-	-	18	-	171	239
4 Salam	-	-	225	106	-	1 750
5 Srumbung	-	-	-	-	424	224
6 Dukun	14 118	16 878	39 155	31 667	90 933	72 137
7 Muntilan	-	-	944	1 699	912	1 215
8 Mungkid	378	-	16 561	9 228	9 885	10 332
9 Sawangan	3 960	4 189	-	-	8 161	6 427
10 Candimulyo	-	-	-	-	-	-
11 Mertoyudan	-	-	-	-	-	-
12 Tempuran	-	-	-	-	-	-
13 Kajoran	8 070	8 757	-	-	-	-
14 Kaliangkrik	2 359	1 411	-	61	3 099	2 493
15 Bandongan	-	-	497	1 354	510	1 591
16 Windusari	4 854	19 999	2 896	4 460	3 297	3 490
17 Secang	-	-	-	-	-	-
18 Tegalrejo	-	-	-	-	200	-
19 Pakis	82 738	102 260	6 807	12 037	40 800	43 961
20 Grabag	-	-	-	-	-	-
21 Ngablak	42 784	21 148	2 128	15 749	22 605	43 568
<b>Kabupaten Magelang</b>	<b>159 261</b>	<b>174 642</b>	<b>69 230</b>	<b>76 361</b>	<b>180 997</b>	<b>187 427</b>

Lanjutan Tabel/Continued Table 5.2.2

Kecamatan Subdistrict	Sayuran/Vegetables					
	Cabai Besar/TW/Teropong / Chili/Big chili (kw/ qui)		Cabai Keriting/ Chili/ Curly chili (kw/qui)		Jamur Tiram / King Oyster Mushrooms (kg/kg)	
	2021	2022	2021	2022	2021	2022
(1)	(32)	(33)	(34)	(35)	(36)	(37)
1 Salaman	162	-	920	2 915	-	-
2 Borobudur	-	-	9 446	5 482	-	-
3 Ngluwar	909	-	112	3 245	-	-
4 Salam	3 115	65	4 073	4 261	-	-
5 Srumbung	5 195	-	2 901	12 964	-	-
6 Dukun	15 621	-	5 652	38 020	-	-
7 Muntilan	2 139	-	7 711	9 413	-	-
8 Mungkid	3 443	-	1 820	4 786	-	-
9 Sawangan	18 729	140	4 633	30 830	-	-
10 Candimulyo	653	-	915	1 964	-	-
11 Mertoyudan	-	-	590	959	-	-
12 Tempuran	324	-	359	783	-	-
13 Kajoran	5 295	-	5 824	10 476	-	-
14 Kaliangkrik	9 285	-	3 390	14 720	-	-
15 Bandongan	1 828	-	1 842	2 194	-	-
16 Windusari	19 852	-	2 388	91 740	-	267
17 Secang	2 747	-	3 303	7 510	-	-
18 Tegalrejo	1 970	-	2 214	1 560	-	-
19 Pakis	63 405	7 547	17 974	75 198	-	211
20 Grabag	6 461	6 210	6 919	57 679	-	-
21 Ngablak	9 128	40 815	38 063	30 630	-	-
<b>Kabupaten Magelang</b>	<b>170 261</b>	<b>54 777</b>	<b>121 048</b>	<b>407 329</b>	<b>-</b>	<b>478</b>

Lanjutan Tabel/*Continued Table 5.2.2*

Kecamatan Subdistrict	Sayuran/ <i>Vegetables</i>				Buah-buahan/ <i>Fruits</i>	
	Jamur Merang / <i>Straw Mushrooms</i> (kg/kg)		Jamur Lainnya (kg/ kg)		Melon/ <i>Melon</i> (kw/ qui)	
	2021	2022	2021	2022	2021	2022
(1)	(38)	(39)	(40)	(41)	(42)	(43)
1 Salaman	-	-	-	-	556	-
2 Borobudur	-	-	-	-	-	-
3 Ngluwar	-	-	-	-	-	-
4 Salam	-	-	-	-	-	440
5 Srumbung	-	-	-	-	-	-
6 Dukun	-	-	-	-	-	-
7 Muntilan	-	-	-	-	-	-
8 Mungkid	-	-	-	-	1 320	659
9 Sawangan	-	-	-	-	-	-
10 Candimulyo	-	-	-	-	-	-
11 Mertoyudan	-	-	-	-	-	-
12 Tempuran	-	-	-	-	-	-
13 Kajoran	-	-	-	-	-	489
14 Kaliangkrik	-	-	-	-	-	-
15 Bandongan	-	-	-	-	-	-
16 Windusari	-	-	-	-	-	-
17 Secang	-	-	-	-	-	-
18 Tegalrejo	-	-	-	-	-	-
19 Pakis	-	-	-	-	1 200	4 140
20 Grabag	-	-	-	-	-	-
21 Ngablak	-	-	-	-	-	-
<b>Kabupaten Magelang</b>	<b>-</b>	<b>-</b>	<b>-</b>	<b>-</b>	<b>3 076</b>	<b>5 728</b>

Lanjutan Tabel/Continued Table 5.2.2

Kecamatan Subdistrict	Buah-buahan/Fruits			
	Stroberi/ Strawberry (kw/ qui )		Semangka/ Water Melon (kw/ qui )	
	2021	2022	2021	2022
	(1)	(44)	(45)	(46)
1 Salaman	-	-	181	-
2 Borobudur	-	-	-	-
3 Ngluwar	-	-	-	-
4 Salam	-	-	-	-
5 Srumbung	-	-	-	-
6 Dukun	-	-	-	-
7 Muntilan	-	-	-	-
8 Mungkid	-	-	390	-
9 Sawangan	680	1 483	-	-
10 Candimulyo	-	-	-	-
11 Mertoyudan	-	-	-	-
12 Tempuran	-	-	-	-
13 Kajoran	-	-	450	476
14 Kaliangkrik	-	-	-	-
15 Bandongan	-	-	-	-
16 Windusari	-	-	-	-
17 Secang	-	-	-	-
18 Tegalrejo	-	-	200	-
19 Pakis	905	1 325	-	415
20 Grabag	-	-	-	-
21 Ngablak	-	-	-	-
<b>Kabupaten Magelang</b>	<b>1 585</b>	<b>2 808</b>	<b>1 221</b>	<b>891</b>

Catatan/Note: Angka sementara

Sumber/Source: BPS, Statistik Pertanian Hortikultura SPH/BPS-Statistics Indonesia, Agricultural Statistic for Horticulture SPH

**Tabel**  
**Table** 5.2.3

**Luas Panen Tanaman Sayuran dan Buah-Buahan Semusim Menurut Jenis Tanaman di Kabupaten Magelang, 2019 - 2022**  
**Harvested Area of Seasonal Vegetables and Fruits by Kind of Plant in Magelang Regency, 2019 - 2022**

Jenis Tanaman Kind of Plants	Satuan Unit	2019	2020	2021	2022
(1)	(2)	(3)	(4)	(5)	(6)
Bawang Daun/ Scallion	ha/ha	1 127	1 416	1 669	1 677
Bawang Merah/ Shallots	ha/ha	58	103	160	184
Bawang Putih/ Garlic	ha/ha	743	1 084	626	723
Bayam/ Spinach	ha/ha	15	34	44	81
Buncis/ string bean	ha/ha	894	1 121	892	943
Cabai Rawit/ Chili/Cayenne Pepper	ha/ha	3 223	3 106	3 279	3 829
Kacang Panjang/ Long Beans	ha/ha	673	542	683	675
Kangkung/ Water Spinach	ha/ha	27	37	24	35
Kembang Kol/ Cauliflower	ha/ha	1 072	1 195	1 064	1 106
Kentang/ Potato	m <sup>2</sup> /m <sup>2</sup>	411	509	467	536
Ketimun/ Cucumber	m <sup>2</sup> /m <sup>2</sup>	687	560	571	585
Kubis/ Cabbage	m <sup>2</sup> /m <sup>2</sup>	1 997	2 164	2 505	2 466
Labu Siam/ Chayote	ha/ha	77	151	185	163
Melon/ Melon	ha/ha	16	11	20	48
Paprika/ Bell Pepper	ha/ha	-	-	8	13
Petsai/Sawi/ Chinese Cabbage/mustard green	ha/ha	1 347	1 919	2 178	2 000
Semangka/ Watermelon	ha/ha	34	15	9	13
Stroberi/ Strawberry	ha/ha	4	4	7	8
Terung/ Eggplant	ha/ha	425	535	754	780
Tomat/ Tomato	ha/ha	964	1 292	1 277	1 185
Wortel/ Carrot	ha/ha	395	426	419	309
Cabai Besar/TW/Teropong/ Chili/Big chili	ha/ha	...	...	2 520	301
Cabai Keriting / Chili/Curlly chili	ha/ha	...	...	1 159	3 332
Jamur Tiram/ King Oyster Mushroom	ha/ha	...	...	...	...
Jamur Merang/ Straw Mushroom	ha/ha	...	...	-	-
Jamur Lainnya/ Mushroom	ha/ha	...	...	-	-

Catatan/Note: Angka sementara

Sumber/Source: BPS, Statistik Pertanian Hortikultura SPH/BPS-Statistics Indonesia, Agricultural Statistic for Horticulture SPH



**Tabel**  
**Table** 5.2.4

**Produksi Tanaman Sayuran dan Buah-Buahan Semusim Menurut Jenis Tanaman di Kabupaten Magelang, 2019 - 2022**  
**Production of Seasonal Vegetables and Fruits by Kind of Plant in Magelang Regency), 2019 - 2022**

Jenis Tanaman Kind of Plants	Satuan Unit	2019	2020	2021	2022
(1)	(2)	(3)	(4)	(5)	(6)
Bawang Daun/ Scallion	kw/qui	103 487	98 010	122 831	148 565
Bawang Merah/ Shallots	kw/qui	2 352	3 664	13 520	12 416
Bawang Putih/ Garlic	kw/qui	35 058	63 373	52 865	48 611
Bayam/ Spinach	kw/qui	147	554	1 480	3 857
Buncis/ string bean	kw/qui	56 511	57 797	47 963	64 135
Cabai Rawit/ Chili/Cayenne Pepper	kw/qui	126 091	164 414	279 080	511 557
Kacang Panjang/ Long Beans	kw/qui	43 170	32 874	105 473	92 650
Kangkung/ Water Spinach	kw/qui	3 970	5 095	4 190	4 487
Kembang Kol/ Cauliflower	kw/qui	135 316	130 704	99 226	93 541
Kentang/ Potato	kw/qui	40 467	56 547	59 270	54 374
Ketimun/ Cucumber	kw/qui	90 739	67 748	62 760	68 270
Kubis/ Cabbage	kw/qui	268 553	232 768	327 417	239 528
Labu Siam/ Chayote	kw/qui	16 613	28 523	23 461	14 884
Melon/ Melon	kw/qui	2 565	1 869	3 076	5 728
Paprika/ Bell Pepper	kw/qui	-	-	138	300
Petsai/Sawi/ Chinese Cabbage/ mustard green	kw/qui	204 875	138 832	159 261	174 642
Semangka/ Watermelon	kw/qui	2 240	1 763	1 221	891
Stroberi/ Strawberry	kw/qui	333	991	1 585	2 808
Terung/ Eggplant	kw/qui	43 889	43 560	69 230	76 361
Tomat/ Tomato	kw/qui	125 233	182 259	180 997	187 427
Wortel/ Carrot	kw/qui	47 653	52 410	56 570	38 840
Cabai Besar/TW/Teropong / Chili/ Big chili	kw/qui	...	...	170 261	54 777
Cabai Keriting/ Chili/Curlly chili	kw/qui	...	...	121 048	407 329
Jamur Tiram/ King Oyster Mushroom	kg/kg	...	...	-	478
Jamur Merang/ Straw Mushroom	kg/kg	...	...	-	-
Jamur Lainnya/ Mushroom	kg/kg	...	...	-	-

Catatan/Note: Angka sementara

Sumber/Source: BPS, Statistik Pertanian Hortikultura SPH/BPS-Statistics Indonesia, Agricultural Statistic for Horticulture SPH

**Tabel**  
**Table** 5.2.5

**Luas Panen Tanaman Biofarmaka Menurut Kecamatan dan Jenis Tanaman di Kabupaten Magelang, 2021 dan 2022**  
**Harvested Area of Medicinal Plants by Subdistrict and Kind of Plant in Magelang Regency, 2021 and 2022**

Kecamatan Subdistrict	Jeruk Nipis/ Lime (pohon/ tree)		Jahe/ Ginger (m <sup>2</sup> /m <sup>2</sup> )		Kapulaga/ Java Cardamom (m <sup>2</sup> /m <sup>2</sup> )	
	2021	2022	2021	2022	2021	2022
(1)	(2)	(3)	(4)	(5)	(6)	(7)
1 Salaman	-	-	49 600	287 500	-	40 000
2 Borobudur	10 000	300	20 000	28 200	-	51 000
3 Ngluwar	-	-	4 800	6 000	-	-
4 Salam	-	-	-	-	-	-
5 Sumbing	-	-	-	-	-	-
6 Dukun	-	-	-	-	-	-
7 Muntilan	-	-	-	-	-	-
8 Mungkid	-	-	500	500	-	-
9 Sawangan	-	-	10 000	19 000	5 000	10 000
10 Candimulyo	-	-	-	6 000	3 000	9 000
11 Mertoyudan	-	-	-	-	-	-
12 Tempuran	-	-	200 000	110 000	95 000	95 000
13 Kajoran	-	-	240 000	190 000	10 500	13 000
14 Kaliangkrik	-	-	22 250	3 500	-	-
15 Bandongan	-	-	20 000	-	-	300
16 Windusari	-	-	223 000	66 000	-	-
17 Secang	-	-	18 250	88 370	177 850	19 025
18 Tegalrejo	-	150	41 500	24 000	136 000	120 000
19 Pakis	-	-	3 600	8 030	19 510	18 433
20 Grabag	-	-	272 450	141 000	470 800	1 170 000
21 Ngablak	-	-	5 750	2 900	-	-
<b>Kabupaten Magelang</b>	<b>10 000</b>	<b>450</b>	<b>1 131 700</b>	<b>981 000</b>	<b>917 660</b>	<b>1 545 758</b>

Lanjutan Tabel/Continued Table 5.2.5

Kecamatan Subdistrict	Keji Beling/ Verbenaceae (m <sup>2</sup> /m <sup>2</sup> )		Kencur/ East Indian Galangal (m <sup>2</sup> /m <sup>2</sup> )		Kunyit/ Turmeric (m <sup>2</sup> /m <sup>2</sup> )	
	2021	2022	2021	2022	2021	2022
(1)	(8)	(9)	(10)	(11)	(12)	(13)
1 Salaman	...	...	29 700	45 000	21 500	102 000
2 Borobudur	...	...	5 650	8 950	900	6 500
3 Ngluwar	...	...	-	800	-	220
4 Salam	...	...	-	-	-	-
5 Srumbung	...	...	-	-	-	-
6 Dukun	...	...	-	-	-	-
7 Muntilan	...	...	-	-	-	-
8 Mungkid	...	...	-	-	-	-
9 Sawangan	...	...	-	-	-	-
10 Candimulyo	...	...	-	-	-	-
11 Mertoyudan	...	...	-	-	-	-
12 Tempuran	...	...	20 000	15 000	10 000	20 000
13 Kajoran	...	...	-	-	300 000	350 000
14 Kaliangkrik	...	...	-	-	-	-
15 Bandongan	...	...	-	-	-	-
16 Windusari	...	...	-	-	-	-
17 Secang	...	...	-	-	1 250	1 500
18 Tegalrejo	...	...	-	-	1 000	10 000
19 Pakis	...	...	-	-	-	-
20 Grabag	...	...	-	-	-	-
21 Ngablak	...	...	-	-	-	-
<b>Kabupaten Magelang</b>	...	...	<b>55 350</b>	<b>69 750</b>	<b>334 650</b>	<b>490 220</b>

Lanjutan Tabel/*Continued Table 5.2.5*

Kecamatan Subdistrict	Laos/Lengkuas/ Galanga (m <sup>2</sup> /m <sup>2</sup> )		Lempuyang/Zingiber Aromaticum (m <sup>2</sup> /m <sup>2</sup> )		Lidah Buaya/ Aloevera (m <sup>2</sup> / m <sup>2</sup> )	
	2021	2022	2021	2022	2021	2022
(1)	(14)	(15)	(16)	(17)	(18)	(19)
1 Salaman	75 750	8 925	-	4 860	-	1 000
2 Borobudur	23 000	141 715	-	-	-	-
3 Ngluwar	-	-	-	-	-	-
4 Salam	-	-	-	-	-	-
5 Srumbung	-	-	-	-	-	-
6 Dukun	-	-	-	-	-	-
7 Muntilan	-	-	-	-	-	-
8 Mungkid	-	-	-	-	-	-
9 Sawangan	-	-	-	-	-	-
10 Candimulyo	-	-	-	-	-	-
11 Mertoyudan	-	-	-	-	-	-
12 Tempuran	5 000	10 000	-	-	-	-
13 Kajoran	-	-	-	-	-	-
14 Kaliangkrik	-	-	-	-	-	-
15 Bandongan	-	-	-	-	-	-
16 Windusari	-	-	-	-	-	-
17 Secang	-	-	-	-	-	-
18 Tegalrejo	1 900	800	-	-	-	-
19 Pakis	1 053	812	-	-	-	-
20 Grabag	-	-	-	-	-	-
21 Ngablak	-	-	-	-	-	-
<b>Kabupaten Magelang</b>	<b>106 703</b>	<b>162 252</b>	<b>-</b>	<b>4 860</b>	<b>-</b>	<b>1 000</b>

Lanjutan Tabel/Continued Table 5.2.5

Kecamatan Subdistrict	Mahkota Dewa/ <i>Phaleria Macrocarpa</i> (pohon/tree)		Mengkudu/Pace/Indian <i>Mulberry</i> (pohon/tree)		Sambiloto/ King of <i>Bitter</i> (m <sup>2</sup> /m <sup>2</sup> )	
	2021	2022	2021	2022	2021	2022
(1)	(20)	(21)	(22)	(23)	(24)	(25)
1 Salaman	-	-	-	-	-	-
2 Borobudur	-	-	-	-	-	-
3 Ngluwar	-	-	163	127	-	-
4 Salam	-	-	-	-	-	-
5 Srumbung	-	-	-	-	-	-
6 Dukun	-	-	-	-	-	-
7 Muntilan	-	-	-	-	-	-
8 Mungkid	-	-	-	-	-	-
9 Sawangan	-	-	-	-	-	-
10 Candimulyo	-	-	-	-	-	-
11 Mertoyudan	-	-	-	-	-	-
12 Tempuran	-	-	-	-	-	-
13 Kajoran	-	-	-	-	-	-
14 Kaliangkrik	-	-	-	-	-	-
15 Bandongan	-	-	-	-	-	-
16 Windusari	-	-	-	-	-	-
17 Secang	-	-	-	-	-	-
18 Tegalrejo	-	-	84 500	6 650	-	-
19 Pakis	-	-	-	-	-	-
20 Grabag	-	-	-	-	-	-
21 Ngablak	-	-	-	-	-	-
<b>Kabupaten Magelang</b>	-	-	<b>84 663</b>	<b>6 777</b>	-	-

Lanjutan Tabel/*Continued Table 5.2.5*

Kecamatan Subdistrict	Temuireng/ <i>Black Turmeric</i> (m <sup>2</sup> /m <sup>2</sup> )		Temukunci/ <i>Chinese Keys</i> (m <sup>2</sup> /m <sup>2</sup> )	
	2021	2022	2021	2022
(1)	(26)	(27)	(28)	(29)
1 Salaman	-	-	-	-
2 Borobudur	-	-	-	-
3 Ngluwar	-	-	-	-
4 Salam	-	-	-	-
5 Srumbung	-	-	-	-
6 Dukun	-	-	-	-
7 Muntilan	-	-	-	-
8 Mungkid	-	-	-	-
9 Sawangan	-	-	-	-
10 Candimulyo	-	-	-	-
11 Mertoyudan	-	-	-	-
12 Tempuran	-	-	20 000	15 000
13 Kajoran	-	-	-	-
14 Kaliangkrik	-	-	-	-
15 Bandongan	-	-	-	-
16 Windusari	-	-	-	-
17 Secang	-	-	-	-
18 Tegalrejo	-	-	-	-
19 Pakis	-	-	-	-
20 Grabag	-	-	-	-
21 Ngablak	-	-	-	-
<b>Kabupaten Magelang</b>	-	-	<b>20 000</b>	<b>15 000</b>

Lanjutan Tabel/Continued Table 5.2.5

Kecamatan Subdistrict	Temulawak/ Java Turmeric (m <sup>2</sup> /m <sup>2</sup> )		Serai/Lemongrass (m <sup>2</sup> / m <sup>2</sup> )	
	2021	2022	2021	2022
(1)	(30)	(31)	(32)	(33)
1 Salaman	1 000	-	2 300	4 000
2 Borobudur	-	-	-	-
3 Ngluwar	-	-	-	-
4 Salam	-	-	-	-
5 Srumbung	-	-	-	-
6 Dukun	-	-	-	-
7 Muntilan	-	-	-	-
8 Mungkid	-	-	1 000	1 000
9 Sawangan	-	-	-	-
10 Candimulyo	-	-	-	3 000
11 Mertoyudan	-	-	-	-
12 Tempuran	200 000	150 000	-	-
13 Kajoran	-	-	-	-
14 Kaliangkrik	-	-	-	-
15 Bandongan	-	-	-	-
16 Windusari	-	-	-	-
17 Secang	-	-	-	-
18 Tegalrejo	-	-	-	-
19 Pakis	500	-	-	-
20 Grabag	-	-	-	-
21 Ngablak	-	-	-	-
<b>Kabupaten Magelang</b>	<b>201 500</b>	<b>150 000</b>	<b>3 300</b>	<b>8 000</b>

Sumber/Source: BPS, Statistik Pertanian Hortikultura SPH/BPS-Statistics Indonesia, Agricultural Statistic for Horticulture SPH

**Tabel**  
**Table** 5.2.6

**Produksi Tanaman Biofarmaka Menurut Kecamatan dan Jenis Tanaman di Kabupaten Magelang (kg), 2021 dan 2022**  
**Production of Medicinal Plants by Subdistrict and Kind of Plant in Magelang Regency (kg), 2021 and 2022**

Kecamatan Subdistrict	Jeruk Nipis/ Lime (kg/ kg)		Jahe/ Ginger		Kapulaga/ Java Cardamom	
	2021	2022	2021	2022	2021	2022
(1)	(2)	(3)	(4)	(5)	(6)	(7)
1 Salaman	-	-	669 200	1 024 700	-	85 000
2 Borobudur	50 000	51 525	63 900	201 325	-	141 750
3 Ngluwar	-	-	8 100	38 000	-	-
4 Salam	-	-	-	-	-	-
5 Srumbung	-	-	-	-	-	-
6 Dukun	-	-	-	-	-	-
7 Muntilan	-	-	-	-	-	-
8 Mungkid	-	-	1 000	1 000	-	-
9 Sawangan	-	-	6 420	49 800	3 725	25 500
10 Candimulyo	-	-	-	3 720	595	8 700
11 Mertoyudan	-	-	-	-	-	-
12 Tempuran	-	-	140 000	159 000	115 500	190 950
13 Kajoran	-	-	837 600	285 000	9 000	20 050
14 Kaliangkrik	-	-	44 500	7 750	-	-
15 Bandongan	-	-	12 500	-	-	650
16 Windusari	-	-	137 650	83 605	-	-
17 Secang	-	-	84 203	59 260	134 775	14 180
18 Tegalrejo	-	1 725	181 400	25 150	104 400	206 000
19 Pakis	-	-	3 650	6 949	40 620	39 185
20 Grabag	-	-	417 841	232 776	330 036	1 984 000
21 Ngablak	-	-	3 285	2 725	-	-
<b>Kabupaten Magelang</b>	<b>50 000</b>	<b>53 250</b>	<b>2 611 249</b>	<b>2 180 760</b>	<b>738 651</b>	<b>2 715 965</b>



Lanjutan Tabel/Continued Table 5.2.6

Kecamatan Subdistrict	Keji Beling/ Verbenaceae		Kencur/ East Indian Galangal		Kunyit/ Turmeric	
	2021	2022	2021	2022	2021	2022
(1)	(8)	(9)	(10)	(11)	(12)	(13)
1 Salaman	...	...	330 880	282 700	253 800	495 500
2 Borobudur	...	...	1 921	50 627	1 040	27 278
3 Ngluwar	...	...	-	1 681	-	538
4 Salam	...	...	-	-	-	-
5 Srumbung	...	...	-	-	-	-
6 Dukun	...	...	-	-	-	-
7 Muntilan	...	...	-	-	-	-
8 Mungkid	...	...	-	-	-	-
9 Sawangan	...	...	-	-	-	-
10 Candimulyo	...	...	-	-	-	-
11 Mertoyudan	...	...	-	-	-	-
12 Tempuran	...	...	19 900	6 400	42 800	33 000
13 Kajoran	...	...	-	-	1 301 500	697 500
14 Kaliangkrik	...	...	-	-	-	-
15 Bandongan	...	...	-	-	-	-
16 Windusari	...	...	-	-	-	-
17 Secang	...	...	-	-	4 075	2 925
18 Tegalrejo	...	...	-	-	5 125	21 325
19 Pakis	...	...	-	-	-	-
20 Grabag	...	...	-	-	-	-
21 Ngablak	...	...	-	-	-	-
<b>Kabupaten Magelang</b>	...	...	<b>352 701</b>	<b>341 408</b>	<b>1 608 340</b>	<b>1 278 066</b>

Lanjutan Tabel/*Continued Table* 5.2.6

	Kecamatan Subdistrict	Laos/Lengkuas/ Galanga		Lempuyang/Zingiber Aromaticum		Lidah Buaya/ Aloevera	
		2021	2022	2021	2022	2021	2022
	(1)	(14)	(15)	(16)	(17)	(18)	(19)
1	Salaman	110 740	44 720	-	14 950	-	1 000
2	Borobudur	13 700	446 117	-	-	-	-
3	Ngluwar	-	-	-	-	-	-
4	Salam	-	-	-	-	-	-
5	Srumbung	-	-	-	-	-	-
6	Dukun	-	-	-	-	-	-
7	Muntilan	-	-	-	-	-	-
8	Mungkid	-	-	-	-	-	-
9	Sawangan	-	-	-	-	-	-
10	Candimulyo	-	-	-	-	-	-
11	Mertoyudan	-	-	-	-	-	-
12	Tempuran	23 500	12 100	-	-	-	-
13	Kajoran	-	-	-	-	-	-
14	Kaliangkrik	-	-	-	-	-	-
15	Bandongan	-	-	-	-	-	-
16	Windusari	-	-	-	-	-	-
17	Secang	-	-	-	-	-	-
18	Tegalrejo	7 100	2 175	-	-	-	-
19	Pakis	900	9 127	-	-	-	-
20	Grabag	-	-	-	-	-	-
21	Ngablak	-	-	-	-	-	-
<b>Kabupaten Magelang</b>		<b>155 940</b>	<b>514 239</b>	<b>-</b>	<b>14 950</b>	<b>-</b>	<b>1 000</b>

Lanjutan Tabel/Continued Table 5.2.6

Kecamatan Subdistrict	Mahkota Dewa/ <i>Phaleria Macrocarpa</i>		Mengkudu/Pace/ <i>Indian Mulberry</i>		Sambiloto/ <i>King of Bitter</i>	
	2021	2022	2021	2022	2021	2022
(1)	(20)	(21)	(22)	(23)	(24)	(25)
1 Salaman	-	-	-	-	-	-
2 Borobudur	-	-	-	-	-	-
3 Ngluwar	-	-	4 548	4 051	-	-
4 Salam	-	-	-	-	-	-
5 Srumbung	-	-	-	-	-	-
6 Dukun	-	-	-	-	-	-
7 Muntilan	-	-	-	-	-	-
8 Mungkid	-	-	-	-	-	-
9 Sawangan	-	-	-	-	-	-
10 Candimulyo	-	-	-	-	-	-
11 Mertoyudan	-	-	-	-	-	-
12 Tempuran	-	-	-	-	-	-
13 Kajoran	-	-	-	-	-	-
14 Kaliangkrik	-	-	-	-	-	-
15 Bandongan	-	-	-	-	-	-
16 Windusari	-	-	-	-	-	-
17 Secang	-	-	-	-	-	-
18 Tegalrejo	-	-	264 450	19 910	-	-
19 Pakis	-	-	-	-	-	-
20 Grabag	-	-	-	-	-	-
21 Ngablak	-	-	-	-	-	-
<b>Kabupaten Magelang</b>	-	-	<b>268 998</b>	<b>23 961</b>	-	-

Lanjutan Tabel/Continued Table 5.2.6

Kecamatan Subdistrict	Temuireng/ Black Turmeric		Temukunci/ Chinese Keys	
	2021	2022	2021	2022
(1)	(26)	(27)	(28)	(29)
1 Salaman	-	-	-	-
2 Borobudur	-	-	-	-
3 Ngluwar	-	-	-	-
4 Salam	-	-	-	-
5 Srumbung	-	-	-	-
6 Dukun	-	-	-	-
7 Muntilan	-	-	-	-
8 Mungkid	-	-	-	-
9 Sawangan	-	-	-	-
10 Candimulyo	-	-	-	-
11 Mertoyudan	-	-	-	-
12 Tempuran	-	-	30 000	6 900
13 Kajoran	-	-	-	-
14 Kaliangkrik	-	-	-	-
15 Bandongan	-	-	-	-
16 Windusari	-	-	-	-
17 Secang	-	-	-	-
18 Tegalrejo	-	-	-	-
19 Pakis	-	-	-	-
20 Grabag	-	-	-	-
21 Ngablak	-	-	-	-
<b>Kabupaten Magelang</b>	<b>-</b>	<b>-</b>	<b>30 000</b>	<b>6 900</b>

Lanjutan Tabel/Continued Table 5.2.6

Kecamatan Subdistrict	Temulawak/ Java Turmeric		Serai /Lemongrass (kg/ kg)	
	2021	2022	2021	2022
(1)	(30)	(31)	(32)	(33)
1 Salaman	1 400	-	6 900	34 290
2 Borobudur	-	-	-	-
3 Ngluwar	-	-	-	-
4 Salam	-	-	-	-
5 Srumbung	-	-	-	-
6 Dukun	-	-	-	-
7 Muntilan	-	-	-	-
8 Mungkid	-	-	3 000	3 000
9 Sawangan	-	-	-	-
10 Candimulyo	-	-	-	9 000
11 Mertoyudan	-	-	-	-
12 Tempuran	166 000	136 000	-	-
13 Kajoran	-	-	-	-
14 Kaliangkrik	-	-	-	-
15 Bandongan	-	-	-	-
16 Windusari	-	-	-	-
17 Secang	-	-	-	-
18 Tegalrejo	-	-	-	-
19 Pakis	725	-	-	-
20 Grabag	-	-	-	-
21 Ngablak	-	-	-	-
<b>Kabupaten Magelang</b>	<b>168 125</b>	<b>136 000</b>	<b>9 900</b>	<b>46 290</b>

Sumber/Source: BPS, Statistik Pertanian Hortikultura SPH/BPS-Statistics Indonesia, Agricultural Statistic for Horticulture SPH

**Tabel**  
**Table** 5.2.7

**Luas Panen Tanaman Biofarmaka Menurut Jenis Tanaman di Kabupaten Magelang, 2020 - 2022**  
**Harvested Area of Medicinal Plants by Kind of Plant in Magelang Regency, 2020- 2022**

Jenis Tanaman <i>Kind of Plants</i>	Satuan <i>Unit</i>	2020	2021	2022
(1)	(2)	(3)	(4)	(5)
Dlingo/ <i>Dringo/ Calamus</i>	<i>m2</i>	...	...	...
Jahe/ <i>Ginger</i>	<i>m2</i>	1 395 225	1 131 700	981 000
Kapulaga/ <i>Java Cardamom</i>	<i>m2</i>	979 610	917 660	1 545 758
Keji Beling/ <i>Verbenaceae</i>	<i>m2</i>	-	...	...
Kencur/ <i>East Indian Galangal</i>	<i>m2</i>	236 550	55 350	69 750
Kunyit/ <i>Turmeric</i>	<i>m2</i>	809 800	334 650	490 220
Laos/Lengkuas/ <i>Galanga</i>	<i>m2</i>	198 700	106 703	162 252
Lempuyang/ <i>Zingiber Aromaticum</i>	<i>m2</i>	20 000	-	4 860
Lidah Buaya/ <i>Aloevera</i>	<i>m2</i>	500	-	-
Mahkota Dewa/ <i>Phaleria Macrocarpa</i>	<i>pohon/ tree</i>	-	-	-
Mengkudu/ <i>Pace/ Indian Mulberry</i>	<i>pohon/ tree</i>	308	84 663	6 777
Sambiloto/ <i>King of Bitter</i>	<i>m2</i>	20 000	-	-
Temuireng/ <i>Black Turmeric</i>	<i>m2</i>	70 000	-	-
Temukunci/ <i>Chinese Keys</i>	<i>m2</i>	142 000	20 000	15 000
Temulawak/ <i>Java Turmeric</i>	<i>m2</i>	388 500	201 500	150 000
Jeruk Nipis/ <i>Lime</i>	<i>pohon/ tree</i>	...	10 000	450
Serai/ <i>Lemongrass</i>	<i>m2</i>	...	3 300	8 000

Catatan/ Note : 2020 Angka Tetap dan 2021 Angka Sementara/ 2020 Fixed Figures and 2021 Provisional Figure

Sumber/Source : BPS, Statistik Pertanian Hortikultura SPH/BPS-Statistics Indonesia, Agricultural Statistic for Horticulture SPH

**Tabel**  
**Table** 5.2.8

**Produksi Tanaman Biofarmaka Menurut Jenis Tanaman di Kabupaten Magelang (kg), 2020 - 2022**  
**Production of Medicinal Plants by Kind of Plant in Magelang Regency (kg), 2020 - 2022**

Jenis Tanaman Kind of Plants	2020	2021	2022
(1)	(2)	(3)	(4)
Dlingo/Dringo/ <i>Calamus</i>	22	-	-
Jahe/ <i>Ginger</i>	2 620 676	2 611 249	2 180 760
Kapulaga/ <i>Java Cardamon</i>	867 760	738 651	2 715 965
Keji Beling/ <i>Verbenaceae</i>	-	-	...
Kencur/ <i>East Indian Galangal</i>	195 160	352 701	341 408
Kunyit/ <i>Turmeric</i>	2 399 500	1 608 340	1 278 066
Laos/Lengkuas/ <i>Galanga</i>	491 560	155 940	514 239
Lempuyang/ <i>Zingiber Aromaticum</i>	18 000	-	14 950
Lidah Buaya/ <i>Aloevera</i>	350	-	-
Mahkota Dewa/ <i>Phaleria Macrocarpa</i>	-	-	-
Mengkudu/Pace/ <i>Indian Mulberry</i>	5 910	268 998	23 961
Sambiloto/ <i>King of Bitter</i>	20 000	-	-
Temuireng/ <i>Black Turmeric</i>	83 000	-	-
Temukunci/ <i>Chinese Keys</i>	94 000	30 000	6 900
Temulawak/ <i>Java Turmeric</i>	506 300	168 125	136 000
Jeruk Nipis/ <i>Lime</i>	...	50 000	53 250
Serai/ <i>Lemongrass</i>	...	9 900	46 290

Catatan/ Note : 2020 Angka Tetap dan 2021 Angka Sementara/ 2020 Fixed Figures and 2021 Provisional Figure

Sumber/Source: BPS, Statistik Pertanian Hortikultura SPH/BPS-Statistics Indonesia, Agricultural Statistic for Horticulture SPH

**Tabel**  
**Table** 5.2.9

**Luas Panen Tanaman Hias Menurut Kecamatan dan Jenis Tanaman di Kabupaten Magelang, 2021 dan 2022**  
**Harvested Area of Ornamental Plants by Subdistrict and Kind of Plant in Magelang Regency, 2021 and 2022**

Kecamatan Subdistrict	Anthurium Bunga/ Flamingo Lily Flower (m <sup>2</sup> /m <sup>2</sup> )		Anthurium Daun/ Anthurium (m <sup>2</sup> /m <sup>2</sup> )		Anyelir/ Carnation (m <sup>2</sup> / m <sup>2</sup> )	
	2021	2022	2021	2022	2021	2022
(1)	(2)	(3)	(4)	(5)	(6)	(7)
1 Salaman	...	...	...	...	...	...
2 Borobudur	...	...	...	...	...	...
3 Ngluwar	...	...	...	...	...	...
4 Salam	...	...	...	...	...	...
5 Srumbung	...	...	...	...	...	...
6 Dukun	...	...	...	...	...	...
7 Muntilan	...	...	...	...	...	...
8 Mungkid	...	...	...	...	...	...
9 Sawangan	...	...	...	...	...	...
10 Candimulyo	...	...	...	...	...	...
11 Mertoyudan	...	...	...	...	...	...
12 Tempuran	...	...	...	...	...	...
13 Kajoran	...	...	...	...	...	...
14 Kaliangkrik	...	...	...	...	...	...
15 Bandongan	...	...	...	...	...	...
16 Windusari	...	...	...	...	...	...
17 Secang	...	...	...	...	...	...
18 Tegalrejo	...	...	...	...	...	...
19 Pakis	...	...	...	...	...	...
20 Grabag	...	...	...	...	...	...
21 Ngablak	...	...	...	...	...	...
<b>Kabupaten Magelang</b>	...	...	...	...	...	...



Lanjutan Tabel/Continued Table 5.2.9

Kecamatan Subdistrict	Balaceng/ <i>Dieffenbacia</i> (m <sup>2</sup> / m <sup>2</sup> )		Dracaena/ <i>Dracaena</i> (m <sup>2</sup> / m <sup>2</sup> )		Euphorbia/ <i>Euphorbia</i> (m <sup>2</sup> / m <sup>2</sup> )	
	2021	2022	2021	2022	2021	2022
(1)	(8)	(9)	(10)	(11)	(12)	(13)
1 Salaman	...	...	-	-	...	...
2 Borobudur	...	...	-	-	...	...
3 Ngluwar	...	...	-	-	...	...
4 Salam	...	...	-	-	...	...
5 Srumbung	...	...	-	-	...	...
6 Dukun	...	...	-	-	...	...
7 Muntilan	...	...	-	-	...	...
8 Mungkid	...	...	-	-	...	...
9 Sawangan	...	...	-	-	...	...
10 Candimulyo	...	...	-	-	...	...
11 Mertoyudan	...	...	-	-	...	...
12 Tempuran	...	...	-	-	...	...
13 Kajoran	...	...	-	-	...	...
14 Kaliangkrik	...	...	-	-	...	...
15 Bandongan	...	...	-	-	...	...
16 Windusari	...	...	-	-	...	...
17 Secang	...	...	-	-	...	...
18 Tegalrejo	...	...	-	-	...	...
19 Pakis	...	...	-	-	...	...
20 Grabag	...	...	-	-	...	...
21 Ngablak	...	...	-	-	...	...
<b>Kabupaten Magelang</b>	...	...	-	-	...	...

Lanjutan Tabel/*Continued Table 5.2.9*

Kecamatan <i>Subdistrict</i>	Gladiol/ <i>Gladiol</i> (m <sup>2</sup> / m <sup>2</sup> )		Hanjuang/ <i>Cordyline</i> (m <sup>2</sup> / m <sup>2</sup> )		Herbras/ <i>Gerbera</i> (m <sup>2</sup> / m <sup>2</sup> )	
	2021	2022	2021	2022	2021	2022
(1)	(14)	(15)	(16)	(17)	(18)	(19)
1 Salaman	...	...	-	-	-	-
2 Borobudur	...	...	-	-	-	-
3 Ngluwar	...	...	-	-	-	-
4 Salam	...	...	-	-	-	-
5 Srumbung	...	...	-	-	-	-
6 Dukun	...	...	-	-	-	-
7 Muntilan	...	...	-	-	-	-
8 Mungkid	...	...	-	-	-	-
9 Sawangan	...	...	-	-	-	-
10 Candimulyo	...	...	-	-	-	-
11 Mertoyudan	...	...	-	-	-	-
12 Tempuran	...	...	-	-	-	-
13 Kajoran	...	...	-	-	-	-
14 Kaliangkrik	...	...	-	-	-	-
15 Bandongan	...	...	-	-	9 780	5 400
16 Windusari	...	...	-	-	-	-
17 Secang	...	...	-	-	-	-
18 Tegalrejo	...	...	-	-	-	-
19 Pakis	...	...	-	-	-	-
20 Grabag	...	...	-	-	-	-
21 Ngablak	...	...	-	-	-	-
<b>Kabupaten Magelang</b>	...	...	-	-	<b>9 780</b>	<b>5 400</b>

Lanjutan Tabel/Continued Table 5.2.9

Kecamatan Subdistrict	Kamboja Jepang/ Adenium (m2/ m2 )		Keladi Hias/ Caladium (m2/ m2 )		Krisan/ Chrysantemum (m2/m2 )	
	2021	2022	2021	2022	2021	2022
(1)	(20)	(21)	(22)	(23)	(24)	(25)
1 Salaman	...	...	...	...	-	-
2 Borobudur	...	...	...	...	-	-
3 Ngluwar	...	...	...	...	-	-
4 Salam	...	...	...	...	-	-
5 Srumbung	...	...	...	...	-	-
6 Dukun	...	...	...	...	-	-
7 Muntilan	...	...	...	...	-	-
8 Mungkid	...	...	...	...	-	-
9 Sawangan	...	...	...	...	-	-
10 Candimulyo	...	...	...	...	-	-
11 Mertoyudan	...	...	...	...	-	-
12 Tempuran	...	...	...	...	-	-
13 Kajoran	...	...	...	...	-	-
14 Kaliangkrik	...	...	...	...	-	-
15 Bandongan	...	...	...	...	7 425	1 850
16 Windusari	...	...	...	...	-	-
17 Secang	...	...	...	...	-	-
18 Tegalrejo	...	...	...	...	-	-
19 Pakis	...	...	...	...	-	-
20 Grabag	...	...	...	...	-	-
21 Ngablak	...	...	...	...	-	-
<b>Kabupaten Magelang</b>	...	...	...	...	<b>7 425</b>	<b>1 850</b>

Lanjutan Tabel/*Continued Table 5.2.9*

Kecamatan Subdistrict	Mawar/ Rose (m <sup>2</sup> / m <sup>2</sup> )		Melati/ Jasmine (m <sup>2</sup> / m <sup>2</sup> )		Monstera/ Monstera (m <sup>2</sup> / m <sup>2</sup> )	
	2021	2022	2021	2022	2021	2022
(1)	(26)	(27)	(28)	(29)	(30)	(31)
1 Salaman	-	-	-	-	...	...
2 Borobudur	-	-	-	-	...	...
3 Ngluwar	-	-	-	-	...	...
4 Salam	-	-	-	-	...	...
5 Srumbung	-	-	-	-	...	...
6 Dukun	-	-	-	-	...	...
7 Muntilan	-	-	-	-	...	...
8 Mungkid	-	-	-	-	...	...
9 Sawangan	-	-	-	-	...	...
10 Candimulyo	-	-	-	2 000	...	...
11 Mertoyudan	-	-	-	-	...	...
12 Tempuran	-	-	-	-	...	...
13 Kajoran	-	-	-	-	...	...
14 Kaliangkrik	-	-	-	-	...	...
15 Bandongan	-	-	-	-	...	...
16 Windusari	-	-	-	-	...	...
17 Secang	-	-	-	-	...	...
18 Tegalrejo	-	-	-	-	...	...
19 Pakis	297 994	3 227 000	-	-	...	...
20 Grabag	-	-	-	-	...	...
21 Ngablak	-	-	-	-	...	...
<b>Kabupaten Magelang</b>	<b>297 994</b>	<b>3 227 000</b>	<b>-</b>	<b>2 000</b>	<b>...</b>	<b>...</b>

Lanjutan Tabel/Continued Table 5.2.9

Kecamatan Subdistrict	Pakis/ Leather Leaf Fern (m2/ m2)		Palem/ Palm (pohon/ tree)		Pedang-Pedangan/ Sansevieria (m2/ m2)	
	2021	2022	2021	2022	2021	2022
(1)	(32)	(33)	(34)	(35)	(36)	(37)
1 Salaman	-	-	-	-	-	-
2 Borobudur	-	-	-	-	-	-
3 Ngluwar	-	-	-	-	1	-
4 Salam	-	-	-	-	-	-
5 Srumbung	-	-	-	-	-	-
6 Dukun	-	-	-	-	-	-
7 Muntilan	-	-	-	-	-	-
8 Mungkid	-	-	-	-	-	-
9 Sawangan	-	-	-	-	-	-
10 Candimulyo	-	-	-	-	1 500	1 500
11 Mertoyudan	-	-	-	-	-	-
12 Tempuran	-	-	-	-	-	-
13 Kajoran	446 000	446 000	-	-	-	-
14 Kaliangkrik	-	-	-	-	-	-
15 Bandongan	-	-	-	-	-	-
16 Windusari	-	-	-	-	-	-
17 Secang	-	-	-	-	-	1
18 Tegalrejo	-	-	-	-	-	-
19 Pakis	35 500	2 771	-	-	-	-
20 Grabag	-	-	-	-	-	-
21 Ngablak	-	-	-	-	-	-
<b>Kabupaten Magelang</b>	<b>481 500</b>	<b>448 771</b>	<b>-</b>	<b>-</b>	<b>1 501</b>	<b>1 501</b>

Lanjutan Tabel/Continued Table 5.2.9

Kecamatan Subdistrict	Philodendron/ Philodendron (m <sup>2</sup> / m <sup>2</sup> )		Pisang-Pisangan/ Heliconia (m <sup>2</sup> / m <sup>2</sup> )		Sedap Malam/ Tuberose (m <sup>2</sup> / m <sup>2</sup> )	
	2021	2022	2021	2022	2021	2022
(1)	(38)	(39)	(40)	(41)	(42)	(43)
1 Salaman	-	-	-	-	-	-
2 Borobudur	-	-	-	-	-	-
3 Ngluwar	-	-	-	-	-	-
4 Salam	-	-	-	-	-	-
5 Sumbing	-	-	-	-	-	-
6 Dukun	-	-	-	-	-	-
7 Muntilan	-	-	-	-	-	-
8 Mungkid	-	-	-	-	-	-
9 Sawangan	-	-	-	-	-	-
10 Candimulyo	-	-	350	300	-	-
11 Mertoyudan	-	-	-	-	-	-
12 Tempuran	-	-	-	-	-	-
13 Kajoran	-	-	-	-	-	-
14 Kaliangkrik	-	-	-	-	-	-
15 Bandongan	-	-	-	-	-	-
16 Windusari	-	-	-	-	-	-
17 Secang	-	-	-	-	-	-
18 Tegalrejo	-	-	-	-	-	-
19 Pakis	-	-	-	-	-	-
20 Grabag	-	-	-	-	346 100	4 850 200
21 Ngablak	-	-	-	-	-	-
<b>Kabupaten Magelang</b>	<b>-</b>	<b>-</b>	<b>350</b>	<b>300</b>	<b>346 100</b>	<b>4 850 200</b>

Lanjutan Tabel/Continued Table 5.2.9

Kecamatan Subdistrict	Soka/ Ixora (m <sup>2</sup> / m <sup>2</sup> )		Sri Rejeki/ Aglaonema (m <sup>2</sup> / m <sup>2</sup> )		Angrek Potong/Cut Orchid (m <sup>2</sup> /m <sup>2</sup> )	
	2021	2022	2021	2022	2021	2022
(1)	(44)	(45)	(46)	(47)	(48)	(49)
1 Salaman	-	-	-	-	-	-
2 Borobudur	-	-	-	-	-	30
3 Ngluwar	-	-	5	15	22	-
4 Salam	-	-	-	10	507	-
5 Srumbung	-	-	-	-	-	-
6 Dukun	-	-	-	-	-	-
7 Muntilan	-	-	-	-	-	900
8 Mungkid	-	-	120	-	7 500	25
9 Sawangan	-	-	-	-	-	-
10 Candimulyo	6 900	50	470	480	3 000	-
11 Mertoyudan	-	-	-	-	-	-
12 Tempuran	-	-	-	-	-	-
13 Kajoran	-	-	-	-	-	-
14 Kaliangkrik	-	-	-	-	-	-
15 Bandongan	-	-	-	-	-	-
16 Windusari	-	-	-	-	-	-
17 Secang	-	-	268	174	70	74
18 Tegalrejo	-	-	-	-	-	-
19 Pakis	-	-	-	-	234	221
20 Grabag	-	-	-	-	-	-
21 Ngablak	-	-	-	-	-	-
<b>Kabupaten Magelang</b>	<b>6 900</b>	<b>50</b>	<b>863</b>	<b>679</b>	<b>11 333</b>	<b>1 250</b>

Lanjutan Tabel/Continued Table 5.2.9

Kecamatan Subdistrict	Anggrek Pot/ Orchid Potted Orchid (m <sup>2</sup> / m <sup>2</sup> )		Bromelia (m <sup>2</sup> / m <sup>2</sup> )		Bugenvil (m <sup>2</sup> / m <sup>2</sup> )		Puring/ Croton (m <sup>2</sup> / m <sup>2</sup> )	
	2021	2022	2021	2022	2021	2022	2021	2022
(1)	(50)	(51)	(52)	(53)	(54)	(55)	(56)	(57)
1 Salaman	-	-	-	-	-	-	-	-
2 Borobudur	-	-	-	-	-	-	-	-
3 Ngluwar	16	93	-	-	-	-	-	-
4 Salam	-	-	-	-	-	-	-	-
5 Srumbung	-	-	-	-	-	-	-	-
6 Dukun	-	-	-	-	-	-	-	-
7 Muntilan	-	-	-	-	-	-	-	-
8 Mungkid	220	70	-	-	-	-	-	-
9 Sawangan	-	-	-	-	-	-	-	-
10 Candimulyo	4 730	4 230	-	-	-	-	-	-
11 Mertoyudan	-	-	-	-	-	-	-	-
12 Tempuran	-	-	-	-	-	-	-	-
13 Kajoran	-	-	-	-	-	-	-	-
14 Kaliangkrik	-	-	-	-	-	-	-	-
15 Bandongan	-	-	-	-	-	-	-	-
16 Windusari	-	-	-	-	-	-	-	-
17 Secang	-	-	-	-	-	-	-	-
18 Tegalrejo	-	-	-	-	-	-	-	-
19 Pakis	-	-	-	-	-	-	-	-
20 Grabag	-	-	-	-	-	-	-	-
21 Ngablak	-	-	-	-	-	-	-	-
<b>Kabupaten Magelang</b>	<b>4 966</b>	<b>4 393</b>	-	-	-	-	-	-

Sumber/Source: BPS, Statistik Pertanian Hortikultura SPH/BPS-Statistics Indonesia, Agricultural Statistic for Horticulture SPH

Catatan/Note: Anggrek hanya mencakup anggrek potong/ just includes cut flower



**Tabel**  
**Table** 5.2.10

**Produksi Tanaman Hias Menurut Kecamatan dan Jenis Tanaman di Kabupaten Magelang, 2021 and 2022**  
**Production of Ornamental Plants by Subdistrict and Kind of Plant in Magelang Regency, 2021 and 2022**

Kecamatan Subdistrict	Anthurium Bunga/ Flamingo Lily Flower (tangkai/ stalks)		Anthurium Daun/ Anthurium (pohon/ tree)		Anyelir/ Carnation (tangkai/ stalks)	
	2021	2022	(pohon/ tree)	2022	2021	2022
(1)	(2)	(3)	(4)	(5)	(6)	(7)
1 Salaman	-	-	...	...	...	...
2 Borobudur	-	-	...	...	...	...
3 Ngluwar	-	-	...	...	...	...
4 Salam	-	-	...	...	...	...
5 Srumbung	-	-	...	...	...	...
6 Dukun	-	-	...	...	...	...
7 Muntilan	-	-	...	...	...	...
8 Mungkid	-	-	...	...	...	...
9 Sawangan	-	-	...	...	...	...
10 Candimulyo	-	-	...	...	...	...
11 Mertoyudan	-	-	...	...	...	...
12 Tempuran	-	-	...	...	...	...
13 Kajoran	-	-	...	...	...	...
14 Kaliangkrik	-	-	...	...	...	...
15 Bandongan	-	-	...	...	...	...
16 Windusari	-	-	...	...	...	...
17 Secang	-	-	...	...	...	...
18 Tegalrejo	-	-	...	...	...	...
19 Pakis	-	-	...	...	...	...
20 Grabag	-	-	...	...	...	...
21 Ngablak	-	-	...	...	...	...
<b>Kabupaten Magelang</b>	-	-	...	...	...	...

Lanjutan Tabel/*Continued Table 5.2.10*

Kecamatan Subdistrict	Balaceng/ <i>Dieffenbacia</i> (pohon/ tree)		Dracaena/ <i>Dracaena</i> (pohon/ tree)		Euphorbia/ <i>Euphorbia</i> (pohon/ tree)	
	2021	2022	2021	2022	2021	2022
(1)	(8)	(9)	(10)	(11)	(12)	(13)
1 Salaman	...	...	-	-	...	...
2 Borobudur	...	...	-	-	...	...
3 Ngluwar	...	...	-	-	...	...
4 Salam	...	...	-	-	...	...
5 Srumbung	...	...	-	-	...	...
6 Dukun	...	...	-	-	...	...
7 Muntilan	...	...	-	-	...	...
8 Mungkid	...	...	-	-	...	...
9 Sawangan	...	...	-	-	...	...
10 Candimulyo	...	...	-	-	...	...
11 Mertoyudan	...	...	-	-	...	...
12 Tempuran	...	...	-	-	...	...
13 Kajoran	...	...	-	-	...	...
14 Kaliangkrik	...	...	-	-	...	...
15 Bandongan	...	...	-	-	...	...
16 Windusari	...	...	-	-	...	...
17 Secang	...	...	-	-	...	...
18 Tegalrejo	...	...	-	-	...	...
19 Pakis	...	...	-	-	...	...
20 Grabag	...	...	-	-	...	...
21 Ngablak	...	...	-	-	...	...
<b>Kabupaten Magelang</b>	...	...	-	-	...	...

Lanjutan Tabel/Continued Table 5.2.10

Kecamatan Subdistrict	Gladiol/ Gladiol (tangkai/ stalks)		Hanjuang/ Cordyline (pohon/ tree)		Herbras/ Gerbera (tangkai/ stalks)	
	2021	2022	2021	2022	2021	2022
(1)	(14)	(15)	(16)	(17)	(18)	(19)
1 Salaman	...	...	-	-	-	-
2 Borobudur	...	...	-	-	-	-
3 Ngluwar	...	...	-	-	-	-
4 Salam	...	...	-	-	-	-
5 Srumbung	...	...	-	-	-	-
6 Dukun	...	...	-	-	-	-
7 Muntilan	...	...	-	-	-	-
8 Mungkid	...	...	-	-	-	-
9 Sawangan	...	...	-	-	-	-
10 Candimulyo	...	...	-	-	-	-
11 Mertoyudan	...	...	-	-	-	-
12 Tempuran	...	...	-	-	-	-
13 Kajoran	...	...	-	-	-	-
14 Kaliangkrik	...	...	-	-	-	-
15 Bandongan	...	...	-	-	431 550	243 000
16 Windusari	...	...	-	-	-	-
17 Secang	...	...	-	-	-	-
18 Tegalrejo	...	...	-	-	-	-
19 Pakis	...	...	-	-	-	-
20 Grabag	...	...	-	-	-	-
21 Ngablak	...	...	-	-	-	-
<b>Kabupaten Magelang</b>	...	...	-	-	<b>431 550</b>	<b>243 000</b>

Lanjutan Tabel/*Continued Table* 5.2.10

Kecamatan <i>Subdistrict</i>	Kamboja Jepang/ <i>Adenium</i> (pohon/ tree)		Keladi Hias/ <i>Caladium</i> (pohon/ tree)		Krisan/ <i>Chrysantemum</i> (tangkai/ stalks)	
	(pohon/ tree)	2022	2021	2022	2021	2022
(1)	(20)	(21)	(22)	(23)	(24)	(25)
1 Salaman	...	...	...	...	-	-
2 Borobudur	...	...	...	...	-	-
3 Ngluwar	...	...	...	...	-	-
4 Salam	...	...	...	...	-	-
5 Srumbung	...	...	...	...	-	-
6 Dukun	...	...	...	...	-	-
7 Muntilan	...	...	...	...	-	-
8 Mungkid	...	...	...	...	-	-
9 Sawangan	...	...	...	...	-	-
10 Candimulyo	...	...	...	...	-	-
11 Mertoyudan	...	...	...	...	-	-
12 Tempuran	...	...	...	...	-	-
13 Kajoran	...	...	...	...	-	-
14 Kaliangkrik	...	...	...	...	-	-
15 Bandongan	...	...	...	...	137 500	49 300
16 Windusari	...	...	...	...	-	-
17 Secang	...	...	...	...	-	-
18 Tegalrejo	...	...	...	...	-	-
19 Pakis	...	...	...	...	-	-
20 Grabag	...	...	...	...	-	-
21 Ngablak	...	...	...	...	-	-
<b>Kabupaten Magelang</b>	...	...	...	...	<b>137 500</b>	<b>49 300</b>

Lanjutan Tabel/Continued Table 5.2.10

Kecamatan Subdistrict	Mawar/ Rose (tangkai/ stalks )		Melati/ Jasmine (kg/ kg )		Monstera/ Monstera (pohon/ tree )	
	2021	2022	2021	2022	2021	2022
(1)	(26)	(27)	(28)	(29)	(30)	(31)
1 Salaman	-	-	-	-	...	...
2 Borobudur	-	-	-	-	...	...
3 Ngluwar	-	-	-	-	...	...
4 Salam	-	-	-	-	...	...
5 Srumbung	-	-	-	-	...	...
6 Dukun	-	-	-	-	...	...
7 Muntilan	-	-	-	-	...	...
8 Mungkid	-	-	-	-	...	...
9 Sawangan	-	-	-	-	...	...
10 Candimulyo	-	-	-	5 500	...	...
11 Mertoyudan	-	-	-	-	...	...
12 Tempuran	-	-	-	-	...	...
13 Kajoran	-	-	-	-	...	...
14 Kaliangkrik	-	-	-	-	...	...
15 Bandongan	-	-	-	-	...	...
16 Windusari	-	-	-	-	...	...
17 Secang	-	-	-	-	...	...
18 Tegalrejo	-	-	-	-	...	...
19 Pakis	10 107 472	9 697 464	-	-	...	...
20 Grabag	-	-	-	-	...	...
21 Ngablak	-	-	-	-	...	...
<b>Kabupaten Magelang</b>	<b>10 107 472</b>	<b>9 697 464</b>	<b>-</b>	<b>5 500</b>	<b>...</b>	<b>...</b>

Lanjutan Tabel/*Continued Table* 5.2.10

Kecamatan <i>Subdistrict</i>	Pakis/ <i>Leather Leaf Fern</i> (pohon/ tree)		Palem/ <i>Palm</i> (pohon/ tree)		Pedang-Pedangan/ <i>Sansevieria</i> (rumpun/ dumps)	
	2021	2022	2021	2022	2021	2022
(1)	(32)	(33)	(34)	(35)	(36)	(37)
1 Salaman	-	-	-	-	-	-
2 Borobudur	-	-	-	-	-	-
3 Ngluwar	-	-	-	-	1	-
4 Salam	-	-	-	-	-	-
5 Srumbung	-	-	-	-	-	-
6 Dukun	-	-	-	-	-	-
7 Muntilan	-	-	-	-	-	-
8 Mungkid	-	-	-	-	-	-
9 Sawangan	-	-	-	-	-	-
10 Candimulyo	-	-	-	-	1 500	1 500
11 Mertoyudan	-	-	-	-	-	-
12 Tempuran	-	-	-	-	-	-
13 Kajoran	14 618 000	14 361 897	-	-	-	-
14 Kaliangkrik	-	-	-	-	-	-
15 Bandongan	-	-	-	-	-	-
16 Windusari	-	-	-	-	-	-
17 Secang	-	-	-	-	-	25
18 Tegalrejo	-	-	-	-	-	-
19 Pakis	35 500	19 397	-	-	-	-
20 Grabag	-	-	-	-	-	-
21 Ngablak	-	-	-	-	-	-
<b>Kabupaten Magelang</b>	<b>14 653 500</b>	<b>14 381 294</b>	<b>-</b>	<b>-</b>	<b>1 501</b>	<b>1 525</b>

Lanjutan Tabel/Continued Table 5.2.10

Kecamatan Subdistrict	Philodendron/ Philodendron (pohon/ tree)		Pisang-Pisangan/ Heliconia (tangkai/ stalks)		Sedap Malam/ <i>Tuberose</i> (tangkai/ stalks)	
	2021	2022	2021	2022	2021	2022
(1)	(38)	(39)	(40)	(41)	(42)	(43)
1 Salaman	-	-	-	-	-	-
2 Borobudur	-	-	-	-	-	-
3 Ngluwar	-	-	-	-	-	-
4 Salam	-	-	-	-	-	-
5 Srumbung	-	-	-	-	-	-
6 Dukun	-	-	-	-	-	-
7 Muntilan	-	-	-	-	-	-
8 Mungkid	-	-	-	-	-	-
9 Sawangan	-	-	-	-	-	-
10 Candimulyo	-	-	350	600	-	-
11 Mertoyudan	-	-	-	-	-	-
12 Tempuran	-	-	-	-	-	-
13 Kajoran	-	-	-	-	-	-
14 Kaliangkrik	-	-	-	-	-	-
15 Bandongan	-	-	-	-	-	-
16 Windusari	-	-	-	-	-	-
17 Secang	-	-	-	-	-	-
18 Tegalrejo	-	-	-	-	-	-
19 Pakis	-	-	-	-	-	-
20 Grabag	-	-	-	-	20 290 900	16 820 290
21 Ngablak	-	-	-	-	-	-
<b>Kabupaten Magelang</b>	<b>-</b>	<b>-</b>	<b>350</b>	<b>600</b>	<b>20 290 900</b>	<b>16 820 290</b>

Lanjutan Tabel/Continued Table 5.2.10

Kecamatan Subdistrict	Soka/ <i>Ixora</i> (pohon/ tree)		Sri Rejeki/ <i>Aglaonema</i> (pohon/ tree)		Anggrek Potong/ <i>Cut Orchid</i> (tangkai/ stalks)	
	2021	2022	2021	2022	2021	2022
(1)	(44)	(45)	(46)	(47)	(48)	(49)
1 Salaman	-	-	-	-	-	-
2 Borobudur	-	-	-	-	-	237
3 Ngluwar	-	-	77	375	50	-
4 Salam	-	-	-	210	1 214	-
5 Srumbung	-	-	-	-	-	-
6 Dukun	-	-	-	-	-	-
7 Muntilan	-	-	-	-	-	1 800
8 Mungkid	-	-	170	-	15 050	243
9 Sawangan	-	-	-	-	-	-
10 Candimulyo	6 900	2 000	470	8 560	3 000	-
11 Mertoyudan	-	-	-	-	-	-
12 Tempuran	-	-	-	-	-	-
13 Kajoran	-	-	-	-	-	-
14 Kaliangkrik	-	-	-	-	-	-
15 Bandongan	-	-	-	-	-	-
16 Windusari	-	-	-	-	-	-
17 Secang	-	-	5 686	1 505	1 935	960
18 Tegalrejo	-	-	-	-	-	-
19 Pakis	-	-	-	-	234	1 569
20 Grabag	-	-	-	-	-	-
21 Ngablak	-	-	-	-	-	-
<b>Kabupaten Magelang</b>	<b>6 900</b>	<b>2 000</b>	<b>6 403</b>	<b>10 650</b>	<b>21 483</b>	<b>4 809</b>



Lanjutan Tabel/Continued Table 5.2.10

Kecamatan Subdistrict	Anggrek Pot/Potted Orchid		Bromelia (pohon/ tree)	
	(pohon/ tree)	2022	2021	2022
(1)	(50)	(51)	(52)	(53)
1 Salaman	-	-	-	-
2 Borobudur	-	-	-	-
3 Ngluwar	400	2 325	-	-
4 Salam	-	-	-	-
5 Srumbung	-	-	-	-
6 Dukun	-	-	-	-
7 Muntilan	-	-	-	-
8 Mungkid	1 250	495	-	-
9 Sawangan	-	-	-	-
10 Candimulyo	4 730	40 130	-	-
11 Mertoyudan	-	-	-	-
12 Tempuran	-	-	-	-
13 Kajoran	-	-	-	-
14 Kaliangkrik	-	-	-	-
15 Bandongan	-	-	-	-
16 Windusari	-	-	-	-
17 Secang	-	-	-	-
18 Tegalrejo	-	-	-	-
19 Pakis	-	-	-	-
20 Grabag	-	-	-	-
21 Ngablak	-	-	-	-
<b>Kabupaten Magelang</b>	<b>6 380</b>	<b>42 950</b>	<b>-</b>	<b>-</b>

Lanjutan Tabel/*Continued Table* 5.2.10

Kecamatan <i>Subdistrict</i>	Bugenvil (pohon/ tree)		Puring/ <i>Croton</i> (pohon/ tree)	
	2021	2022	2021	2022
(1)	(54)	(55)	(56)	(57)
1 Salaman	-	-	-	-
2 Borobudur	-	-	-	-
3 Ngluwar	-	-	-	-
4 Salam	-	-	-	-
5 Srumbung	-	-	-	-
6 Dukun	-	-	-	-
7 Muntilan	-	-	-	-
8 Mungkid	-	-	-	-
9 Sawangan	-	-	-	-
10 Candimulyo	-	-	-	-
11 Mertoyudan	-	-	-	-
12 Tempuran	-	-	-	-
13 Kajoran	-	-	-	-
14 Kaliangkrik	-	-	-	-
15 Bandongan	-	-	-	-
16 Windusari	-	-	-	-
17 Secang	-	-	-	-
18 Tegalrejo	-	-	-	-
19 Pakis	-	-	-	-
20 Grabag	-	-	-	-
21 Ngablak	-	-	-	-
<b>Kabupaten Magelang</b>	-	-	-	-

Catatan/*Note*: Anggrek hanya mencakup anggrek potong/ just includes cut flower

Sumber/*Source*: BPS, Statistik Pertanian Hortikultura SPH/*BPS-Statistics Indonesia, Agricultural Statistic for Horticulture SPH*

**Tabel**  
**Table** 5.2.11

**Luas Panen Tanaman Hias Menurut Jenis Tanaman di Kabupaten Magelang, 2019-2022**  
**Harvested Area of Ornamental Plants by Kind of Plant in Magelang Regency, 2019 - 2022**

Jenis Tanaman <i>Kind of Plants</i>	Satuan <i>Unit</i>	2019	2020	2021	2022
(1)	(2)	(3)	(4)	(5)	(6)
Anthurium Bunga/ <i>Flamingo Lily Flower</i>	m2/m2	-	50	-	-
Anthurium Daun/ <i>Anthurium</i>	m2/m2	500	700	...	...
Balanceng/ <i>Dieffenbacia</i>	m2/m2	-	-	...	...
Dracaena/ <i>Dracaena</i>	m2/m2	5 000	4 500	-	-
Euphorbia/ <i>Euphorbia</i>	m2/m2	300	300	...	...
Hanjung/ <i>Cordyline</i>	m2/m2	2 000	2 000	-	-
Herbras/ <i>Gerbera</i>	m2/m2	500	2 060	9 780	5 400
Kamboja Jepang/ <i>Adenium</i>	m2/m2	30	40	...	...
Keladi Hias/ <i>Caladium</i>	m2/m2	100	125	...	...
Krisan/ <i>Chrysantemum</i>	m2/m2	-	1 675	7 425	1 850
Mawar/ <b>Rose</b>	m2/m2	269 531	272 342	297 994	3 227 000
Melati/ <i>Jasmine</i>	m2/m2	20 000	9 000	-	2 000
Monstera/ <i>Monstera</i>	m2/m2	-	-	...	...
Pakis/ <i>Leather Leaf Fern</i>	m2/m2	21 000	449 150	481 500	448 771
Palem/ <i>Palm</i>	<i>pohon/ tree</i>	2 150	2 150	-	-
Pedang-Pedangan/ <i>Sansevieria</i>	m2/m2	3 000	3 000	1 501	1 501
Philodendron/ <i>Philodendron</i>	m2/m2	200	200	-	-
Pisang-Pisangan/ <i>Heliconia</i>	m2/m2	4 000	3 500	350	300
Sedap Malam/ <i>Tuberose</i>	m2/m2	369 534	446 950	346 100	4 850 200
Soka/ <i>Ixora</i>	m2/m2	8 000	700	6 900	50

Lanjutan Tabel/*Continued Table* 5.2.11

Jenis Tanaman <i>Kind of Plants</i>	Satuan <i>Unit</i>	2019	2020	2021	2022
(1)	(2)	(3)	(4)	(5)	(6)
Sri Rejeki/ <i>Aglaonema</i>	m2/m2	1 528	1 963	863	679
Bromelia/ <i>Bromelia</i>	m2/m2	...	...	4 966	4 393
Bugenvil/ <i>Bugenvil</i>	m2/m2	...	...	11 333	1 250
Pedang- pedangan/ <i>Sansevieria</i>	m2/m2	...	...	-	-
Anggrek Pot/ <i>Potted Orchid</i>	m2/m2	...	...	-	-
Anggrek Potong/ <i>Cut Orchid</i>	m2/m2	...	...	-	-
Puring/ <i>Croton</i>	m2/m2	...	...	-	-

Catatan/*Note*: Anggrek hanya mencakup anggrek potong/ just includes cut flower

Sumber/*Source*: BPS, Statistik Pertanian Hortikultura SPH/BPS-Statistics Indonesia, *Agricultural Statistic for Horticulture SPH*

**Tabel**  
**Table** 5.2.12

**Produksi Tanaman Hias Menurut Jenis Tanaman di Kabupaten Magelang, 2019 - 2022**  
**Production of Ornamental Plants by Kind of Plant in Magelang Regency, 2019 - 2022**

Jenis Tanaman Kind of Plants	Satuan Unit	2019	2020	2021	2022
(1)	(2)	(3)	(4)	(5)	(6)
Anthurium Bunga/ <i>Flamingo Lily Flower</i>	tangkai/ stalks	-	50	-	-
Anthurium Daun/ <i>Anthurium</i>	pohon/ tree	500	2 500	...	...
Balancen/ <i>Dieffenbacia</i>	pohon/ tree	-	-	...	...
Dracaena/ <i>Dracaena</i>	pohon/ tree	10 000	4 500	-	-
Euphorbia/ <i>Euphorbia</i>	pohon/ tree	300	300	...	...
Hanjung/ <i>Cordyline</i>	pohon/ tree	2 000	2 000	-	-
Herbras/ <i>Gerbera</i>	tangkai/ stalks	820	49 250	431 550	243 000
Kamboja Jepang/ <i>Adenium</i>	pohon/ tree	300	40	...	...
Keladi Hias/ <i>Caladium</i>	pohon/ tree	100	125	...	...
Krisan/ <i>Chrysantemum</i>	tangkai/ stalks	-	82 120	137 500	49 300
Mawar/ <b>Rose</b>	tangkai/ stalks	6 871 525	10 261 875	10 107 472	9 697 464
Melati/ <i>Jasmine</i>	kg	6 650	9 000	-	5 500
Monstera/ <i>Monstera</i>	pohon/ tree	-	-	...	...
Pakis/ <i>Leather Leaf Fern</i>	pohon/ tree	35 000	13 383 150	14 653 500	14 381 294
Palem/ <i>Palm</i>	pohon/ tree	2 150	2 150	-	-
Philodendron/ <i>Philodendron</i>	tangkai/ stalks	5 000	200	-	-
Pisang-Pisangan/ <i>Heliconia</i>	tangkai/ stalks	4 000	3 500	350	600
Sedap Malam/ <i>Tuberose</i>	pohon/ tree	13 143 022	12 108 750	20 290 900	16 820 290
Soka/ <i>Ixora</i>	pohon/tree	8 000	700	6 900	2 000

Lanjutan Tabel/*Continued Table* 5.2.12

Jenis Tanaman <i>Kind of Plants</i>	Satuan <i>Unit</i>	2019	2020	2021	2022
(1)	(2)	(3)	(4)	(5)	(6)
Sri Rejeki/ <i>Aglaonema</i>	<i>pohon/ tree</i>	1 927	5 256	6 403	10 650
Bromelia/ <i>Bromelia</i>	<i>pohon/ tree</i>	...	...	-	-
Bugenvil/ <i>Bugenvil</i>	<i>pohon/ tree</i>	...	...	-	-
Pedang-pedangan/ <i>Sansevieria</i>	<i>pohon/ tree</i>	3 000	3 000	1 501	1 525
Anggrek Pot/ <i>Potted Orchid</i>	<i>pohon/ tree</i>	...	...	6 380	42 950
Anggrek Potong/ <i>Cut Orchid</i>	<i>tangkai/ stalks</i>	...	...	21 483	4 809
Puring/ <i>Croton</i>	<i>pohon/ tree</i>	...	...	-	-

Catatan/*Note*: Anggrek hanya mencakup anggrek potong/ *just includes cut flower*

Sumber/*Source*: BPS, Statistik Pertanian Hortikultura SPH/BPS-*Statistics Indonesia, Agricultural Statistic for Horticulture SPH*

**Tabel**  
**Table** 5.2.13

**Produksi Buah-buahan dan Sayuran Tahunan Menurut Jenis Tanaman dan Kecamatan di Kabupaten Magelang (kuintal), 2021 dan 2022**  
**Production of Annual Fruits and Vegetables by Kind of Plant and Subdistrict in Magelang Regency (quintal), 2021 and 2022**

Kecamatan Subdistrict	Buah-buahan/Fruits					
	Alpukat/ Avocado		Anggur/ Grape (kw/ qui)		Apel/ Apple (kw/ qui)	
	2021	2022	2021	2022	2021	2022
(1)	(2)	(3)	(4)	(5)	(6)	(7)
1 Salaman	146	300	24	8	-	-
2 Borobudur	61	2 046	-	3	-	-
3 Ngluwar	543	431	-	-	-	-
4 Salam	38	47	-	-	-	-
5 Srumbung	13	8	-	-	-	-
6 Dukun	944	688	-	-	-	-
7 Muntilan	-	13	-	-	-	-
8 Mungkid	120	262	-	-	-	-
9 Sawangan	411	349	-	20	-	-
10 Candimulyo	20	188	-	-	-	-
11 Mertoyudan	253	409	3	-	-	-
12 Tempuran	-	-	-	-	-	-
13 Kajoran	8 853	7 493	-	-	-	-
14 Kaliasrik	55	121	-	-	-	-
15 Bandongan	137	493	72	56	-	-
16 Windusari	506	370	-	-	-	-
17 Secang	2 652	1 254	-	-	-	-
18 Tegalrejo	106	230	-	-	-	-
19 Pakis	121	605	-	-	-	-
20 Grabag	5 377	4 078	-	-	-	-
21 Ngablak	137	1 124	-	-	-	-
<b>Kabupaten Magelang</b>	<b>20 493</b>	<b>20 508</b>	<b>99</b>	<b>87</b>	<b>-</b>	<b>-</b>

Lanjutan Tabel/Continued Table 5.2.13

Kecamatan Subdistrict	Buah-buahan/Fruits					
	Belimbing/ <i>Star Fruit</i> (kw/ qui)		Duku/Langsat/ Kokosan/Duku (kw/ qui)		Durian/ <i>Durian</i> (kw/ qui)	
	2021	2022	2021	2022	2021	2022
(1)	(8)	(9)	(10)	(11)	(12)	(13)
1 Salaman	-	-	7 815	-	-	-
2 Borobudur	-	-	-	-	71	-
3 Ngluwar	30	128	187	54	1 933	1 638
4 Salam	30	-	213	-	1 149	475
5 Srumbung	1	5	-	-	385	78
6 Dukun	-	-	42	5	429	-
7 Muntilan	-	-	1	-	-	-
8 Mungkid	52	108	39	155	173	52
9 Sawangan	-	-	-	-	183	427
10 Candimulyo	-	-	740	-	14 622	17 910
11 Mertoyudan	2	-	79	5	89	75
12 Tempuran	-	-	-	-	-	-
13 Kajoran	-	-	850	12 977	4 666	1 180
14 Kaliangkrik	-	-	57	38	-	-
15 Bandongan	76	95	38	272	876	3 920
16 Windusari	26	32	665	213	6 573	901
17 Secang	-	-	56	-	2 064	10 753
18 Tegalrejo	5	-	145	857	1 228	206
19 Pakis	-	-	4	125	880	470
20 Grabag	-	-	537	5 285	471	502
21 Ngablak	-	-	-	-	-	-
<b>Kabupaten Magelang</b>	<b>221</b>	<b>367</b>	<b>11 469</b>	<b>19 986</b>	<b>35 792</b>	<b>38 587</b>



Lanjutan Tabel/Continued Table 5.2.13

Kecamatan Subdistrict		Buah-buahan/Fruits					
		Jambu Air/ Water Apple (kw/ qui)		Jambu Biji/ Guava (kw/ qui)		Jengkol/ Jengkol (kw/ qui)	
		2021	2022	2021	2022	2021	2022
(1)	(14)	(15)	(16)	(17)	(18)	(19)	
1	Salaman	-	-	2 847	-	-	-
2	Borobudur	103	-	26	235	-	-
3	Ngluwar	86	779	76	233	66	-
4	Salam	295	1 204	142	50	80	20
5	Srumbung	42	20	461	1 039	-	-
6	Dukun	72	-	3 880	2 315	18	15
7	Muntilan	-	-	112	196	-	-
8	Mungkid	109	153	122	265	-	-
9	Sawangan	-	20	3 415	3 311	18	40
10	Candimulyo	-	-	-	-	-	-
11	Mertoyudan	111	15	83	456	-	-
12	Tempuran	-	-	-	-	-	-
13	Kajoran	51	12	1 038	918	120	-
14	Kaliangkrik	-	-	-	-	-	35
15	Bandongan	38	102	264	333	505	858
16	Windusari	12	113	4 061	6 081	-	-
17	Secang	-	-	936	1 598	3	31
18	Tegalrejo	-	-	-	306	22	14
19	Pakis	-	-	-	-	-	-
20	Grabag	-	-	12 164	15 315	252	204
21	Ngablak	-	-	3 081	3 364	-	-
<b>Kabupaten Magelang</b>		<b>920</b>	<b>2 419</b>	<b>32 710</b>	<b>36 014</b>	<b>1 084</b>	<b>1 217</b>

Lanjutan Tabel/*Continued Table* 5.2.13

Kecamatan Subdistrict	Buah-buahan/Fruits					
	Jeruk Besar/ Pomelo (kw/ qui)		Jeruk Siam/Keprok/ Orange/Tangerine (kw/ qui)		Mangga/ Mango (kw/ qui)	
	2021	2022	2021	2022	2021	2022
(1)	(20)	(21)	(22)	(23)	(24)	(25)
1 Salaman	-	-	-	-	203	205
2 Borobudur	-	-	136	660	12	2 275
3 Ngluwar	-	-	-	-	197	181
4 Salam	-	-	-	-	193	1 685
5 Srumbung	-	-	-	-	-	-
6 Dukun	-	-	-	395	77	-
7 Muntilan	-	-	-	-	16	-
8 Mungkid	-	-	-	-	308	-
9 Sawangan	-	-	-	68	-	-
10 Candimulyo	-	-	-	-	-	-
11 Mertoyudan	-	-	-	-	1 230	805
12 Tempuran	-	-	-	-	-	-
13 Kajoran	-	-	-	-	68	58
14 Kaliangkrik	-	-	-	180	25	35
15 Bandongan	-	-	31	93	186	1 162
16 Windusari	-	-	1	8	289	-
17 Secang	-	-	159	369	95	250
18 Tegalrejo	-	-	94	-	78	-
19 Pakis	-	-	1 283	14	-	-
20 Grabag	-	-	-	125	32	65
21 Ngablak	-	-	423	613	-	-
<b>Kabupaten Magelang</b>	<b>-</b>	<b>-</b>	<b>2 128</b>	<b>2 525</b>	<b>3 009</b>	<b>6 721</b>

Lanjutan Tabel/Continued Table 5.2.13

Kecamatan Subdistrict	Buah-buahan/Fruits					
	Manggis/Mangosteen (kw/ qui)		Melinjo/ Gnetum/ Melinjo (kw/ qui)		Nangka/Cempedak/ Jackfruit (kw/ qui)	
	2021	2022	2021	2022	2021	2022
(1)	(26)	(27)	(28)	(29)	(30)	(31)
1 Salaman	-	-	-	-	-	-
2 Borobudur	-	-	-	-	274	2 560
3 Ngluwar	123	85	3 169	10 480	503	1 771
4 Salam	2 350	2 505	1 008	2 424	491	469
5 Srumbung	388	176	-	-	2 426	1 886
6 Dukun	664	35	29	40	968	3 000
7 Muntilan	-	-	-	-	-	-
8 Mungkid	-	56	37	66	850	1 598
9 Sawangan	-	390	225	-	-	7 660
10 Candimulyo	-	550	-	-	603	-
11 Mertoyudan	-	75	7	-	25	25
12 Tempuran	-	-	-	-	295	791
13 Kajoran	114	314	1 313	6 639	1 507	4 974
14 Kaliangkrik	249	35	72	-	322	12
15 Bandongan	813	432	815	411	127	273
16 Windusari	587	12	144	29	2 020	945
17 Secang	25	35	4	46	71	497
18 Tegalrejo	-	-	-	-	237	398
19 Pakis	-	17	-	-	5 572	578
20 Grabag	29	688	172	156	35 306	23 942
21 Ngablak	-	-	-	-	42	6
<b>Kabupaten Magelang</b>	<b>5 343</b>	<b>5 405</b>	<b>6 994</b>	<b>20 290</b>	<b>51 640</b>	<b>51 385</b>

Lanjutan Tabel/*Continued Table* 5.2.13

Kecamatan Subdistrict		Buah-buahan/Fruits					
		Nenas/Pineapple (kw/qui)		Pepaya/Papaya (kw/qui)		Petai/Twisted Cluster Bean (kw/qui)	
		2021	2022	2021	2021	2021	2022
(1)	(32)	(33)	(34)	(35)	(36)	(37)	
1	Salaman	1	3	670	1 224	567	3 252
2	Borobudur	-	89	595	11 960	-	2 800
3	Ngluwar	35	37	248	94	153	-
4	Salam	15	25	504	575	155	142
5	Srumbung	30	92	839	1 599	-	-
6	Dukun	-	46	388	708	87	13
7	Muntilan	-	-	791	67	-	-
8	Mungkid	-	-	2 215	2 668	59	25
9	Sawangan	-	5	665	1 583	-	710
10	Candimulyo	-	-	1 105	1 979	-	750
11	Mertoyudan	8	8	3 417	2 092	-	-
12	Tempuran	5	-	882	3 094	-	-
13	Kajoran	27	19	2 065	1 796	884	3 174
14	Kaliangkrik	4	8	67	67	148	35
15	Bandongan	6	3	1 190	1 804	989	1 996
16	Windusari	39	22	3 477	2 200	1 614	301
17	Secang	-	-	3 899	358	530	294
18	Tegalrejo	-	-	3 521	3 283	252	-
19	Pakis	-	-	226	624	-	-
20	Grabag	-	-	3 541	3 130	13 062	5 884
21	Ngablak	-	-	-	-	-	-
<b>Kabupaten Magelang</b>		<b>169</b>	<b>357</b>	<b>30 304</b>	<b>40 903</b>	<b>18 500</b>	<b>19 374</b>

Lanjutan Tabel/Continued Table 5.2.13

Kecamatan Subdistrict		Buah-buahan/Fruits					
		Pisang/ <i>Banana</i> (kw/ qui)		Rambutan/ <i>Rambutan</i> (kw/ qui)		Salak/ <i>Snakefruit</i> (kw/ qui)	
		2021	2022	2021	2021	2021	2022
(1)	(32)	(33)	(34)	(35)	(36)	(37)	
1	Salaman	1 146	2 620	5 430	10 862	166	522
2	Borobudur	60	2 057	-	7 200	-	360
3	Ngluwar	448	1 769	593	711	201	451
4	Salam	1 040	6 616	1 464	-	16 386	49 286
5	Srumbung	21 743	21 853	-	-	564 147	565 667
6	Dukun	1 256	8 755	197	-	213	127
7	Muntilan	190	247	47	-	-	-
8	Mungkid	823	1 177	429	193	1 210	1 093
9	Sawangan	1 701	3 789	-	-	125	6 070
10	Candimulyo	2 585	3 278	-	-	3 036	1 899
11	Mertoyudan	4 000	10 000	192	-	470	335
12	Tempuran	278	968	-	-	42	89
13	Kajoran	22 470	43 644	594	-	8 033	6 878
14	Kaliangkrik	411	25	272	-	1 337	6 862
15	Bandongan	4 926	2 470	730	1 072	51	-
16	Windusari	2 296	2 983	1 758	322	1 535	2 697
17	Secang	13 954	10 166	508	25	126	64
18	Tegalrejo	13 607	11 195	-	-	-	121
19	Pakis	905	2 089	100	102	-	-
20	Grabag	30 726	33 036	732	13 422	206	125
21	Ngablak	4 733	3 602	-	-	-	-
<b>Kabupaten Magelang</b>		<b>129 296</b>	<b>172 339</b>	<b>13 047</b>	<b>33 908</b>	<b>597 283</b>	<b>642 646</b>

Lanjutan Tabel/Continued Table 5.2.13

Kecamatan Subdistrict	Buah-buahan/Fruits					
	Sawo/ Sapodilla/Sawo (kw/ qui)		Sirsak/ Soursop (kw/ qui)		Sukun/ Breadfruit (kw/ qui)	
	2021	2022	2021	2021	2021	2022
(1)	(38)	(39)	(40)	(41)	(42)	(43)
1 Salaman	-	-	1 138	2 810	182	368
2 Borobudur	-	-	-	135	-	918
3 Ngluwar	74	-	53	189	256	850
4 Salam	35	-	34	272	90	169
5 Srumbung	18	56	40	182	41	41
6 Dukun	-	175	4	3	30	66
7 Muntilan	-	-	-	-	-	-
8 Mungkid	110	-	71	109	289	229
9 Sawangan	-	-	161	119	-	210
10 Candimulyo	-	90	-	-	-	-
11 Mertoyudan	6	-	92	51	-	-
12 Tempuran	-	-	-	1 100	-	-
13 Kajoran	-	-	73	55	12	4
14 Kaliangkrik	-	95	-	750	-	-
15 Bandongan	82	140	193	37	217	352
16 Windusari	163	-	339	356	991	23
17 Secang	21	161	106	390	109	169
18 Tegalrejo	253	179	115	567	28	109
19 Pakis	-	-	-	-	-	-
20 Grabag	-	-	117	509	617	162
21 Ngablak	-	-	-	-	-	-
<b>Kabupaten Magelang</b>	<b>762</b>	<b>896</b>	<b>2 535</b>	<b>7 633</b>	<b>2 862</b>	<b>3 669</b>

Lanjutan Tabel/Continued Table 5.2.13

Kecamatan Subdistrict	Buah-buahan/Fruits					
	Buah naga/ Dragon fruit (kw/ qui )		Lemon (kw/ qui )		Lengkeng/ Dimocarpus Longan (kw/ qui )	
	2021	2022	2021	2021	2021	2022
(1)	(44)	(45)	(46)	(47)	(48)	(49)
1 Salaman	-	-	-	-	279	1 224
2 Borobudur	-	-	-	-	234	2 143
3 Ngluwar	-	-	-	-	-	-
4 Salam	-	-	-	-	-	-
5 Srumbung	-	-	-	-	-	-
6 Dukun	-	-	205	-	7	397
7 Muntilan	-	-	-	6	6	-
8 Mungkid	-	-	-	-	56	23
9 Sawangan	-	-	150	54	-	-
10 Candimulyo	-	-	-	-	-	58
11 Mertoyudan	-	-	-	235	-	515
12 Tempuran	-	-	-	-	-	335
13 Kajoran	-	-	-	-	-	-
14 Kaliangkrik	-	-	-	-	1	33
15 Bandongan	-	-	21	14	-	325
16 Windusari	-	2	-	33	145	-
17 Secang	19	13	-	5	18	40
18 Tegalrejo	-	-	-	2	-	-
19 Pakis	-	-	-	-	-	-
20 Grabag	-	-	-	148	-	-
21 Ngablak	-	-	190	146	-	-
<b>Kabupaten Magelang</b>	<b>19</b>	<b>15</b>	<b>566</b>	<b>643</b>	<b>746</b>	<b>5 093</b>

**Tabel**  
**Table** 5.2.14

**Produksi Buah–Buahan dan Sayuran Tahunan Menurut Jenis Tanaman di Kabupaten Magelang (kuintal), 2020 - 2022**  
**Production of Annual Fruits and Vegetables by Kind of Plant in Magelang Regency (quintal), 2020 - 2022**

Jenis Tanaman <i>Kind of Plants</i>	2019	2020	2021	2022	
(1)	(2)	(3)	(4)	(5)	
<b>Buah–Buahan/ Fruits:</b>					
Alpukat/ <i>Avocado</i>	kw/ qui	15 019	13 834	20 493	20 508
Anggur/ <i>Grape</i>	kw/ qui	-	-	99	87
Apel/ <i>Apple</i>	kw/ qui	-	-	-	-
Belimbing/ <i>Star Fruit</i>	kw/ qui	440	408	221	367
Duku/Langsat/Kokosan/ <i>Duku</i>	kw/ qui	20 641	14 431	11 469	19 986
Durian/ <i>Durian</i>	kw/ qui	61 123	75 639	35 792	38 587
Jambu Air/ <i>Water Apple</i>	kw/ qui	1 226	855	920	2 419
Jambu Biji/ <i>Guava</i>	kw/ qui	21 584	26 136	32 710	36 014
Jeruk Besar/ <i>Pomelo</i>	kw/ qui	51	39	-	-
Jeruk Siam/Keprok/ <i>Orange /Tangerine</i>	kw/ qui	7 813	3 388	2 128	2 525
Mangga/ <i>Mango</i>	kw/ qui	15 560	10 765	3 009	6 721
Manggis/ <i>Mangosteen</i>	kw/ qui	5 654	4 182	5 343	5 405
Nangka/Cempedak/ <i>Jack Fruit</i>	kw/ qui	82 898	52 893	51 640	51 385
Nanas/ <i>Pineapple</i>	kw/ qui	572	659	169	357
Pepaya/ <i>Papaya</i>	kw/ qui	69 173	44 122	30 304	40 903
Pisang/ <i>Banana</i>	kw/ qui	226 491	169 370	129 296	172 339
Rambutan/ <i>Rambutan</i>	kw/ qui	71 892	44 410	13 047	33 908
Salak/ <i>Snakefruit</i>	kw/ qui	681 137	714 458	597 283	642 646
Sawo/ <i>Sapodilla/ Sawo</i>	kw/ qui	1 012	1 369	762	896
Sirsak/ <i>Soursop</i>	kw/ qui	3 296	6 116	2 535	7 633
Sukun/ <i>Bread Fruit</i>	kw/ qui	4 100	3 687	2 862	3 669
Buah Naga/ <i>Hylocereus polyrhizus</i>	kw/ qui	...	...	19	15
<b>Jeruk Lemon/ <i>Lemon</i></b>	kw/ qui	...	...	566	643
<b>Lengkeng/ <i>Dimocarpus longan</i></b>	kw/ qui	...	...	746	5 093
<b>Sayuran/ Vegetables</b>					
Jengkol/ <i>Jengkol</i>	kw/ qui	579	3 175	1 084	1 217
Melinjo/ <i>Gnetrum/ Melinjo</i>	kw/ qui	12 548	8 661	6 994	20 290
Petai/ <i>Twisted Cluster Bean</i>	kw/ qui	33 910	15 349	18 500	19 374

Catatan/Note Angka Sementara

Sumber/Source: BPS, Statistik Pertanian Hortikultura SPH/ *BPS-Statistics Indonesia, Agricultural Statistic for Horticulture SPH*



**5.3 PERKEBUNAN  
ESTATE CROPS**

**Tabel 5.3.1 Luas Areal Tanaman Perkebunan Menurut Kecamatan dan Jenis Tanaman di Kabupaten Magelang (ribu ha), 2021 dan 2022**  
*Planted Area of Estate Crops by Subdistrict and Type of Crops in Magelang Regency (thousand ha), 2021 and 2022*

Kecamatan Subdistrict	Kelapa Sawit/Oil Palm		Aren	
	2021	2022	2021	2022
(1)	(2)	(3)	(4)	(5)
1 Salaman	-	-	0,081	0,081
2 Borobudur	-	-	-	-
3 Ngluwar	-	-	-	-
4 Salam	-	-	-	-
5 Srumbung	-	-	-	-
6 Dukun	-	-	0,009	0,010
7 Muntilan	-	-	-	-
8 Mungkid	-	-	-	-
9 Sawangan	-	-	-	-
10 Candimulyo	-	-	-	-
11 Mertoyudan	-	-	-	-
12 Tempuran	-	-	-	-
13 Kajoran	-	-	-	-
14 Kaliangkrik	-	-	-	-
15 Bandongan	-	-	-	-
16 Windusari	-	-	-	-
17 Secang	-	-	-	-
18 Tegalrejo	-	-	-	-
19 Pakis	-	-	-	-
20 Grabag	-	-	0,011	0,012
21 Ngablak	-	-	-	-
<b>Kabupaten Magelang</b>	<b>-</b>	<b>-</b>	<b>0,101</b>	<b>0,103</b>

Lanjutan Tabel/*Continued Table* 5.3.1

Kecamatan Subdistrict	Cengkeh/ Clove		Kakao/Cocoa	
	2021	2022	2021	2022
(1)	(6)	(7)	(8)	(9)
1 Salaman	0,284	0,284	0,004	0,004
2 Borobudur	0,248	0,248	0,022	0,023
3 Ngluwar	-	-	-	-
4 Salam	-	-	0,007	0,007
5 Srumbung	-	-	-	-
6 Dukun	0,036	0,036	-	-
7 Muntilan	-	-	-	-
8 Mungkid	-	-	-	-
9 Sawangan	0,059	0,059	-	-
10 Candimulyo	0,013	0,013	-	-
11 Mertoyudan	-	-	-	-
12 Tempuran	0,069	0,069	0,016	0,016
13 Kajoran	0,177	0,177	-	-
14 Kaliangkrik	0,009	0,009	0,011	0,011
15 Bandongan	0,043	0,043	-	-
16 Windusari	0,264	0,264	0,043	0,043
17 Secang	0,031	0,031	-	-
18 Tegalrejo	-	-	-	-
19 Pakis	0,159	0,159	-	-
20 Grabag	0,413	0,413	0,015	0,015
21 Ngablak	0,091	0,091	-	-
<b>Kabupaten Magelang</b>	<b>1,896</b>	<b>1,896</b>	<b>0,118</b>	<b>0,119</b>

Lanjutan Tabel/Continued Table 5.3.1

	Kecamatan Subdistrict	Karet/Rubber		Kemulus	
		2021	2022	2021	2022
	(1)	(10)	(11)	(12)	(13)
1	Salaman	0,015	0,015	0,015	0,017
2	Borobudur	0,014	0,014	-	-
3	Ngluwar	-	-	-	-
4	Salam	-	-	-	-
5	Srumbung	-	-	-	-
6	Dukun	-	-	-	-
7	Muntilan	-	-	-	-
8	Mungkid	-	-	-	-
9	Sawangan	-	-	-	-
10	Candimulyo	-	-	-	-
11	Mertoyudan	-	-	-	-
12	Tempuran	0,009	0,009	0,006	0,006
13	Kajoran	-	0,008	0,007	0,007
14	Kaliangkrik	-	-	-	-
15	Bandongan	0,006	0,006	-	-
16	Windusari	-	-	-	-
17	Secang	-	-	-	-
18	Tegalrejo	-	-	-	-
19	Pakis	-	-	-	-
20	Grabag	-	-	0,012	0,012
21	Ngablak	-	-	-	-
<b>Kabupaten Magelang</b>		<b>0,04</b>	<b>0,052</b>	<b>0,040</b>	<b>0,042</b>

Lanjutan Tabel/*Continued Table* 5.3.1

	Kecamatan Subdistrict	Kelapa Dalam (Kopra)/Coconut		Kelapa Deras	
		2021	2022	2021	2022
	(1)	(14)	(15)	(16)	(17)
1	Salaman	0,554	0,574	0,012	0,012
2	Borobudur	0,432	0,440	0,087	0,087
3	Ngluwar	0,574	0,651	0,009	0,009
4	Salam	0,546	0,278	0,023	0,023
5	Srumbung	0,699	0,781	0,040	0,040
6	Dukun	0,562	0,596	-	-
7	Muntilan	0,229	0,237	0,004	0,004
8	Mungkid	0,196	0,264	0,037	0,037
9	Sawangan	0,058	0,066	0,017	0,017
10	Candimulyo	0,481	0,674	0,055	0,065
11	Mertoyudan	0,210	0,276	0,040	0,040
12	Tempuran	0,366	0,352	0,028	0,028
13	Kajoran	0,535	0,595	0,025	0,025
14	Kaliangkrik	0,013	0,010	-	-
15	Bandongan	0,636	0,246	0,008	0,008
16	Windusari	0,501	0,334	-	-
17	Secang	0,214	0,254	0,003	0,003
18	Tegalrejo	0,400	0,180	0,038	0,038
19	Pakis	0,046	0,023	-	-
20	Grabag	0,675	0,909	0,008	0,010
21	Ngablak	0,003	0,004	-	-
<b>Kabupaten Magelang</b>		<b>7,930</b>	<b>7,744</b>	<b>0,434</b>	<b>0,446</b>

Lanjutan Tabel/Continued Table 5.3.1

	Kecamatan Subdistrict	Kenanga		Teh/Tea	
		2021	2022	2021	2022
	(1)	(18)	(19)	(20)	(21)
1	Salaman	-	-	0,006	0,006
2	Borobudur	0,055	0,056	-	-
3	Ngluwar	-	-	-	-
4	Salam	-	-	-	-
5	Srumbung	-	-	-	-
6	Dukun	-	-	-	-
7	Muntilan	-	-	-	-
8	Mungkid	-	-	-	-
9	Sawangan	-	-	-	-
10	Candimulyo	-	-	-	-
11	Mertoyudan	-	-	-	-
12	Tempuran	-	-	-	-
13	Kajoran	-	-	-	-
14	Kaliangkrik	-	-	0,009	0,010
15	Bandongan	-	-	-	-
16	Windusari	-	-	-	-
17	Secang	-	-	-	-
18	Tegalrejo	-	-	-	-
19	Pakis	-	-	-	-
20	Grabag	-	-	-	-
21	Ngablak	-	-	0,005	0,005
<b>Kabupaten Magelang</b>		<b>0,055</b>	<b>0,056</b>	<b>0,020</b>	<b>0,021</b>

Lanjutan Tabel/*Continued Table* 5.3.1

Kecamatan Subdistrict	Kopi Arabika		Kopi Robusta	
	2021	2022	2021	2022
(1)	(22)	(23)	(24)	(25)
1 Salaman	-	-	0,199	0,199
2 Borobudur	-	-	0,019	0,019
3 Ngluwar	-	-	-	-
4 Salam	-	-	-	-
5 Srumbung	-	-	-	-
6 Dukun	0,042	-	0,006	0,006
7 Muntilan	-	-	-	-
8 Mungkid	-	-	-	-
9 Sawangan	0,038	-	0,018	0,018
10 Candimulyo	-	-	-	-
11 Mertoyudan	-	-	-	-
12 Tempuran	-	-	0,014	0,014
13 Kajoran	0,070	-	0,095	0,095
14 Kaliangkrik	0,211	-	0,039	0,041
15 Bandongan	-	-	0,047	0,047
16 Windusari	0,159	-	0,185	0,185
17 Secang	-	-	0,030	0,030
18 Tegalrejo	-	-	-	-
19 Pakis	0,076	-	0,017	0,017
20 Grabag	0,007	-	1,491	1,495
21 Ngablak	0,041	-	0,013	0,013
<b>Kabupaten Magelang</b>	<b>0,646</b>	<b>-</b>	<b>2,173</b>	<b>2,179</b>

Lanjutan Tabel/Continued Table 5.3.1

Kecamatan Subdistrict	Lada/ Pepper		Tembakau/Tobacco	
	2021	2022	2021	2022
(1)	(26)	(27)	(28)	(29)
1 Salaman	0,007	0,008	-	-
2 Borobudur	0,004	0,004	0,080	0,063
3 Ngluwar	-	-	0,029	0,010
4 Salam	-	-	0,008	-
5 Srumbung	-	-	0,002	-
6 Dukun	-	-	0,045	0,055
7 Muntilan	-	-	0,083	0,015
8 Mungkid	-	-	0,006	0,003
9 Sawangan	-	-	0,656	0,287
10 Candimulyo	0,001	0,001	0,017	-
11 Mertoyudan	-	-	-	-
12 Tempuran	0,004	0,004	-	-
13 Kajoran	-	-	0,008	0,007
14 Kaliangkrik	-	-	1,218	0,141
15 Bandongan	-	0,000	-	-
16 Windusari	-	-	1,060	1,031
17 Secang	0,002	0,002	0,014	-
18 Tegalrejo	-	-	0,076	0,012
19 Pakis	0,002	0,002	1,470	0,813
20 Grabag	0,002	0,002	0,063	0,011
21 Ngablak	-	-	0,429	0,530
<b>Kabupaten Magelang</b>	<b>0,022</b>	<b>0,023</b>	<b>5,264</b>	<b>2,978</b>

Lanjutan Tabel/Continued Table 5.3.1

	Kecamatan Subdistrict	Tebu	
		2021	2022
	(1)	(30)	(31)
1	Salaman	0,081	0,082
2	Borobudur	-	-
3	Ngluwar	-	-
4	Salam	-	-
5	Srumbung	-	-
6	Dukun	-	-
7	Muntilan	0,001	0,001
8	Mungkid	0,001	0,001
9	Sawangan	-	-
10	Candimulyo	0,025	0,026
11	Mertoyudan	0,207	0,208
12	Tempuran	0,133	0,133
13	Kajoran	0,005	0,005
14	Kaliangkrik	0,011	0,011
15	Bandongan	0,012	0,012
16	Windusari	0,005	0,005
17	Secang	0,032	0,032
18	Tegalrejo	0,035	0,035
19	Pakis	0,001	0,001
20	Grabag	0,003	0,003
21	Ngablak	-	-
<b>Kabupaten Magelang</b>		<b>0,553</b>	<b>0,554</b>

Sumber/Source: Dinas Pertanian dan Pangan Kabupaten Magelang/Department of Agriculture and Food of Magelang Regency



**Tabel**  
**Table** 5.3.2

**Produksi Perkebunan Menurut Kecamatan dan Jenis Tanaman di Kabupaten Magelang (ribu ton), 2021 dan 2022**  
**Production of Estates by Subdistrict and Type of Crops in Magelang Regency (thousand tons), 2021 and 2022**

Kecamatan Subdistrict	Kelapa Sawit/Oil Palm		Aren	
	2021	2022	2021	2022
(1)	(2)	(3)	(4)	(5)
1 Salaman	-	-	0,050	0,050
2 Borobudur	-	-	-	-
3 Ngluwar	-	-	-	-
4 Salam	-	-	-	-
5 Srumbung	-	-	-	-
6 Dukun	-	-	-	-
7 Muntilan	-	-	-	-
8 Mungkid	-	-	-	-
9 Sawangan	-	-	-	-
10 Candimulyo	-	-	-	-
11 Mertoyudan	-	-	-	-
12 Tempuran	-	-	-	-
13 Kajoran	-	-	-	-
14 Kaliangkrik	-	-	-	-
15 Bandongan	-	-	-	-
16 Windusari	-	-	-	-
17 Secang	-	-	-	-
18 Tegalrejo	-	-	-	-
19 Pakis	-	-	-	-
20 Grabag	-	-	0,079	0,082
21 Ngablak	-	-	-	-
<b>Kabupaten Magelang</b>	<b>-</b>	<b>-</b>	<b>0,130</b>	<b>0,133</b>

Lanjutan Tabel/*Continued Table 5.3.2*

Kecamatan Subdistrict	Cengkeh/ Clove		Kakao/Cocoa	
	2021	2022	2021	2022
(1)	(6)	(7)	(8)	(9)
1 Salaman	0,066	0,067	-	-
2 Borobudur	0,012	0,011	0,003	0,004
3 Ngluwar	-	-	-	-
4 Salam	-	-	-	-
5 Srumbung	-	-	-	-
6 Dukun	0,001	0,001	-	-
7 Muntilan	-	-	-	-
8 Mungkid	-	-	-	-
9 Sawangan	0,007	0,006	-	-
10 Candimulyo	-	-	-	-
11 Mertoyudan	-	-	-	-
12 Tempuran	0,004	0,005	0,002	0,002
13 Kajoran	0,021	0,022	-	-
14 Kaliangkrik	-	-	-	-
15 Bandongan	0,001	0,001	-	-
16 Windusari	0,006	0,006	-	-
17 Secang	-	-	-	-
18 Tegalrejo	-	-	-	-
19 Pakis	0,004	0,004	-	-
20 Grabag	0,039	0,038	-	-
21 Ngablak	0,007	0,008	-	-
<b>Kabupaten Magelang</b>	<b>0,168</b>	<b>0,169</b>	<b>0,005</b>	<b>0,006</b>

Lanjutan Tabel/Continued Table 5.3.2

Kecamatan Subdistrict	Karet/Rubber		Kemulus	
	2021	2022	2021	2022
(1)	(10)	(11)	(12)	(13)
1 Salaman	0,038	0,038	0,006	0,007
2 Borobudur	0,185	0,185	-	-
3 Ngluwar	-	-	-	-
4 Salam	-	-	-	-
5 Srumbung	-	-	-	-
6 Dukun	-	-	-	-
7 Muntilan	-	-	-	-
8 Mungkid	-	-	-	-
9 Sawangan	-	-	-	-
10 Candimulyo	-	-	-	-
11 Mertoyudan	-	-	-	-
12 Tempuran	0,024	0,024	0,002	0,002
13 Kajoran	-	0,022	0,003	0,003
14 Kaliangkrik	-	-	-	-
15 Bandongan	0,005	0,005	-	-
16 Windusari	-	-	-	-
17 Secang	-	-	-	-
18 Tegalrejo	-	-	-	-
19 Pakis	-	-	-	-
20 Grabag	-	-	0,003	0,003
21 Ngablak	-	-	-	-
<b>Kabupaten Magelang</b>	<b>0,252</b>	<b>0,274</b>	<b>0,013</b>	<b>0,014</b>

Lanjutan Tabel/*Continued Table* 5.3.2

	Kecamatan Subdistrict	Kelapa Dalam (Kopra)/Coconut		Kelapa Deras	
		2021	2022	2021	2022
	(1)	(14)	(15)	(16)	(17)
1	Salaman	0,574	0,574	0,061	0,061
2	Borobudur	0,440	0,440	0,512	0,512
3	Ngluwar	0,652	0,652	0,051	0,051
4	Salam	0,278	0,278	0,129	0,129
5	Srumbung	0,781	0,781	0,256	0,256
6	Dukun	0,596	0,596	-	-
7	Muntilan	0,237	0,237	0,021	0,021
8	Mungkid	0,264	0,264	0,221	0,221
9	Sawangan	0,066	0,066	0,089	0,089
10	Candimulyo	0,487	0,497	0,297	0,317
11	Mertoyudan	0,276	0,276	0,163	0,163
12	Tempuran	0,352	0,352	0,159	0,159
13	Kajoran	0,595	0,595	0,143	0,143
14	Kaliangkrik	0,010	0,010	-	-
15	Bandongan	0,246	0,246	0,026	0,026
16	Windusari	0,333	0,333	-	-
17	Secang	0,254	0,254	0,012	0,012
18	Tegalrejo	0,180	0,180	0,209	0,209
19	Pakis	0,023	0,023	-	-
20	Grabag	0,909	0,909	0,032	0,032
21	Ngablak	0,004	0,007	-	-
<b>Kabupaten Magelang</b>		<b>7,556</b>	<b>7,569</b>	<b>2,38</b>	<b>2,401</b>

Lanjutan Tabel/Continued Table 5.3.2

Kecamatan Subdistrict	Kenanga		Teh/Tea	
	2021	2022	2021	2022
(1)	(18)	(19)	(20)	(21)
1 Salaman	-	-	0,005	0,005
2 Borobudur	0,129	0,130	-	-
3 Ngluwar	-	-	-	-
4 Salam	-	-	-	-
5 Srumbung	-	-	-	-
6 Dukun	-	-	-	-
7 Muntilan	-	-	-	-
8 Mungkid	-	-	-	-
9 Sawangan	-	-	-	-
10 Candimulyo	-	-	-	-
11 Mertoyudan	-	-	-	-
12 Tempuran	-	-	-	-
13 Kajoran	-	-	-	-
14 Kaliangkrik	-	-	0,009	0,010
15 Bandongan	-	-	-	-
16 Windusari	-	-	-	-
17 Secang	-	-	-	-
18 Tegalrejo	-	-	-	-
19 Pakis	-	-	-	-
20 Grabag	-	-	-	-
21 Ngablak	-	-	0,006	0,006
<b>Kabupaten Magelang</b>	<b>0,129</b>	<b>0,130</b>	<b>0,020</b>	<b>0,021</b>

Lanjutan Tabel/*Continued Table* 5.3.2

Kecamatan Subdistrict	Kopi Arabika		Kopi Robusta	
	2021	2022	2021	2022
(1)	(22)	(23)	(24)	(25)
1 Salaman	-	-	0,138	0,118
2 Borobudur	-	-	-	-
3 Ngluwar	-	-	-	-
4 Salam	-	-	-	-
5 Srumbung	-	-	-	-
6 Dukun	0,014	0,015	-	0,140
7 Muntilan	-	-	-	-
8 Mungkid	-	-	-	-
9 Sawangan	-	-	-	-
10 Candimulyo	-	-	-	-
11 Mertoyudan	-	-	-	-
12 Tempuran	-	-	-	-
13 Kajoran	0,002	0,003	0,068	0,071
14 Kaliangkrik	0,025	0,026	0,002	0,120
15 Bandongan	-	-	-	-
16 Windusari	0,002	0,003	0,012	0,013
17 Secang	-	-	-	-
18 Tegalrejo	-	-	-	-
19 Pakis	0,009	0,010	-	0,009
20 Grabag	-	0,007	1,291	1,121
21 Ngablak	0,006	0,005	0,003	0,005
<b>Kabupaten Magelang</b>	<b>0,058</b>	<b>0,069</b>	<b>1,513</b>	<b>1,597</b>

Lanjutan Tabel/Continued Table 5.3.1

Kecamatan Subdistrict	Lada/ Pepper		Tembakau/Tobacco	
	2021	2022	2021	2022
(1)	(26)	(27)	(28)	(29)
1 Salaman	0,001	0,002	-	
2 Borobudur	0,000	0,000	0,028	21,800
3 Ngluwar	-	-	0,015	5,300
4 Salam	-	-	0,003	-
5 Srumbung	-	-	0,001	-
6 Dukun	-	-	0,016	11,000
7 Muntilan	-	-	0,039	0,900
8 Mungkid	-	-	0,005	2,890
9 Sawangan	-	-	0,413	1 292,850
10 Candimulyo	-	-	0,010	-
11 Mertoyudan	-	-	-	-
12 Tempuran	-	-	-	-
13 Kajoran	-	-	0,007	9,030
14 Kaliangkrik	-	-	0,915	706,500
15 Bandongan	-	-	-	-
16 Windusari	-	-	1,023	900,063
17 Secang	-	-	0,005	-
18 Tegalrejo	-	-	0,032	2,640
19 Pakis	-	-	1,110	569,100
20 Grabag	0,001	0,001	0,049	4,620
21 Ngablak	-	-	0,315	35,000
<b>Kabupaten Magelang</b>	<b>0,002</b>	<b>0,003</b>	<b>3,984</b>	<b>3561,693</b>

Lanjutan Tabel/*Continued Table* 5.3.2

	Kecamatan Subdistrict	Tebu	
		2021	2022
	(1)	(30)	(31)
1	Salaman	33,510	33,510
2	Borobudur	-	-
3	Ngluwar	-	-
4	Salam	-	-
5	Srumbung	-	-
6	Dukun	-	-
7	Muntilan	0,324	0,324
8	Mungkid	1,553	1,553
9	Sawangan	-	-
10	Candimulyo	15,503	15,503
11	Mertoyudan	94,619	95,654
12	Tempuran	65,922	65,922
13	Kajoran	1,472	1,472
14	Kaliangkrik	6,065	6,065
15	Bandongan	4,632	4,632
16	Windusari	2,357	2,357
17	Secang	24,935	24,935
18	Tegalrejo	20,618	20,618
19	Pakis	0,522	0,522
20	Grabag	1,283	1,283
21	Ngablak	-	-
<b>Kabupaten Magelang</b>		<b>273,315</b>	<b>274,350</b>

Sumber/*Source*: Dinas Pertanian dan Pangan Kabupaten Magelang/*Department of Agriculture and Food of Magelang Regency*



**5.4 KEHUTANAN  
FORESTRY**

**Tabel 5.4.1 Luas Kawasan Hutan Perum Perhutani Menurut Kecamatan di Kabupaten Magelang (hektar), 2022**  
*Forest Area by Subdistrict in Magelang Regency (hectare), 2022*

Kecamatan Subdistrict	Hutan Lindung Protection Forest	Hutan Produksi/Production Forest		
		Terbatas Limited	Tetap Permanent	Dapat Dikonversi Convertible
(1)	(2)	(3)	(4)	(5)
1 Salaman	-	-	22,90	-
2 Borobudur	-	-	-	-
3 Ngluwar	-	-	-	-
4 Salam	-	-	-	-
5 Srumbung	-	-	-	-
6 Dukun	-	-	-	-
7 Muntilan	-	-	-	-
8 Mungkid	-	-	-	-
9 Sawangan	-	-	-	-
10 Candimulyo	-	-	-	-
11 Mertoyudan	-	-	-	-
12 Tempuran	-	-	226,00	-
13 Kajoran	415,90	351,24	749,65	-
14 Kaliangkrik	349,01	79,80	305,76	-
15 Bandongan	-	62,50	203,10	-
16 Windusari	395,40	234,12	310,18	-
17 Secang	-	-	-	-
18 Tegalrejo	-	-	-	-
19 Pakis	-	-	-	-
20 Grabag	-	610,88	132,77	-
21 Ngablak	325,84	507,87	5,35	-
<b>TAHUN 2022</b>	<b>1 486,15</b>	<b>1 846,41</b>	<b>1 955,71</b>	<b>-</b>
<b>TAHUN 2021</b>	<b>1 486,15</b>	<b>1 846,41</b>	<b>1 955,66</b>	<b>-</b>
<b>TAHUN 2020</b>	<b>1 486,15</b>	<b>1 846,41</b>	<b>1 955,66</b>	<b>-</b>

Sumber/Source: Perum Perhutani/Perum Perhutani

**Tabel**  
**Table** 5.4.2

**Produksi Kayu Hutan Negara Menurut Jenis Produksi di Kabupaten Magelang (m3), 2016-2022**  
**Timber Production by Type of Product in Magelang Regency (m3), 2016-2022**

Tahun Year	Kayu Bulat Logs	Kayu Gergajian Sawn Timber	Kayu Lapis Plywood
(1)	(2)	(3)	(4)
2016	431,12	-	-
2017	98,28	-	-
2018	453,02	-	-
2019	...	...	...
2020	1 926,16	-	-
2021	2 589,65	-	-
2022	1 788,94	-	-

Sumber/Source: Perum Perhutani/Perum Perhutani

**Tabel 5.4.3 Luas Kawasan Hutan Rakyat Menurut Kecamatan di Kabupaten Magelang (hektar), 2022**  
**Table Luas Kawasan Hutan Rakyat Menurut Kecamatan di Kabupaten Magelang (hectare), 2022**

Kecamatan Subdistrict	Hutan Lindung Protection Forest	Suaka Alam dan Pelestarian Alam Sanctuary Reserve and Nature Conservation Area	Hutan Produksi/Production Forest			Jumlah Luas Hutan Total Forest Area
			Terbatas Limited	Tetap Permanent	Dapat Dikonversi Convertible	
(1)	(2)	(3)	(4)	(5)	(6)	(7)
1 Salaman	-	-	6,07	22,71	-	28,77
2 Borobudur	-	-	-	-	-	-
3 Ngluwar	-	-	-	-	-	-
4 Salam	-	-	-	-	-	-
5 Srumbung	-	983,27	-	-	-	983,27
6 Dukun	-	1 230,18	-	-	-	1 230,18
7 Muntilan	-	-	-	-	-	-
8 Mungkid	-	-	-	-	-	-
9 Sawangan	-	892,67	-	-	-	892,67
10 Candimulyo	-	10,66	-	-	-	10,66
11 Mertoyudan	-	-	-	-	-	-
12 Tempuran	-	-	-	244,81	-	244,81
13 Kajoran	290,83	-	358,34	904,39	-	1 553,56
14 Kaliangkrik	360,67	-	83,65	260,79	-	705,11
15 Bandongan	-	-	35,94	191,99	-	227,93
16 Windusari	396,92	-	258,92	288,79	-	944,63
17 Secang	-	-	-	-	-	-
18 Tegalrejo	-	-	-	-	-	-
19 Pakis	-	1 120,41	-	-	-	1 120,41
20 Grabag	2,51	-	608,97	131,52	-	743,00
21 Ngablak	312,63	164,58	440,56	4,53	-	922,29
<b>Jumlah 2022<sup>1</sup></b>	<b>1 363,566</b>	<b>4 401,777</b>	<b>1 792,442</b>	<b>2 049,520</b>	<b>-</b>	<b>9 607,305</b>
<b>Jumlah 2021<sup>1</sup></b>	<b>1 363,566</b>	<b>4 401,777</b>	<b>1 792,442</b>	<b>2 049,520</b>	<b>-</b>	<b>9 607,305</b>
<b>Jumlah 2020<sup>2</sup></b>	<b>1 363,566</b>	<b>4 401,777</b>	<b>1 792,442</b>	<b>2 049,520</b>	<b>-</b>	<b>9 607,305</b>

Sumber/Source: Dinas Kehutanan Provinsi Jateng / Departement of Forestry of Jawa Tengah Province

Catatan/Note: <sup>1</sup>) Data Kawasan Hutan no SK 9406/MENLHK-PKTL/ KUH/PLA.2/11/2019 tentang Peta Perkembangan Pengukuhan Kawasan Hutan Provinsi Jawa Tengah sampai dengan Tahun 2018 tanggal 6 November 2019, dan Data Batas Administrasi Rupa Bumi Indonesia Inauguration Tahun 2017/ Forest Area Data no SK 9406/MENLHK-PKTL/ KUH/PLA.2/11/2019 regarding the Development Map of Forest Area Inauguration of Central Java Province up to 2018 dated 6 November 2019, and Data on Indonesian Geographical Administrative Boundaries for 2017

<sup>2</sup>) Data telah direvisi/ Data has been revised

**Tabel 5.4.4** **Produksi Kayu Hutan Rakyat Menurut Jenis Produksi di Kabupaten Magelang (m3), 2012-2022**  
**Timber Production by Type of Product in Magelang Regency (m3), 2012-2022**

Tahun Year	Kayu Bulat Logs	Kayu Gergajian Sawn Timber	Kayu Lapis Plywood
(1)	(2)	(3)	(4)
2012	3,00	2,00	1,00
2013	3,00	2,00	1,00
2014	8 484,37	2,00	1,00
2015	9 361,58	2,00	1,00
2016	3,00	2,00	1,00
2017	...	...	...
2018 <sup>r</sup>	169 382,52	42 508,67	52 161,39
2019 <sup>r</sup>	171 685,78	27 925,67	45 949,94
2020 <sup>r</sup>	139 103,58	15 858,77	43 260,23
2021	139 567,69	17 829,11	57 867,16
2022	135 597,88	14 163,26	61 068,81

Catatan/Note: Berdasar Pelaporan penerimaan Bahan Baku yang berasal dari HR di RPBBi Online per Tanggal 20-01-2023/ Based on the Report on the receipt of Raw Materials originating from HR at RPBBi Online as of 01-20-2023

Sumber/Source: Dinas Kehutanan Provinsi Jateng/ Departement of Forestry of Jawa Tengah Province

**5.5 PETERNAKAN  
LIVESTOCK**

**Tabel 5.5.1** Populasi Ternak Menurut Kecamatan dan Jenis Ternak di Kabupaten Magelang, 2022  
*Livestock Population by Subdistrict and Kind of Livestock in Magelang Regency, 2022*

	Kecamatan Subdistrict	Sapi Perah Dairy Cattle	Sapi Potong Beef Cattle	Kerbau Buffalo	Kuda Horse
	(1)	(2)	(3)	(4)	(5)
1	Salaman	-	1 298	254	-
2	Borobudur	-	2 807	6	-
3	Ngluwar	-	1 067	98	-
4	Salam	-	851	232	-
5	Srumbung	-	1 813	203	-
6	Dukun	-	5 082	788	-
7	Muntilan	-	743	183	-
8	Mungkid	-	1 269	385	-
9	Sawangan	8	11 396	329	-
10	Candimulyo	-	5 494	82	-
11	Mertoyudan	143	1 505	247	-
12	Tempuran	-	570	345	-
13	Kajoran	-	2 458	294	-
14	Kaliangkrik	1	2 694	109	-
15	Bandongan	-	631	515	-
16	Windusari	-	2 653	339	-
17	Secang	-	596	565	-
18	Tegalrejo	-	3 093	183	-
19	Pakis	-	11 240	-	-
20	Grabag	7	5 909	160	-
21	Ngablak	734	7 546	-	-
	<b>Jumlah 2022</b>	<b>893</b>	<b>70 715</b>	<b>5 317</b>	<b>-</b>
	<b>Jumlah 2021</b>	<b>2 494</b>	<b>78 813</b>	<b>5 814</b>	<b>379</b>
	<b>Jumlah 2020</b>	<b>2 450</b>	<b>78 703</b>	<b>5 811</b>	<b>378</b>
	<b>Jumlah 2019</b>	<b>2 448</b>	<b>78 313</b>	<b>5 811</b>	<b>378</b>
	<b>Jumlah 2018</b>	<b>2 440</b>	<b>77 924</b>	<b>5 799</b>	<b>380</b>

Lanjutan Tabel/*Continued Table 5.5.1*

	Kecamatan <i>Subdistrict</i>	Kambing <i>Goat</i>	Domba <i>Sheep</i>	Babi <i>Pig</i>	Kelinci <i>Rabbit</i>
	(1)	(6)	(7)	(8)	(9)
1	Salaman	4 322	1 425	-	-
2	Borobudur	17 951	693	188	-
3	Ngluwar	1 229	1 013	-	-
4	Salam	1 601	2 719	-	-
5	Srumbung	8 301	10 817	-	-
6	Dukun	999	2 737	8	-
7	Muntilan	749	896	-	-
8	Mungkid	1 148	1 531	-	-
9	Sawangan	3 013	6 855	-	-
10	Candimulyo	5 247	4 987	151	-
11	Mertoyudan	3 129	4 609	13	-
12	Tempuran	4 285	730	-	-
13	Kajoran	11 571	5 946	-	-
14	Kaliangkrik	5 413	8 736	-	-
15	Bandongan	1 345	903	-	-
16	Windusari	3 122	6 629	-	-
17	Secang	1 143	3 561	-	-
18	Tegalrejo	6 329	5 854	-	-
19	Pakis	1 559	7 584	124	-
20	Grabag	2 372	4 962	-	-
21	Ngablak	197	5 416	248	-
	<b>Jumlah 2022</b>	<b>85 026</b>	<b>88 604</b>	<b>732</b>	<b>-</b>
	<b>Jumlah 2021</b>	<b>84 996</b>	<b>87 136</b>	<b>558</b>	<b>25 826</b>
	<b>Jumlah 2020</b>	<b>84 816</b>	<b>87 049</b>	<b>363</b>	<b>25 696</b>
	<b>Jumlah 2019</b>	<b>84 801</b>	<b>86 962</b>	<b>486</b>	<b>25 568</b>
	<b>Jumlah 2018</b>	<b>84 786</b>	<b>86 875</b>	<b>651</b>	<b>25 441</b>

Sumber/*Source*: Dinas Peternakan dan Perikanan Kabupaten Magelang/*Livestock and Fishery Service of Magelang Regency*

**Tabel**  
**Table** 5.5.2

**Populasi Unggas Menurut Kecamatan dan Jenis Unggas di Kabupaten Magelang, 2022**  
**Poultry Population by Subdistrict and Kind of Poultry in Magelang Regency, 2022**

	<b>Kecamatan</b> <b>Subdistrict</b>	<b>Ayam Kampung</b> <b>Native Chicken</b>	<b>Ayam Petelur</b> <b>Layer</b>	<b>Ayam Pedaging</b> <b>Broiler</b>	<b>Itik</b> <b>Duck</b>
	(1)	(2)	(3)	(4)	(5)
1	Salaman	40 623	-	48 904	1 861
2	Borobudur	46 021	6 389	27 386	1 219
3	Ngluwar	76 115	41 530	46 459	19 859
4	Salam	68 201	68 821	33 255	9 671
5	Srumbung	38 975	838 309	164 808	8 410
6	Dukun	35 085	-	10 759	10 653
7	Muntilan	25 813	10 040	81 181	20 184
8	Mungkid	72 106	456	188 321	13 797
9	Sawangan	65 465	-	111 502	19 664
10	Candimulyo	66 188	21 449	45 970	3 511
11	Mertoyudan	72 106	1 182	53 306	20 044
12	Tempuran	7 444	45 637	143 779	5 590
13	Kajoran	86 632	-	9 780	6 628
14	Kaliangkrik	27 780	30 121	32 809	3 982
15	Bandongan	15 910	-	76 780	17 268
16	Windusari	21 057	457	40 787	2 905
17	Secang	57 562	156 079	92 625	10 135
18	Tegalrejo	43 914	-	39 124	5 272
19	Pakis	44 720	63 892	53 795	206
20	Grabag	51 342	45 637	147 691	8 591
21	Ngablak	36 731	-	978	172
	<b>Jumlah 2022</b>	<b>999 787</b>	<b>1 330 000</b>	<b>1 450 000</b>	<b>189 622</b>
	<b>Jumlah 2021</b>	<b>994 064</b>	<b>1 662 250</b>	<b>1 481 950</b>	<b>191 187</b>
	<b>Jumlah 2020</b>	<b>994 059</b>	<b>1 662 200</b>	<b>1 481 000</b>	<b>191 042</b>
	<b>Jumlah 2019</b>	<b>990 230</b>	<b>1 654 000</b>	<b>1 478 500</b>	<b>190 037</b>
	<b>Jumlah 2018</b>	<b>986 416</b>	<b>1 645 700</b>	<b>1 476 500</b>	<b>189 037</b>

Lanjutan Tabel/*Continued Table 5.5.2*

	Kecamatan <i>Subdistrict</i>	Itik Manila <i>Muscovy Duck</i>	Burung Puyuh <i>Quail</i>	Angsa <i>Swan</i>
	(1)	(6)	(7)	(8)
1	Salaman	1 220	4 875	50
2	Borobudur	7 739	-	452
3	Ngluwar	8 018	2 541	154
4	Salam	7 136	3 659	622
5	Srumbung	4 051	8 638	423
6	Dukun	1 634	1 728	70
7	Muntilan	3 439	41 207	264
8	Mungkid	4 368	5 591	131
9	Sawangan	5 629	14 334	389
10	Candimulyo	882	-	198
11	Mertoyudan	659	7 417	102
12	Tempuran	5 145	36 127	160
13	Kajoran	9 445	5 590	413
14	Kaliangkrik	1 431	14 735	844
15	Bandongan	4 382	23 373	353
16	Windusari	1 661	2 541	366
17	Secang	3 507	-	144
18	Tegalrejo	2 176	-	1 259
19	Pakis	806	-	73
20	Grabag	2 544	664	128
21	Ngablak	5 642	-	322
	<b>Jumlah 2022</b>	<b>81 513</b>	<b>173 020</b>	<b>6 920</b>
	<b>Jumlah 2021</b>	<b>81 669</b>	<b>173 202</b>	<b>7 059</b>
	<b>Jumlah 2020</b>	<b>81 588</b>	<b>173 050</b>	<b>7 042</b>
	<b>Jumlah 2019</b>	<b>81 507</b>	<b>172 900</b>	<b>7 027</b>
	<b>Jumlah 2018</b>	<b>81 426</b>	<b>172 750</b>	<b>7 012</b>

Sumber/*Source*: Dinas Peternakan dan Perikanan Kabupaten Magelang/*Livestock and Fishery Service of Magelang Regency*



**Tabel**  
**Table** 5.5.3

**Produksi Daging Ternak Menurut Kecamatan dan Jenis Ternak di Kabupaten Magelang (kg), 2022**  
**Production of Meats by Subdistrict and Type of Livestock in Magelang Regency (kg), 2022**

Kecamatan Subdistrict	Sapi Cow	Kerbau Buffalo	Kambing Goat	Domba Sheep	Kelinci Rabbit
(1)	(2)	(3)	(4)	(5)	(6)
1 Salaman	51 667	-	18 512	18 789	-
2 Borobudur	63 503	520	31 056	19 484	-
3 Ngluwar	49 037	-	19 580	22 361	-
4 Salam	52 231	-	22 565	33 077	-
5 Srumbung	45 091	-	22 395	26 458	-
6 Dukun	74 964	-	16 966	28 516	-
7 Muntilan	250 068	-	94 559	134 953	-
8 Mungkid	95 443	173	46 413	61 654	-
9 Sawangan	57 116	-	16 966	28 020	-
10 Candimulyo	134 522	-	68 406	79 592	-
11 Mertoyudan	108 595	-	36 143	73 268	-
12 Tempuran	35 509	-	24 374	20 614	-
13 Kajoran	42 461	-	25 952	32 676	-
14 Kaliangkrik	150 868	-	79 989	105 030	-
15 Bandongan	42 837	-	35 556	38 938	-
16 Windusari	23 673	-	11 321	16 593	-
17 Secang	51 479	173	13 795	29 536	-
18 Tegalrejo	164 583	-	84 722	120 479	-
19 Pakis	109 346	-	74 824	69 695	-
20 Grabag	306 620	-	39 577	143 784	-
21 Ngablak	36 449	-	16 518	29 551	-
<b>Jumlah 2022</b>	<b>1 946 061</b>	<b>867</b>	<b>800 189</b>	<b>1 133 069</b>	<b>-</b>
<b>Jumlah 2021</b>	<b>1 946 061</b>	<b>865</b>	<b>786 433</b>	<b>1 113 734</b>	<b>-</b>
<b>Jumlah 2020</b>	<b>1 912 619</b>	<b>1 040</b>	<b>797 242</b>	<b>1 121 236</b>	<b>15 289</b>
<b>Jumlah 2019</b>	<b>1 862 342</b>	<b>693</b>	<b>793 276</b>	<b>1 115 659</b>	<b>15 213</b>
<b>Jumlah 2018</b>	<b>1 826 006</b>	<b>693</b>	<b>737 960</b>	<b>1 045 105</b>	<b>15 137</b>

Sumber/Source: Dinas Peternakan dan Perikanan Kabupaten Magelang/Livestock and Fishery Service of Magelang Regency

**Tabel**  
**Table** 5.5.4

**Produksi Daging Unggas Menurut Kecamatan dan Jenis Unggas di Kabupaten Magelang (kg), 2022**  
**Production of Meats by Subdistrict and Type of Poultry in Magelang Regency (kg), 2022**

Kecamatan Subdistrict	Ayam Kampung Native Chicken	Ayam Petelur Layer	Ayam Pedaging Broiler	Itik Duck
(1)	(2)	(3)	(4)	(5)
1 Salaman	53 986	68	335 423	1 091
2 Borobudur	59 262	467	167 712	643
3 Ngluwar	92 939	3 500	452 821	10 182
4 Salam	86 721	6 611	318 651	5 226
5 Srumbung	51 885	76 699	1 090 126	4 549
6 Dukun	45 187	233	652 877	5 768
7 Muntilan	35 840	856	652 878	10 211
8 Mungkid	90 406	545	1 435 130	8 136
9 Sawangan	85 162	389	1 106 894	10 505
10 Candimulyo	80 789	2 722	369 804	1 900
11 Mertoyudan	90 473	124	461 206	10 653
12 Tempuran	9 714	16 138	957 632	3 018
13 Kajoran	110 139	156	45 523	3 633
14 Kaliangkrik	39 197	2 621	280 918	2 171
15 Bandongan	22 439	505	654 074	9 262
16 Windusari	25 811	156	415 085	1 585
17 Secang	74 122	13 066	771 137	4 376
18 Tegalrejo	56 165	156	238 390	2 855
19 Pakis	49 386	5 740	134 169	117
20 Grabag	60 914	4 355	1 053 229	4 035
21 Ngablak	46 091	191	100 627	135
<b>Jumlah 2022</b>	<b>1 266 629</b>	<b>135 295</b>	<b>11 694 306</b>	<b>100 050</b>
<b>Jumlah 2021</b>	<b>1 244 880</b>	<b>1 056 750</b>	<b>10 403 025</b>	<b>98 340</b>
<b>Jumlah 2020</b>	<b>1 246 576</b>	<b>1 069 529</b>	<b>10 224 146</b>	<b>96 689</b>
<b>Jumlah 2019</b>	<b>1 240 374</b>	<b>1 064 208</b>	<b>9 958 094</b>	<b>95 455</b>
<b>Jumlah 2018</b>	<b>1 168 137</b>	<b>991 593</b>	<b>9 762 021</b>	<b>92 269</b>

Sumber/Source: Dinas Peternakan dan Perikanan Kabupaten Magelang/Livestock and Fishery Service of Magelang Regency

**Tabel**  
**Table** 5.5.5

**Produksi Telur Menurut Kecamatan dan Jenis Unggas di Kabupaten Magelang (kg), 2022**  
**Production of Eggs by Subdistrict and Type of Poultry in Magelang Regency (kg), 2022**

Kecamatan Subdistrict	Ayam Kampung Native Chicken	Ayam Petelur Layer	Itik Duck	Burung Puyuh Quail
(1)	(2)	(3)	(4)	(5)
1 Salaman	57 174	-	22 958	7 909
2 Borobudur	62 767	45 547	13 668	-
3 Ngluwar	102 267	326 653	210 859	5 955
4 Salam	93 004	645 140	108 395	5 937
5 Srumbung	54 949	7 679 613	93 571	14 034
6 Dukun	47 852		118 528	2 839
7 Muntilan	37 702	82 814	217 568	65 218
8 Mungkid	97 533	41 407	167 211	10 708
9 Sawangan	90 712	41 407	249 078	23 280
10 Candimulyo	85 560	165 627	39 068	-
11 Mertoyudan	97 615	12 836	219 600	12 087
12 Tempuran	10 350	1 675 730	62 653	57 118
13 Kajoran	121 972	-	75 424	9 089
14 Kaliangkrik	41 507	270 800	45 082	23 565
15 Bandongan	23 766	41 407	192 341	34 831
16 Windusari	27 342	12 422	32 892	4 185
17 Secang	78 495	1 374 703	113 584	1 168
18 Tegalrejo	59 483	-	59 079	-
19 Pakis	52 299	611 163	2 447	-
20 Grabag	64 512	453 505	95 662	2 725
21 Ngablak	49 435	19 875	2 802	-
<b>Jumlah 2022</b>	<b>1 356 295</b>	<b>13 500 650</b>	<b>2 142 470</b>	<b>280 650</b>
<b>Jumlah 2021</b>	<b>962 245</b>	<b>14 439 897</b>	<b>1 524 050</b>	<b>433 632</b>
<b>Jumlah 2020</b>	<b>946 365</b>	<b>14 199 996</b>	<b>1 498 974</b>	<b>426 542</b>
<b>Jumlah 2019</b>	<b>932 619</b>	<b>13 966 467</b>	<b>1 474 067</b>	<b>409 491</b>
<b>Jumlah 2018</b>	<b>893 797</b>	<b>13 498 456</b>	<b>1 418 439</b>	<b>393 554</b>

Sumber/Source: Dinas Peternakan dan Perikanan Kabupaten Magelang/Livestock and Fishery Service of Magelang Regency

**Tabel**  
**Table** 5.5.6

**Produksi Susu Menurut Kecamatan di Kabupaten Magelang (liter), 2018 - 2022**  
**Production of Milk by Subdistrict in Magelang Regency (liter), 2018 - 2022**

Kecamatan Subdistrict	2018	2019	2020	2021	2022
(1)	(2)	(3)	(4)	(5)	(6)
1 Salaman	-	-	-	-	-
2 Borobudur	-	-	-	-	-
3 Ngluwar	-	-	-	-	-
4 Salam	-	-	-	-	-
5 Srumbung	-	-	-	-	-
6 Dukun	-	-	-	-	-
7 Muntilan	-	-	-	-	-
8 Mungkid	-	-	-	-	-
9 Sawangan	-	-	8 400	8 557	10 800
10 Candimulyo	-	-	-	-	-
11 Mertoyudan	130 000	164 250	162 000	165 038	109 440
12 Tempuran	-	-	-	-	-
13 Kajoran	-	-	-	-	-
14 Kaliangkrik	3 000	-	4 200	4 280	-
15 Bandongan	-	-	-	-	-
16 Windusari	21 000	-	-	-	-
17 Secang	-	-	-	-	-
18 Tegalrejo	-	-	-	-	-
19 Pakis	-	-	-	-	-
20 Grabag	3 000	-	16 200	16 503	9 870
21 Ngablak	574 634	581 970	627 661	639 435	488 741
<b>Jumlah/Total</b>	<b>731 634</b>	<b>746 220</b>	<b>818 461</b>	<b>833 813</b>	<b>618 851</b>

Sumber/Source: Dinas Peternakan dan Perikanan Kabupaten Magelang/Livestock and Fishery Service of Magelang Regency

**5.6 PERIKANAN  
FISHERY**

**Tabel 5.6.1 Luas Perikanan Budidaya Menurut Kecamatan dan Jenis Budidaya di Kabupaten Magelang (hektar), 2022**  
*Area of Fish Capture by Subdistrict and Subsector in Magelang Regency (hectare), 2022*

	<b>Kecamatan Subdistrict</b>	<b>Kolam Fresh Water Pond</b>	<b>Sawah Paddy Field</b>	<b>Jumlah Total</b>
	(1)	(2)	(3)	(4)
1	Salaman	13,95	166,4	180,35
2	Borobudur	9,88	13,86	23,74
3	Ngluwar	15,59	112,03	127,62
4	Salam	14,38	283,11	297,49
5	Srumbung	15,35	79,05	94,40
6	Dukun	17,59	170,32	187,91
7	Muntilan	42,95	400,78	443,73
8	Mungkid	33,31	390,25	423,56
9	Sawangan	29,43	381,56	410,99
10	Candimulyo	5,97	26,91	32,88
11	Mertoyudan	10,99	114,91	125,90
12	Tempuran	4,42	57,72	62,14
13	Kajoran	12,34	99,24	111,58
14	Kaliangkrik	9,06	59,60	68,66
15	Bandongan	7,43	90,24	97,67
16	Windusari	8,12	100,22	108,34
17	Secang	13,22	98,08	111,30
18	Tegalrejo	7,65	17,14	24,79
19	Pakis	2,97	-	2,97
20	Grabag	10,77	131,55	142,32
21	Ngablak	0,4	-	0,40
	<b>Jumlah 2022</b>	<b>285,77</b>	<b>2,792,97</b>	<b>3,078,74</b>
	<b>Jumlah 2021</b>	<b>282,20</b>	<b>2 808,00</b>	<b>3 090,20</b>
	<b>Jumlah 2020</b>	<b>282,20</b>	<b>2 808,00</b>	<b>3 090,20</b>
	<b>Jumlah 2019</b>	<b>281,90</b>	<b>2 808,00</b>	<b>3 089,90</b>
	<b>Jumlah 2018</b>	<b>281,90</b>	<b>2 808,00</b>	<b>3 089,90</b>

Sumber/Source: Dinas Peternakan dan Perikanan Kabupaten Magelang/Livestock and Fishery Service of Magelang Regency

**Tabel**  
**Table** 5.6.2

**Produksi Ikan Air Tawar (untuk Benih) Menurut Kecamatan dan Jenis Ikan di Kabupaten Magelang (Ribu Ekor), 2022**  
**Production of Freshwater Fish (Seed) by Subdistrict and Fish Species in Magelang Regency (Ribu Ekor), 2022**

Kecamatan Subdistrict	Lele Catfish	Karper	Tawes Tawes Fish	Bawal Pomfret
(1)	(2)	(3)	(4)	(5)
1 Salaman	33 873,00	3 265,02	4 953,13	4 927,00
2 Borobudur	22 754,00	3 925,24	4 537,34	984,45
3 Ngluwar	30 615,00	3 589,32	5 881,84	4 859,14
4 Salam	33 950,00	4 185,56	4 890,18	4 780,32
5 Srumbung	14 675,00	3 256,56	2 957,05	4 488,37
6 Dukun	36 875,00	4 235,74	7 397,06	5 498,52
7 Muntilan	81 820,00	19 807,52	17 959,98	12 465,83
8 Mungkid	92 870,00	25 228,93	21 425,32	11 269,11
9 Sawangan	63 815,00	22 491,76	19 183,16	9 163,43
10 Candimulyo	26 572,00	3 569,23	1 983,04	1 078,98
11 Mertoyudan	22 638,00	3 582,89	3 019,56	2 395,37
12 Tempuran	20 575,00	2 179,23	2 041,76	1 695,78
13 Kajoran	29 890,00	3 537,37	3 685,89	3 857,33
14 Kaliangkrik	25 852,00	3 570,14	4 542,36	1 298,46
15 Bandongan	30 872,00	3 836,63	4 435,84	3 785,25
16 Windusari	20 572,00	2 925,11	2 637,87	1 593,92
17 Secang	36 229,00	3 277,65	4 535,56	4 638,47
18 Tegalrejo	10 859,00	1 718,98	1 372,39	1 165,05
19 Pakis	5 529,00	-	-	-
20 Grabag	18 985,00	2 289,12	2 707,67	2 528,22
21 Ngablak	-	-	-	-
<b>Jumlah 2022</b>	<b>659 820,00</b>	<b>120 472,00</b>	<b>120 147,00</b>	<b>82 473,00</b>
<b>Jumlah 2021</b>	<b>779 955,67</b>	<b>242 383,45</b>	<b>99 122,75</b>	<b>177 080,63</b>
<b>Jumlah 2020</b>	<b>572 242,34</b>	<b>169 779,13</b>	<b>115 483,25</b>	<b>170 850,07</b>
<b>Jumlah 2019</b>	<b>662 140,17</b>	<b>199 814,73</b>	<b>126 935,51</b>	<b>221 704,33</b>
<b>Jumlah 2018</b>	<b>617 693,07</b>	<b>210 090,99</b>	<b>137 022,85</b>	<b>233 806,30</b>

Lanjutan Tabel/Continued Table 5.6.2

Kecamatan Subdistrict	Nila Tilapia	Gurame Carp	Lainnya Others	Jumlah Total
(1)	(6)	(7)	(8)	(9)
1 Salaman	44 977,93	309,45	1 210,77	92 305,53
2 Borobudur	22 809,23	185,24	938,50	55 195,50
3 Ngluwar	40 250,32	589,23	1 536,97	85 784,85
4 Salam	39 750,87	325,90	1 460,75	87 882,83
5 Srumbung	66 526,00	653,21	2 358,82	92 556,19
6 Dukun	69 530,88	765,54	2 821,68	124 302,74
7 Muntilan	93 749,13	996,34	10 937,20	226 798,80
8 Mungkid	102 035,37	1 168,74	7 067,20	253 997,47
9 Sawangan	76 275,45	793,02	6 121,55	191 721,82
10 Candimulyo	15 573,23	237,38	941,30	49 013,86
11 Mertoyudan	20 325,43	295,45	875,55	52 256,70
12 Tempuran	20 428,16	207,35	785,75	47 127,28
13 Kajoran	25 783,34	249,54	940,75	67 003,47
14 Kaliangkrik	8 952,12	128,76	453,30	44 343,84
15 Bandongan	24 815,37	393,02	945,15	68 138,11
16 Windusari	13 859,73	182,26	735,80	41 770,89
17 Secang	35 585,04	379,90	1 197,85	84 645,62
18 Tegalrejo	12 210,07	124,45	673,29	27 449,94
19 Pakis	2 850,15	-	106,23	8 379,15
20 Grabag	20 363,17	282,22	852,59	47 155,40
21 Ngablak	-	-	-	-
<b>Jumlah 2022</b>	<b>756 651,00</b>	<b>8 267,00</b>	<b>42 961,00</b>	<b>1 790 791,00</b>
<b>Jumlah 2021</b>	<b>837 979,77</b>	<b>14 444,52</b>	<b>56 891,44</b>	<b>2 207 858,24</b>
<b>Jumlah 2020</b>	<b>673 360,73</b>	<b>11 470,15</b>	<b>6 020,44</b>	<b>1 719 206,10</b>
<b>Jumlah 2019</b>	<b>833 572,82</b>	<b>10 946,51</b>	<b>6 113,30</b>	<b>2 061 227,36</b>
<b>Jumlah 2018</b>	<b>790 407,21</b>	<b>11 900,29</b>	<b>7 117,30</b>	<b>2 008 038,06</b>

Sumber/Source: Dinas Peternakan dan Perikanan Kabupaten Magelang/Livestock and Fishery Service of Magelang Regency

**Tabel**  
**Table** 5.6.3

**Produksi Ikan Air Tawar (untuk Lauk Pauk) Menurut Kecamatan dan Jenis Ikan di Kabupaten Magelang (ton), 2022**  
**Production of Freshwater Fish (Side Dishes) by Subdistrict and Fish Species in Magelang Regency (ton), 2022**

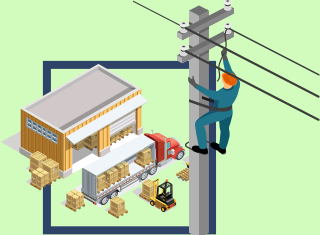
Kecamatan Subdistrict	Lele Catfish	Karper	Tawes Tawes Fish	Bawal Pomfret
(1)	(2)	(3)	(4)	(5)
1 Salaman	280,11	73,95	62,83	123,71
2 Borobudur	154,87	30,62	23,24	59,85
3 Ngluwar	423,11	76,19	68,94	149,58
4 Salam	365,72	77,15	73,45	173,98
5 Srumbung	301,24	98,95	88,97	194,75
6 Dukun	375,25	85,92	69,38	152,30
7 Muntilan	583,72	189,47	127,21	308,43
8 Mungkid	994,34	167,26	142,95	383,52
9 Sawangan	525,36	192,11	189,35	236,52
10 Candimulyo	351,32	31,75	27,32	98,76
11 Mertoyudan	298,35	36,68	33,85	98,63
12 Tempuran	186,28	31,29	22,69	62,41
13 Kajoran	291,64	43,46	42,48	105,39
14 Kaliangkrik	183,84	14,68	18,75	55,06
15 Bandongan	291,43	69,53	59,63	149,56
16 Windusari	195,38	28,39	28,38	54,75
17 Secang	285,36	71,23	67,49	145,28
18 Tegalrejo	179,28	18,62	14,29	43,94
19 Pakis	28,55	3,78	1,42	6,76
20 Grabag	199,74	20,39	37,83	42,59
21 Ngablak	0,72	-	-	-
<b>Jumlah 2022</b>	<b>6 495,61</b>	<b>1 361,42</b>	<b>1 200,45</b>	<b>2 645,77</b>
<b>Jumlah 2021</b>	<b>7 343,65</b>	<b>1 364,73</b>	<b>1 221,69</b>	<b>3 016,96</b>
<b>Jumlah 2020</b>	<b>6 404,76</b>	<b>1 319,41</b>	<b>1 322,50</b>	<b>2 946,57</b>
<b>Jumlah 2019</b>	<b>8 546,28</b>	<b>2 419,60</b>	<b>1 017,00</b>	<b>4 651,09</b>
<b>Jumlah 2018</b>	<b>8 053,77</b>	<b>2 431,88</b>	<b>1 083,64</b>	<b>4 536,24</b>



Lanjutan Tabel/Continued Table 5.6.3

Kecamatan Subdistrict	Nila Tilapia	Gurame Carp	Lainnya Others	Jumlah Total
(1)	(6)	(7)	(8)	(9)
1 Salaman	351,06	21,08	32,38	945,12
2 Borobudur	139,20	9,45	11,74	428,97
3 Ngluwar	395,91	20,17	33,52	1 167,42
4 Salam	408,75	21,68	32,86	1 153,59
5 Srumbung	429,91	41,95	42,61	1 198,38
6 Dukun	418,59	18,59	48,76	1 168,79
7 Muntilan	1.298,72	55,32	89,65	1 353,80
8 Mungkid	1 358,49	41,37	90,71	3 178,64
9 Sawangan	1 108,18	28,65	71,76	2 351,93
10 Candimulyo	192,29	5,75	23,03	730,22
11 Mertoyudan	213,81	9,43	18,18	708,93
12 Tempuran	128,69	7,79	14,80	453,95
13 Kajoran	215,77	8,97	19,66	718,40
14 Kaliangkrik	68,45	5,39	8,98	355,15
15 Bandongan	389,85	9,95	30,56	1 000,51
16 Windusari	148,35	5,02	10,62	470,89
17 Secang	399,38	17,89	23,96	1 010,59
18 Tegalrejo	76,25	4,81	9,64	346,83
19 Pakis	11,74	0,32	2,91	55,48
20 Grabag	158,95	2,27	15,27	477,04
21 Ngablak	0,31	-	0,81	1,84
<b>Jumlah 2022</b>	<b>6 613,93</b>	<b>326,88</b>	<b>632,41</b>	<b>19 276,47</b>
<b>Jumlah 2021</b>	<b>6 363,79</b>	<b>392,88</b>	<b>571,57</b>	<b>20 275,27</b>
<b>Jumlah 2020</b>	<b>5 601,21</b>	<b>387,81</b>	<b>493,75</b>	<b>18 476,00</b>
<b>Jumlah 2019</b>	<b>7 022,57</b>	<b>578,40</b>	<b>877,90</b>	<b>25 112,84</b>
<b>Jumlah 2018</b>	<b>6 655,28</b>	<b>715,19</b>	<b>817,80</b>	<b>24 293,80</b>

Sumber/Source: Dinas Peternakan dan Perikanan Kabupaten Magelang/Livestock and Fishery Service of Magelang Regency



Banyaknya pelanggan di  
**PLN MAGELANG**  
menurut kategori pelanggan 2022

403.017

RUMAH TANGGA  
*Household* 365.737

USAHA  
*Business* 21.391

SOSIAL  
*Social* 12.655

PEMERINTAH  
*Government* 2.937

INDUSTRI  
*Industry* 297





**PENJELASAN TEKNIS**

1. Pengumpulan data industri besar dan sedang dilakukan melalui Survei Industri Besar dan Sedang yang dilaksanakan setiap tahun secara lengkap (sensus) sejak tahun 1975. Survei Industri Besar dan Sedang mencakup semua perusahaan industri yang mempunyai tenaga kerja 20 orang atau lebih dengan menggunakan kuesioner II A.
2. Klasifikasi industri yang digunakan dalam survei ini berdasar kepada Klasifikasi Baku Lapangan Usaha Indonesia (KBLI). KBLI adalah klasifikasi lapangan usaha yang berdasar kepada International Standard Industrial Classification of All Economic Activities (ISIC) revisi 4 yang telah disesuaikan dengan kondisi Indonesia.
3. Industri manufaktur adalah suatu kegiatan ekonomi yang melakukan kegiatan mengubah suatu barang dasar secara mekanis, kimia, atau dengan tangan sehingga menjadi barang jadi/setengah jadi, dan atau barang yang kurang nilainya menjadi barang yang lebih tinggi nilainya, dan sifatnya lebih dekat kepada pemakai akhir. Termasuk dalam kegiatan ini adalah jasa industri dan pekerjaan perakitan.
4. Perusahaan atau usaha industry adalah suatu unit (kesatuan)

**TECHNICAL NOTES**

1. *Data collection of large and medium scale manufacturing is conducted through The Large and Medium Manufacturing Establishment Survey that has been done annually for all industries (census) since 1975. Large and Medium Manufacturing Establishment Survey covers all manufactures/industries with 20 workers or more by questionnaire IIA.*
2. *The industrial classification adopted in this survey refers to the Klasifikasi Baku Lapangan Usaha Indonesia (KBLI). KBLI is classification of economic activities based on the International Standard Industrial Classification of All Economic Activities (ISIC rev 4) that has been modified according to the local condition in Indonesia.*
3. *Manufacturing industry is defined as an economic activity processing basic goods mechanically, chemicals or manually into final or intermediate goods. It is also defined as processing of lower value goods into higher value goods as final or intermediate products. The activities also include services for manufacturing and assembling.*
4. *A manufacturing establishment is defined as a production unit*

usaha yang melakukan kegiatan ekonomi, bertujuan menghasilkan barang atau jasa, terletak pada suatu bangunan atau lokasi tertentu, dan mempunyai catatan administrasi tersendiri mengenai produksi dan struktur biaya serta ada seorang atau lebih yang bertanggung jawab atas usaha tersebut.

5. Industri manufaktur dikelompokkan ke dalam 4 golongan berdasarkan banyaknya pekerja, yaitu: industri besar (100 orang pekerja atau lebih), industri sedang/menengah (20–99 orang pekerja), industri kecil (5–19 orang pekerja), dan industri mikro (1–4 orang pekerja).
6. Pelanggan adalah individu atau kelompok, baik rumah tangga, perusahaan atau institusi non profit yang membeli air bersih dari perusahaan air bersih.
7. Air disalurkan adalah volume air bersih dari perusahaan air bersih.

*engaged in economic activity, producing goods or services, located in a building or in a certain location, keeping a business record concerning the production and cost structure, and having a person or more that are responsible to those activities.*

5. *Manufacturing industries are categorized into four groups, based on the number of employees: large scale manufacturing (100 employees or more), medium scale manufacturing (20–99 employees), small scale manufacturing (5–19 employees), and micro industry (1–4 employees).*
6. *Customers are individuals or groups, whether household, company or non-profit institutions that buy water supply from water supply establishment.*
7. *Distributed water is the volume of water supply from water supply establishment.*

**ULASAN****DESCRIPTION****Industri**

Pada tahun 2022, di Kabupaten Magelang terdapat 29 industri besar dan 68 industri sedang. Industri besar mampu menyerap tenaga kerja sebanyak 12.759 pekerja, sedangkan industri sedang mampu menyerap 2.540 pekerja.

**Energi**

Kebutuhan energi listrik akan terus meningkat setiap tahun. Hal ini dapat dilihat dari jumlah pelanggan listrik yang terus meningkat setiap tahun. Jumlah pelanggan listrik di Kabupaten Magelang tahun 2022 adalah sebanyak 403.017 pelanggan, di mana jumlah terbanyak adalah kelompok pelanggan Rumah Tangga yakni 365.737 rumah tangga.

Jumlah pemakaian listrik dari PLN di Kabupaten Magelang sebanyak 726.908.889 Kwh. Sedangkan nilai yang disalurkan sebanyak 726.641.757.986 rupiah. Pemakaian terbanyak berasal dari ULP Magelang Kota sebesar 449.863.370.871 Kwh.

**Industry**

*In 2022, in Magelang Regency there are 29 large industries and 68 medium industries. Large industries are able to absorb a workforce of 12,759 workers, while moderate industries are able to absorb 2,540 workers.*

**Energy**

*The need for electrical energy will continue to increase every year. This can be seen from the growing number of electricity customers every year. Number of electricity costumers in Magelang Regency in 2022 is 403,017; where the highest number is household customer group that is 365,737.*

*Amount of electricity consumption in Magelang Regency reached 726.908.889 Kwh. Meanwhile, the distributed value reached 726.641.757.986 rupiahs. Mostly, electricity utilization came from Magelang Municipality Costumer Service Unit (449.863.370.871 Kwh)*

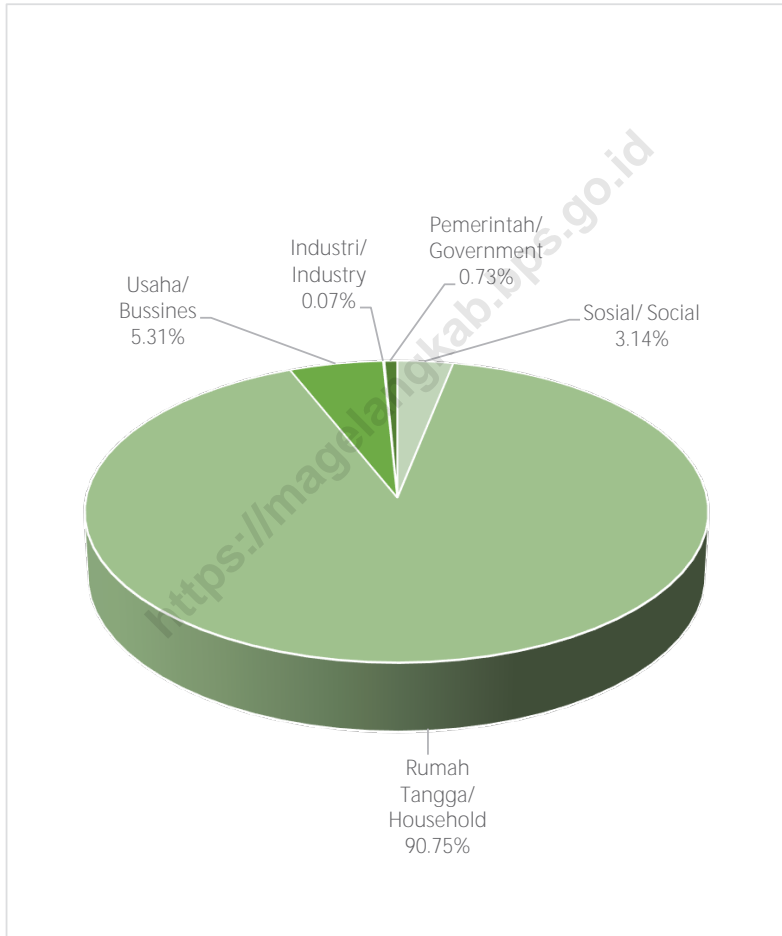
Jumlah pelanggan PDAM Kabupaten Magelang sebanyak 68.935 sambungan. Jumlah ini termasuk sambungan di sebagian Kabupaten Temanggung dan Kota Magelang. Pada tahun 2022 air yang disalurkan di Kabupaten Magelang tercatat sebesar 16.813.919 meter kubik.

*Number of water supply region company costumers in Magelang Regency about 68,935 customers. This amount include customers in Temanggung Regency and Magelang Municipality. In 2021, distributed water in Magelang Regency were 16,813,919 cubic meters.*

<https://magelangkab.bps.go.id>

**Gambar** 6.1  
**Figures**

**Persentase Pelanggan Listrik Menurut Kategori Pelanggan di Kabupaten Magelang, 2022**  
**Percentage of Electricity Costumers by Category of Consumer in Magelang Regency, 2022**



Sumber/Source: PLN Unit Pelaksana Pelayanan Pelanggan (UP3) Magelang/State Electricity Company of Magelang



## 6.1 INDUSTRI INDUSTRY

**Tabel 6.1.1** Jumlah Perusahaan dan Tenaga Kerja Menurut Klasifikasi Industri Besar dan Sedang di Kabupaten Magelang, 2022  
*Number of Establishments and Employees by Large and Medium Industrial Classification in Magelang Regency, 2022*

	Klasifikasi Industri <i>Industrial Classification</i>	Perusahaan <i>Establishment</i>	Tenaga Kerja* <i>Employee</i>
	(1)	(2)	(3)
10	Makanan/ <i>Food</i>	14	838
11	Minuman/ <i>Beverage</i>	1	60
12	Pengolahan Tembakau/ <i>Tobacco Products</i>	6	234
13	Tekstil/ <i>Textiles</i>	3	2 550
14	Pakaian Jadi/ <i>Wearing Apparels</i>	4	1 947
15	Kulit, Barang dari Kulit dan Alas Kaki/ <i>Leather and Related Products and Footwear</i>	3	257
16	Kayu, Barang dari Kayu dan Gabus (Tidak Termasuk Furnitur), dan Barang Anyaman dari Bambu, Rotan dan Sejenisnya/ <i>Wood, wood and cork goods (not including furniture), and woven goods from bamboo, rattan, and this like</i>	16	4 540
17	Kertas dan Barang dari Kertas/ <i>Paper and Paper Products</i>	3	124
18	Percetakan dan Reproduksi Media Rekaman/ <i>Printing and Reproduction of Recorded Media</i>	1	20
19	Produk dari Batu Bara dan Pengilangan Minyak/ <i>Coke, Refined Petroleum Products</i>	1	329
20	Bahan Kimia dan Barang dari Bahan Kimia/ <i>Chemicals and Chemical Products</i>	2	61
21	Farmasi Produk Obat Kimia dan Obat Tradisional/ <i>Pharmaceuticals, Medicinal Chemical and Botanical Products</i>	1	110
22	Karet, Barang dari Karet dan Plastik/ <i>Rubber, Rubber and Plastic Products</i>	4	180
23	Barang Galian Bukan Logam/ <i>Other Non-Metallic Mineral Products</i>	18	801
24	Logam Dasar/ <i>Basic Metals</i>	-	-
25	Barang Logam, Bukan Mesin dan Peralatannya/ <i>Fabricated Metal Products, except Machinery and Equipment</i>	1	20
26	Komputer, Barang Elektronik dan Optik/ <i>Computers, Electronic and Optical Products</i>	-	-

Lanjutan Tabel/*Continued Table* 6.1.1

Klasifikasi Industri <i>Industrial Classification</i>		Perusahaan <i>Establishment</i>	Tenaga Kerja* <i>Employee</i>
(1)		(2)	(3)
27	Peralatan Listrik/ <i>Electrical Equipment</i>	-	-
28	Mesin dan Perlengkapan ytdl/ <i>Machinery and Equipment n.e.c</i>	1	105
29	Kendaraan Bermotor, Trailer dan Semi Trailer/ <i>Motor Vehicles, Trailers and Semi Trailers</i>	6	2 122
30	Alat angkutan Lainnya/ <i>Others Transport</i>		
31	Furnitur/ <i>Furniture</i>	4	320
32	Pengolahan Lainnya/ <i>Others</i>	7	568
33	Jasa Reparasi dan Pemasangan Mesin dan Peralatan/ <i>Repair and Installation of Machinery and Equipment</i>	1	113
<b>Tahun 2022</b>		<b>97</b>	<b>15 299</b>
<b>Tahun 2021</b>		<b>78</b>	<b>14 786</b>
<b>Tahun 2020</b>		<b>89</b>	<b>14 809</b>
<b>Tahun 2019</b>		<b>91</b>	<b>15 618</b>
<b>Tahun 2018</b>		<b>92</b>	<b>15 675</b>

Sumber/*Source*: Updating Perusahaan Manufaktur Tahunan merupakan kondisi akhir 2021 (awal 2022)/*Annual Manufacturing Establishment Updating*

Catatan/*Note*: \*) Hasil dari pencacahan Survei Tahunan Perusahaan Industri Manufaktur Tahun 2020 (kondisi akhir Tahun 2020)/*Results from the 2020 Annual Survey of Manufacturing Industry Companies (end of 2020 condition)*

**Tabel**  
**Table** 6.1.2**Jumlah Perusahaan dan Tenaga Kerja Industri Besar dan Sedang Menurut Kecamatan di Kabupaten Magelang, 2022****Number of Establishments and Employees of Large Industrial Companies and Medium by Subdistrict in Magelang Regency, 2022**

Kecamatan Subdistrict	Industri Besar Large Industrial		Industri Sedang Medium Industrial	
	Perusahaan Establishment	Tenaga Kerja Employee	Perusahaan Establishment	Tenaga Kerja Employee
(1)	(2)	(3)	(4)	(5)
1 Salaman	-	-	1	86
2 Borobudur	-	-	3	90
3 Ngluwar	-	-	-	-
4 Sa l a m	2	654	4	121
5 Srumbung	-	-	1	48
6 D u k u n	-	-	1	40
7 Muntilan	-	-	10	326
8 Mungkid	4	627	12	382
9 Sawangan	-	-	-	-
10 Candimulyo	-	-	-	-
11 Mertoyudan	4	2 165	4	108
12 Tempuran	14	7 927	16	680
13 Kajoran	-	-	-	-
14 Kaliangkrik	-	-	-	-
15 Bandongan	1	147	1	20
16 Windusari	-	-	5	209
17 Secang	3	1 134	5	217
18 Tegalrejo	1	105	4	135
19 Pakis	-	-	-	-
20 Grabag	-	-	1	78
21 Ngablak	-	-	-	-
<b>Jumlah 2022</b>	<b>29</b>	<b>12 759</b>	<b>68</b>	<b>2 540</b>
<b>Jumlah 2021</b>	<b>28</b>	<b>12 670</b>	<b>50</b>	<b>2 116</b>
<b>Jumlah 2020</b>	<b>29</b>	<b>12 456</b>	<b>60</b>	<b>2 353</b>
<b>Jumlah 2019</b>	<b>27</b>	<b>13 064</b>	<b>64</b>	<b>2 554</b>
<b>Jumlah 2018</b>	<b>27</b>	<b>13 064</b>	<b>65</b>	<b>2 611</b>

Sumber/Source: Updating Perusahaan Manufaktur Tahunan merupakan kondisi akhir 2021 (awal 2022)/Annual Manufacturing Establishment Updating

## 6.2 ENERGI ENERGY

**Tabel** 6.2.1 **Banyaknya Pemakaian Listrik PLN Menurut Rayon di Kabupaten Magelang Desember 2022**  
**Table** 6.2.1 **Amount of Electricity Consumption by division in Magelang Regency December 2022**

<b>Rayon Division</b>	<b>Pemakaian Listrik Electricity Utilization (KWh)</b>	<b>Nilai yang Disalurkan Distributed Value (Rupiah)</b>
(1)	(2)	(3)
Rayon Magelang Kota	426 530 820	449 863 370 871
Rayon Borobudur	196 237 134	190 733 973 950
Rayon Tegalrejo	104 140 935	86 044 413 165
<b>Jumlah/Total</b>	<b>726 908 889</b>	<b>726 641 757 986</b>

Sumber/Source: PLN Area Magelang/State Electricity Company of Magelang

**Tabel**  
**Table 6.2.2****Jumlah Pelanggan Listrik Menurut Kategori Pelanggan dan Rayon di Kabupaten Magelang Desember 2022**  
**Number of Electricity Costumers by Category of Consumer and Division in Magelang Regency December 2022**

Rayon Divison	Kategori Pelanggan/Category of Customer					Jumlah Total
	Sosial Social	Rumah Tangga Household	Usaha Business	Industri Industry	Pemerintah Government	
(1)	(2)	(3)	(4)	(5)	(6)	(7)
Rayon Magelang Kota	4 976	147 297	8 082	134	1 168	161 657
Rayon Borobudur	4 516	129 582	7 706	76	1 150	143 030
Rayon Tegalrejo	3 163	88 858	5 603	87	619	98 330
<b>Tahun 2022</b>	<b>12 655</b>	<b>365 737</b>	<b>21 391</b>	<b>297</b>	<b>2 937</b>	<b>403 017</b>
<b>Tahun 2021</b>	<b>12 242</b>	<b>356 806</b>	<b>18 846</b>	<b>291</b>	<b>3 020</b>	<b>391 205</b>
<b>Tahun 2020</b>	<b>11 821</b>	<b>347 236</b>	<b>16 664</b>	<b>278</b>	<b>2 420</b>	<b>378 419</b>
<b>Tahun 2019</b>	<b>11 367</b>	<b>335 469</b>	<b>15 332</b>	<b>276</b>	<b>2 243</b>	<b>364 687</b>
<b>Tahun 2018</b>	<b>11 233</b>	<b>324 868</b>	<b>14 228</b>	<b>274</b>	<b>1 990</b>	<b>352 593</b>

Sumber/Source: PLN Unit Pelaksana Pelayanan Pelanggan (UP3) Magelang/State Electricity Company of Magelang

**Tabel** 6.2.3  
**Table**

**Jumlah Pelanggan Listrik Menurut Kategori Daya Terpasang dan Rayon di Kabupaten Magelang Desember 2022**

**Number of Electricity Constumers by Installed Power and Division in Magelang Regency December 2022**

Rayon Division	Daya Power	Sosial/Social		Rumah Tangga/Household	
		Jumlah Pelanggan Number of Customers	Daya Listrik Terpasang Installed Power (VA)	Jumlah Pelanggan Number of Customers	Daya Listrik Terpasang Installed Power (VA)
(1)	(2)	(3)	(4)	(5)	(6)
Rayon Magelang Kota	450 VA	2 068	930 600	84 618	38 078 100
	900 VA	1 552	1 396 800	48 728	43 855 200
	1300 VA	602	782 600	10 018	13 023 400
	2200 VA	391	860 200	2 832	6 230 400
	> 2200 VA	363	3 528 300	1 101	5 545 100
<b>Jumlah/Total</b>		<b>4 976</b>	<b>7 498 500</b>	<b>147 297</b>	<b>106 732 200</b>
Rayon Borobudur	450 VA	1 343	604 350	70 460	31 707 000
	900 VA	1 577	1 419 300	48 035	43 231 500
	1300 VA	665	864 500	7 540	9 802 000
	2200 VA	397	873 400	2 341	5 150 200
	> 2200 VA	534	5 602 900	1 206	6 098 400
<b>Jumlah/Total</b>		<b>4 516</b>	<b>9 364 450</b>	<b>129 582</b>	<b>95 989 100</b>
Rayon Tegalrejo	450 VA	1 208	543 600	58 457	26 305 650
	900 VA	1 065	958 500	25 596	23 036 400
	1300 VA	389	505 700	3 315	4 309 500
	2200 VA	252	554 400	1 006	2 213 200
	> 2200 VA	249	2 152 400	484	2 356 300
<b>Jumlah/Total</b>		<b>3 163</b>	<b>4 714 600</b>	<b>88 858</b>	<b>58 221 050</b>
<b>Jumlah/Total</b>		<b>12 655</b>	<b>21 577 550</b>	<b>365 737</b>	<b>260 942 350</b>

Lanjutan Tabel/Continued Table 6.2.3

Rayon Division	Daya Power	Usaha/Business		Industri/Industry	
		Jumlah Pelanggan Number of Customers	Daya Listrik Terpasang Installed Power (VA)	Jumlah Pelanggan Number of Customers	Daya Listrik Terpasang Installed Power (VA)
(1)	(2)	(7)	(8)	(9)	(10)
Rayon Magelang Kota	450 VA	702	315 900	4	1 800
	900 VA	1 118	1 006 200	4	3 600
	1300 VA	3 332	4 331 600	7	9 100
	2200 VA	1 268	2 789 600	4	8 800
	> 2200 VA	1 662	20 168 100	115	40 237 700
<b>Jumlah/Total</b>		<b>8 082</b>	<b>28 611 400</b>	<b>134</b>	<b>40 261 000</b>
Rayon Borobudur	450 VA	406	182 700	-	-
	900 VA	740	666 000	-	-
	1300 VA	3 228	4 196 400	1	1 300
	2200 VA	1 424	3 132 800	2	4 200
	> 2200 VA	1 908	24 886 300	73	9 268 800
<b>Jumlah/Total</b>		<b>7 706</b>	<b>33 064 200</b>	<b>76</b>	<b>9 274 300</b>
Rayon Tegalrejo	450 VA	986	443 700	32	14 400
	900 VA	1 043	938 700	17	15 300
	1300 VA	1 774	2 306 200	7	9 100
	2200 VA	761	1 674 200	5	11 000
	> 2200 VA	1 039	9 012 300	26	1 498 500
<b>Jumlah/Total</b>		<b>5 603</b>	<b>14 375 100</b>	<b>87</b>	<b>1 548 300</b>
<b>Jumlah/Total</b>		<b>21 391</b>	<b>76 050 700</b>	<b>297</b>	<b>51 083 600</b>

Lanjutan Tabel/*Continued Table* 6.2.3

Rayon <i>Division</i>	Daya <i>Power</i>	Pemerintah/ <i>Government</i>		Jumlah/ <i>Total</i>	
		Jumlah Pelanggan <i>Number of Customers</i>	Daya Listrik Terpasang <i>Installed Power (VA)</i>	Jumlah Pelanggan <i>Number of Customers</i>	Daya Listrik Terpasang <i>Installed Power (VA)</i>
(1)	(2)	(11)	(12)	(13)	(14)
Rayon Magelang Kota	450 VA	484	217 800	87 876	39 544 200
	900 VA	233	209 700	51 635	46 471 500
	1300 VA	114	148 200	14 073	18 294 900
	2200 VA	103	226 600	4 598	10 115 600
	> 2200 VA	234	2 557 305	3 475	72 036 505
	<b>Jumlah/<i>Total</i></b>		<b>1 168</b>	<b>3 359 605</b>	<b>161 657</b>
Rayon Borobudur	450 VA	229	103 050	72 438	32 597 100
	900 VA	244	219 600	50 596	45 536 400
	1300 VA	184	239 200	11 618	15 103 400
	2200 VA	187	411 400	4 351	9 572 000
	> 2200 VA	306	3 488 740	4 027	49 345 140
	<b>Jumlah/<i>Total</i></b>		<b>1 150</b>	<b>4 461 990</b>	<b>143 030</b>
Rayon Tegalrejo	450 VA	160	72 000	60 843	27 379 350
	900 VA	176	158 400	27 897	25 107 300
	1300 VA	87	113 100	5 572	7 243 600
	2200 VA	73	160 600	2 097	4 613 400
	> 2200 VA	123	1 101 610	1 921	16 121 110
	<b>Jumlah/<i>Total</i></b>		<b>619</b>	<b>1 605 710</b>	<b>98 330</b>
<b>Jumlah/<i>Total</i></b>		<b>2 937</b>	<b>9 427 305</b>	<b>403 017</b>	<b>419 081 505</b>

Sumber/*Source*: PLN Unit Pelaksana Pelayanan Pelanggan (UP3) Magelang/*State Electricity Company of Magelang*



**Tabel 6.2.4** Jumlah Air yang Disalurkan Menurut Kategori Pelanggan di Kabupaten Magelang, 2022  
*Number Distributed Clean Water by Type of Customers in Magelang Regency, 2022*

Kategori Pelanggan <i>Type of Customers</i>	Air Disalurkan <i>Distributed Water (m3)</i>	Nilai/Value <i>(rupiah)</i>
(1)	(3)	(4)
Sosial/ <i>Social</i>	1 017 815	2 048 344 325
Rumah Tangga/ <i>Household</i>	13 302 975	41 924 948 935
Instansi Pemerintah/ <i>Government Institution</i>	1 403 033	4 266 308 545
Niaga/ <i>Trade</i>	861 685	4 630 866 175
Industri/ <i>Industry</i>	90 358	657 642 820
Khusus/ <i>Exclusive</i>	134 133	139 194 545
Tangki / <i>Tank</i>	3 920	116 830 800
<b>Jumlah/Total</b>	<b>16 813 919</b>	<b>53 784 136 145</b>

Sumber/Source: PDAM Kabupaten Magelang/*Water Supply Region Company of Magelang Regency*

**Tabel**  
**Table 6.2.5****Jumlah Pelanggan PDAM Menurut Unit Layanan di Kabupaten Magelang, 2022**  
**Number of Water Supply Region Company Consumers by Divisions in Magelang Regency, 2022**

Unit Division	Golongan Sambungan Rumah/House Connection			
	IA / Sosial A	IB / Sosial B	IC / Sosial C	IIA / Rumah Tangga A
(1)	(2)	(3)	(4)	(5)
1 Mertoyudan	225	12	36	1
2 Grabag	100	2	24	15
3 Salaman	101	18	15	36
4 Borobudur	209	26	31	36
5 Secang	226	29	45	34
6 Muntilan	134	9	68	6
7 Banjarnegoro	135	9	27	42
8 Kalinegoro	82	1	7	-
9 Candirejo*	183	19	28	80
<b>Tahun 2022</b>	<b>1 395</b>	<b>125</b>	<b>281</b>	<b>250</b>
<b>Tahun 2021</b>	<b>1 370</b>	<b>121</b>	<b>267</b>	<b>291</b>

Lanjutan Tabel/Continued Table 6.2.5

Unit Division	Golongan Sambungan Rumah/House Connection			
	IIB / Rumah Tangga B	IIC / Rumah Tangga C	IID / Rumah Tangga D	IIIA / Instansi A
(1)	(6)	(7)	(8)	(9)
1 Mertoyudan	1 083	12 614	281	30
2 Grabag	1 048	2 154	27	18
3 Salaman	321	1 754	387	26
4 Borobudur	450	6 004	22	85
5 Secang	1 758	8 502	41	385
6 Muntilan	519	4 003	211	26
7 Banjarnegoro	1 403	5 524	1 829	1 750
8 Kalinegoro	54	5 109	14	9
9 Candirejo*	313	5 743	168	51
<b>Tahun 2022</b>	<b>6 949</b>	<b>51 407</b>	<b>2 980</b>	<b>2 380</b>
<b>Tahun 2021</b>	<b>8 204</b>	<b>48 130</b>	<b>2 744</b>	<b>2 366</b>

Lanjutan Tabel/*Continued Table* 6.2.5

Unit Division	Golongan Sambungan Rumah/ <i>House Connection</i>			
	IIIB / Instansi B	IVA / Niaga A	IVB / Niaga B	IVC / Niaga C
(1)	(10)	(11)	(12)	(13)
1 Mertoyudan	43	230	55	20
2 Grabag	25	90	37	1
3 Salaman	27	144	40	2
4 Borobudur	36	231	27	3
5 Secang	30	253	17	4
6 Muntilan	36	584	51	5
7 Banjarnegoro	25	270	268	31
8 Kalinegoro	20	67	2	3
9 Candirejo*	43	155	41	2
<b>Tahun 2022</b>	<b>285</b>	<b>2 024</b>	<b>538</b>	<b>71</b>
<b>Tahun 2021</b>	<b>276</b>	<b>1 909</b>	<b>529</b>	<b>69</b>

Lanjutan Tabel/Continued Table 6.2.5

Unit Division	Golongan Sambungan Rumah/House Connection				
	IVD / Niaga D	IVE / Niaga E	IVF / Niaga F	VA / Industri A	VB / Industri B
(1)	(14)	(15)	(16)	(17)	(18)
1 Mertoyudan	17	-	2	1	-
2 Grabag	7	-	-	2	-
3 Salaman	10	-	-	-	-
4 Borobudur	23	2	-	5	1
5 Secang	10	-	-	13	2
6 Muntilan	11	1	-	1	-
7 Banjarnegoro	12	2	-	14	1
8 Kalinegoro	7	-	-	1	1
9 Candirejo*	10	-	-	23	-
<b>Tahun 2022</b>	<b>107</b>	<b>5</b>	<b>2</b>	<b>60</b>	<b>5</b>
<b>Tahun 2021</b>	<b>110</b>	<b>5</b>	<b>2</b>	<b>60</b>	<b>5</b>

Lanjutan Tabel/*Continued Table* 6.2.5

Unit Division	Golongan Sambungan Rumah/ <i>House Connection</i>				Jumlah/ Total
	VC / Industri C	VD / Industri D	VIA / Khusus A	VIB / Khusus B	
(1)	(19)	(20)	(21)	(22)	(23)
1 Mertoyudan	-	-	5	-	14 655
2 Grabag	-	-	6	-	3 556
3 Salaman	-	-	5	2	2 888
4 Borobudur	-	-	2	-	7 193
5 Secang	2	4	3	7	11 365
6 Muntilan	-	-	4	2	5 671
7 Banjarnegoro	5	-	13	3	11 363
8 Kalinegoro	1	1	5	-	5 384
9 Candirejo*	-	-	-	1	6 860
<b>Tahun 2022</b>	<b>8</b>	<b>5</b>	<b>43</b>	<b>15</b>	<b>68 935</b>
<b>Tahun 2021</b>	<b>8</b>	<b>5</b>	<b>39</b>	<b>12</b>	<b>66 522</b>

Sumber/*Source*: PDAM Kabupaten Magelang/*Water Supply Region Company of Magelang Regency*

Catatan/*Note*: Tahun 2021 unit Tegalrejo dan unit Candimulyo bergabung menjadi satu menjadi unit Candirejo/ *In 2021 the Tegalrejo unit and the Candimulyo unit merged into one unit to become the Candirejo unit*

**Tabel**  
**Table 6.2.6****Debit Air Menurut Sumber Mata Air yang Sudah Dikelola oleh PDAM Kabupaten Magelang, 2022**  
**Debit of Water by Springs that has been Managed by Water Supply Region Company of Magelang Regency, 2022**

	<b>Sumber Mata Air Springs</b>	<b>Lokasi Location</b>	<b>Debit Air Debit of Water (liter/dt)</b>	<b>Debit Air Dikelola Debit of Water has been Managed (liter/dt)</b>
	(1)	(2)	(3)	(4)
1	Sidosari	Salaman	50	17,37
2	Combrang	Mungkid	80	8,25
3	Blambangan	Mungkid	200	43,00
4	Banyu Temumpang	Sawangan	100	10,49
5	Semaren	Sawangan	288	161,14
6	Karang Ampel	Candimulyo	411	51,48
7	Kanoman	Candimulyo	520	97,03
8	Sipragak	Kajoran	30	6,81
9	Sigandulan	Kajoran	50	17,20
10	Silincat	Kaliangkrik	50	32,11
11	Sijajurang	Kaliangkrik	200	158,66
12	Sidandang/Tuk Songo	Ngablak	30	8,63
13	Lebak	Grabag	100	5,39
14	Tlogorejo	Grabag	130	34,02
15	Gedad/Citroso	Grabag	253	131,55
16	Rucah-rucah	Ngablak	40	18,60
17	Gending	Mertoyudan	727	44,77
18	Tuk Biru	Secang	30	5,99
19	Tuk Putri	Candimulyo	580	14,41
20	Sempol	Tegalrejo	50	4,5

Sumber/Source: PDAM Kabupaten Magelang/Water Supply Region Company of Magelang Regency



## Candi Borobudur

merupakan obyek wisata favorit  
di Kabupaten Magelang

*Borobudur Temple is a favorite  
tourist destination in Magelang Regency*

Tujuan wisata yang paling banyak dikunjungi wisatawan 2022

*The most visited tourist destination 2022*



Candi Borobudur

Candi Borobudur

**1.497.222**

pengunjung  
visitors



Ketep Pass

Ketep Pass

**207.455**

pengunjung  
visitors



Bukit Rema

Bukit Rema

**67.211**

pengunjung  
visitors







**PENJELASAN TEKNIS**

1. Wisatawan mancanegara (wisman) ialah setiap pengunjung yang mengunjungi suatu negara di luar tempat tinggalnya, didorong oleh satu atau beberapa keperluan tanpa bermaksud memperoleh penghasilan di tempat yang dikunjungi dan lamanya kunjungan tersebut tidak lebih dari satu tahun (12 bulan).
2. Rata-rata lama tinggal adalah rata-rata waktu tinggal wisatawan mancanegara di Indonesia untuk satu kali kunjungan.
3. Usaha penyediaan akomodasi adalah usaha yang menyediakan pelayanan penginapan yang dapat dilengkapi dengan pelayanan pariwisata lainnya. Usaha penyediaan akomodasi dapat berupa hotel, vila, pondok wisata, bumi perkemahan, persinggahan karavan, dan akomodasi lainnya yang digunakan untuk tujuan pariwisata.
4. Hotel adalah penyediaan akomodasi secara harian berupa kamar-kamar di dalam satu bangunan yang dapat dilengkapi dengan jasa pelayanan makan dan minum, kegiatan hiburan dan atau fasilitas lainnya. Hotel terdiri dari hotel berbintang dan hotel non- bintang.

**TECHNICAL NOTES**

1. *An International Visitor is any person visiting a country other than his usual place of residence for any reason other than for earning income in the country visited, and the length of stay is no more than one year (12 months).*
2. *Average length of stay is the average stay duration of foreign visitor in Indonesia for one trip.*
3. *The business of providing accommodation is a business that provides specialty services that can be equipped with other tourism services. It includes hotel, villa, cottage, camping, caravan stop, and other accommodation that are used for tourism purposes.*
4. *Hotel is a daily supply of accommodation rooms within a building which can be equipped with eating and drinking services, entertainment activities and/or other facilities. Hotel consists of a classified hotel and a non-classified hotel.*

5. Hotel bintang adalah usaha penyediaan jasa pelayanan penginapan, makan minum serta jasa lainnya bagi umum dengan menggunakan sebagian atau seluruh bangunan. Usaha ini dikelola secara komersial serta memenuhi ketentuan persyaratan sebagai hotel bintang (termasuk berlian) yang ditetapkan dalam surat keputusan instansi yang membinanya. Misalnya hotel bintang lima, hotel bintang empat dan seterusnya.
  6. Tingkat penghunian kamar hotel adalah persentase banyaknya malam kamar yang dihuni terhadap banyaknya malam kamar yang tersedia.
  7. Rata-rata lamanya tamu menginap adalah banyaknya malam tempat tidur yang terpakai (malam tamu) dengan banyaknya tamu yang menginap di hotel atau akomodasi lainnya.
5. *A star hotel is the business of providing an accommodation, eating and drinking as well as other services for the public by using a building or a part of a building. It is managed commercially and meets specified requirements as a star hotel (including diamonds) set forth in the decree of fostering agency. For example, five star hotel, four star hotel, and so on.*
  6. *Room occupancy rate is the number of room-nights occupied divided by the number of room-nights available, multiplied by 100 percent.*
  7. *Average length of stay is the number of bed-nights used (guest night) divided by the number of guests coming to spend the night at the accommodation.*

**ULASAN**

Perkembangan kepariwisataan saat ini makin penting, tidak saja dalam rangka meningkatkan penerimaan devisa negara, akan tetapi juga dalam rangka memperluas kesempatan kerja dan pemerataan pendapatan.

Jumlah hotel dan akomodasi lainnya di Kabupaten Magelang tahun 2022 sebanyak 59 unit, yang terdiri dari 11 hotel bintang dan 40 hotel non bintang atau akomodasi lainnya.

Pada tahun 2022, rata-rata lama menginap tamu pada akomodasi hotel berbintang 1,52 hari dan pada akomodasi hotel non-bintang 1,05 hari.

Persentase tingkat penghunian kamar hotel berbintang tahun 2022 sebesar 49,54 persen dan hotel Nonbintang sebesar 24,36 persen.

Jumlah pengunjung obyek wisata di Kabupaten Magelang tahun 2022 mencapai 1.993.715 orang lebih yang terdiri dari 1.919.302 orang wisatawan domestik dan 74.413 wisatawan mancanegara.

**DESCRIPTION**

*Tourism development recently become important, not only as a source to enhance foreign exchange earning but also to enlarge job opportunity and income distribution.*

*Number of hotels and other accomodations in Magelang Regency in 2022 amount to 59 units, consists of 11 star hotels and 48 non star hotels or other accommodations.*

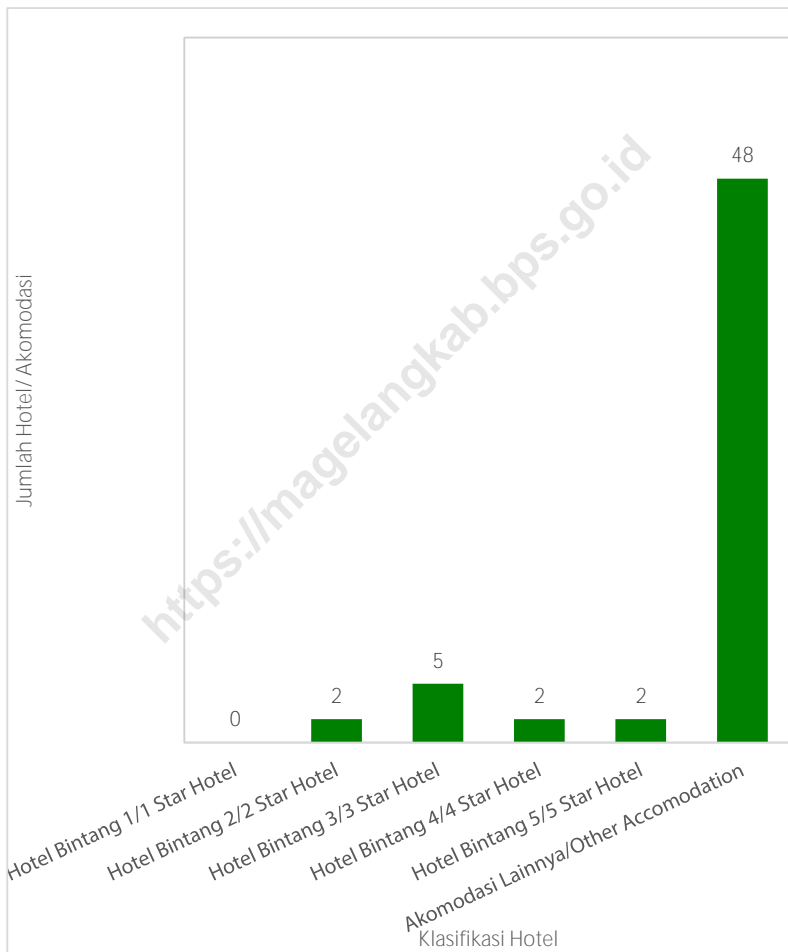
*In 2021, average length of stay in star hotel amounted to 1.52 days, while in nonstar hotel only 1.05 days.*

*Room occupancy rate of hotels for star hotel 2022 amounted to 49,54 % while nonstar hotel 24,36 %.*

*Number of visitors tourism in Magelang Regency in 2022 as much as 1,993,715 more people, consist of 1,919,302 domestic visitors and 74,413 international visitors.*

**Gambar** 7.1  
**Figures**

**Jumlah Hotel dan Akomodasi Lainnya Menurut Klasifikasi di Kabupaten Magelang, 2022**  
**Number of Hotels and Other Accomodations by Classification in Magelang Regency, 2022**



Sumber/Source: Survei Perusahaan/Usaha Jasa Akomodasi/ Accommodation Services Establishment Survey

**Tabel**  
**Table** 7.1

**Jumlah Restoran/Rumah Makan Menurut Kecamatan di Kabupaten Magelang, 2019 - 2022**  
**Number of Restaurants by Subdistrict in Magelang Regency, 2019 - 2022**

Kecamatan Subdistrict		2019	2020	2021	2022
(1)	(2)	(3)	(4)	(5)	
1	Salaman	22	9	7	7
2	Borobudur	8	10	18	18
3	Ngluwar	-	-	-	-
4	Salam	6	3	4	4
5	Srumbung	-	-	-	-
6	Dukun	-	-	-	-
7	Muntilan	20	18	17	17
8	Mungkid	23	23	21	21
9	Sawangan	1	2	-	-
10	Candimulyo	-	-	2	2
11	Mertoyudan	52	37	36	36
12	Tempuran	3	2	3	3
13	Kajoran	-	3	3	3
14	Kaliangkrik	1	1	1	1
15	Bandongan	-	3	4	4
16	Windusari	-	-	-	-
17	Secang	11	6	8	8
18	Tegalrejo	3	5	5	5
19	Pakis	-	-	-	-
20	Grabag	1	5	6	6
21	Ngablak	1	5	5	5
<b>Kabupaten Magelang</b>		<b>152</b>	<b>132</b>	<b>140</b>	<b>140</b>

Sumber/Source: Dinas Pariwisata, Kepemudaan, dan Olahraga Kabupaten Magelang/ Department of Tourism, Youth, and Sports of Magelang Regency

**Tabel 7.2** Jumlah Hotel dan Akomodasi Lainnya Menurut Klasifikasi di Kabupaten Magelang, 2019 - 2022  
**Table** Number of Hotels and Other Accomodations by Classification in Magelang Regency, 2019 - 2022

Klasifikasi Hotel <i>Classification of Hotel</i>		2019	2020	2021	2022
(1)	(2)	(3)	(4)	(5)	
1	Hotel Bintang 1/1 <i>Star Hotel</i>	-	1	1	-
2	Hotel Bintang 2/2 <i>Star Hotel</i>	1	1	1	2
3	Hotel Bintang 3/3 <i>Star Hotel</i>	4	5	5	5
4	Hotel Bintang 4/4 <i>Star Hotel</i>	3	2	2	2
5	Hotel Bintang 5/5 <i>Star Hotel</i>	1	2	2	2
6	Akomodasi Lainnya/ <i>Other Accomodation</i>	51	57	56	48
<b>Jumlah/Total</b>		<b>60</b>	<b>68</b>	<b>67</b>	<b>59</b>

Sumber/Source: Survei Perusahaan/Usaha Jasa Akomodasi/ *Accommodation Services Establishment Survey*

**Tabel**  
**Table** 7.3

**Rata-rata Lama Menginap Tamu Asing dan Tamu Domestik Menurut Jenis Hotel dan Bulan di Kabupaten Magelang (hari), 2022**  
***Average Length of Stay of Foreign and Domestic Visitors by Type of Accomodation and Month in Magelang Regency (day), 2022***

Bulan Month	Tamu Asing Foreign Visitor		Tamu Domestik Domestic Visitor	
	Hotel Berbintang Star Hotel	Hotel Nonbintang Nonstar Hotel	Hotel Berbintang Star Hotel	Hotel Nonbintang Nonstar Hotel
(1)	(2)	(3)	(4)	(5)
Januari/January	2,09	1,00	1,46	1,03
Februari/February	1,43	1,00	1,49	1,01
Maret/March	2,87	-	1,46	1,12
April/April	2,22	-	1,39	1,13
Mei/May	1,76	1,00	1,50	1,15
Juni/June	2,57	1,35	1,39	1,07
Juli/July	2,03	1,08	1,30	1,03
Agustus/August	2,21	1,08	1,49	1,01
September/September	2,34	1,28	1,49	1,08
Oktober/October	2,45	1,00	1,59	1,00
November/November	2,56	2,00	1,50	1,01
Desember/December	3,19	1,06	1,54	1,00
<b>Tahun 2022</b>	<b>2,42</b>	<b>1,10</b>	<b>1,47</b>	<b>1,05</b>
<b>Tahun 2021</b>	<b>1,34</b>	<b>1,00</b>	<b>1,39</b>	<b>1,08</b>

Sumber/Source: Survei Perusahaan/Usaha Jasa Akomodasi/ Accommodation Services Establishment Survey



**Tabel**  
**Table 7.4****Rata-rata Lama Menginap Tamu Menurut Jenis Hotel dan Bulan di Kabupaten Magelang (hari), 2022**  
**Average Length of Stay of Visitors by Type of Accommodation and Month in Magelang Regency (day), 2022**

<b>Bulan</b> <b>Month</b>	<b>Hotel Berbintang</b> <b>Star Hotel</b>	<b>Hotel Nonbintang</b> <b>Nonstar Hotel</b>
(1)	(2)	(3)
Januari/January	1,47	1,03
Februari/February	1,48	1,01
Maret/March	1,47	1,12
April/April	1,40	1,13
Mei/May	1,51	1,15
Juni/June	1,43	1,07
Juli/July	1,36	1,03
Agustus/August	1,59	1,01
September/September	1,56	1,08
Oktober/October	1,66	1,00
November/November	1,57	1,01
Desember/December	1,68	1,00
<b>Tahun 2022</b>	<b>1,52</b>	<b>1,05</b>
<b>Tahun 2021</b>	<b>1,39</b>	<b>1,08</b>

Sumber/Source: Survei Perusahaan/Usaha Jasa Akomodasi/ Accommodation Services Establishment Survey

**Tabel 7.5**  
**Table**

**Persentase Tingkat Penghunian Kamar Hotel dan Akomodasi Lainnya Menurut Jenis Hotel dan Bulan di Kabupaten Magelang, 2022**  
**Room Occupancy Rate of Hotels and Other Accommodations by Type of Accomodation and Month in Magelang Regency, 2022**

<b>Bulan Month</b>	<b>Hotel Berbintang Star Hotel</b>	<b>Hotel Nonbintang Nonstar Hotel</b>
(1)	(2)	(3)
Januari/January	47,92	20,94
Februari/February	34,03	17,21
Maret/March	45,86	21,64
April/April	27,10	12,96
Mei/May	56,99	31,09
Juni/June	52,12	26,68
Juli/July	57,56	27,63
Agustus/August	49,26	23,67
September/September	52,24	28,79
Oktober/October	54,07	24,64
November/November	52,80	25,04
Desember/December	62,61	32,53
<b>Tahun 2022</b>	<b>49,54</b>	<b>24,36</b>
<b>Tahun 2021</b>	<b>36,22</b>	<b>14,12</b>

Sumber/Source: Survei Perusahaan/Usaha Jasa Akomodasi/ Accommodation Services Establishment Survey

**Tabel 7.6**  
**Table**

**Jumlah Pengunjung Obyek Wisata Menurut Obyek Wisata, Asal Wisatawan, dan Bulan di Kabupaten Magelang, 2022<sup>1</sup>**  
**Number of Visitors Tourism by Tourism Object, Origin of Tourist, and Month in Magelang Regency, 2022<sup>1</sup>**

Bulan Month	Candi Borobudur Borobudur Temple		Candi Mendut Pawon Mendut Pawon Temple	
	Domestik Domestic	Mancanegara International	Domestik Domestic	Mancanegara International
(1)	(2)	(3)	(4)	(5)
Januari/January	131 561	127	777	5
Februari/February	89 203	170	1 050	9
Maret/March	111 540	348	1 118	24
April/April	23 890	618	718	70
Mei/May	324 135	2 175	3 180	-
Juni/June	191 810	4 341	2 169	391
Juli/July	125 266	1 184	2 381	1 190
Agustus/August	51 906	15 550	1 228	2 153
September/September	44 552	9 853	1 313	1 341
Oktober/October	76 461	7 688	1 141	409
November/November	74 253	4 941	1 125	321
Desember/December	198 709	6 941	3 281	686
<b>Tahun 2022</b>	<b>1 443 286</b>	<b>53 936</b>	<b>19 481</b>	<b>6 599</b>
<b>Tahun 2021</b>	<b>422 930</b>	<b>674</b>	<b>4 591</b>	<b>19</b>
<b>Tahun 2020</b>	<b>965 699</b>	<b>31 551</b>	<b>14 390</b>	<b>3 160</b>
<b>Tahun 2019</b>	<b>3 747 757</b>	<b>242 082</b>	<b>16 926</b>	<b>88 570</b>

Lanjutan Tabel/*Continued Table 7.6*

Bulan Month	Ketep Pass		PAH Candi Umbul	TR Mendut
	Domestik Domestic	Mancanegara International	Domestik Domestic	Domestik Domestic
(1)	(6)	(7)	(8)	(9)
Januari/January	18 921	-	1 872	2 328
Februari/February	14 552	-	1 487	3 505
Maret/March	13 393	-	1 477	3 194
April/April	4 361	-	938	2 341
Mei/May	37 122	-	2 382	6 355
Juni/June	20 649	14	1 575	4 627
Juli/July	23 021	31	1 412	3 568
Agustus/August	12 840	46	941	2 094
September/September	13 046	22	938	3 054
Oktober/October	14 302	13	938	1 807
November/November	11 248	12	817	1 524
Desember/December	23 844	18	1 433	3 401
<b>Tahun 2022</b>	<b>207 299</b>	<b>156</b>	<b>16 210</b>	<b>37 798</b>
<b>Tahun 2021</b>	<b>76 863</b>	<b>-</b>	<b>-</b>	<b>9 442</b>
<b>Tahun 2020</b>	<b>100 158</b>	<b>116</b>	<b>4 757</b>	<b>16 305</b>
<b>Tahun 2019</b>	<b>298 246</b>	<b>1 185</b>	<b>21 009</b>	<b>2 859</b>

Lanjutan Tabel/*Continued Table 7.6*

Bulan Month	Punthuk Setumbu		Candi Ngawen Ngawen Temple	
	Domestik Domestic	Mancanegara International	Domestik Domestic	Mancanegara International
(1)	(10)	(11)	(12)	(13)
Januari/January	6 110	26	1 045	-
Februari/February	3 265	31	347	-
Maret/March	3 621	38	516	-
April/April	1 383	117	252	-
Mei/May	9 408	469	1 430	-
Juni/June	5 249	918	1 220	-
Juli/July	6 102	2 031	1 184	-
Agustus/August	3 659	2 949	812	-
September/September	2 797	1 688	894	-
Oktober/October	2 517	993	980	-
November/November	2 624	650	1 093	-
Desember/December	5 834	878	1 532	-
<b>Tahun 2022</b>	<b>52 569</b>	<b>10 788</b>	<b>11 305</b>	<b>-</b>
<b>Tahun 2021</b>	<b>25 561</b>	<b>131</b>	<b>-</b>	<b>-</b>
<b>Tahun 2020</b>	<b>14 287</b>	<b>738</b>	<b>2 561</b>	<b>20</b>
<b>Tahun 2019</b>	<b>70 426</b>	<b>8 900</b>	<b>32 657</b>	<b>371</b>

Lanjutan Tabel/*Continued Table 7.6*

Bulan Month	Bukit Rema Rema Hill		Pemandian Air Hangat Candi Umbul*	Taman Rekreasi Mendut
	Domestik Domestic	Mancanegara International	Domestik Domestic	Domestik Domestic
(1)	(6)	(7)	(8)	(9)
Januari/January	7 803	12	1 872	2 328
Februari/February	4 150	6	1 487	3 505
Maret/March	5 204	16	1 477	3 194
April/April	3 282	20	938	2 341
Mei/May	13 941	173	2 382	6 355
Juni/June	9 286	246	1 575	4 627
Juli/July	9 449	529	1 412	3 568
Agustus/August	6 078	917	941	2 094
September/September	5 306	793	938	3 054
Oktober/October	-	-	938	1 807
November/November	-	-	917	1 524
Desember/December	-	-	1 433	-
<b>Tahun 2022</b>	<b>64 499</b>	<b>2 712</b>	<b>16 310</b>	<b>34 397</b>
<b>Tahun 2021</b>	<b>18 818</b>	<b>32</b>	<b>-</b>	<b>9 442</b>
<b>Tahun 2020</b>	<b>1 499</b>	<b>-</b>	<b>-</b>	<b>-</b>
<b>Tahun 2019</b>	<b>39 937</b>	<b>6 368</b>	<b>113 206</b>	<b>113 206</b>

Catatan/Note: PAH: Pemandian Air Hangat/Warm Water Baths  
TR: Taman Rekreasi/Recreational Park

Lanjutan Tabel/Continued Table 7.6

Bulan Month	Telaga Bleder		Sekar Langit*		Selo Projo	Kedung Kayang
	Domestik Domestic	Mancanegara International	Domestik Domestic	Mancanegara International	Domestik Domestic	Domestik Domestic
(1)	(18)	(19)	(20)	(21)	(22)	(23)
Januari/January	282	-	-	-	-	1 525
Februari/February	336	-	-	-	-	1 771
Maret/March	336	-	-	-	-	1 860
April/April	124	-	-	-	-	700
Mei/May	781	-	-	-	-	3 911
Juni/June	272	-	-	-	-	1 884
Juli/July	286	-	-	-	-	2 021
Agustus/August	180	-	-	-	-	1 767
September/September	265	-	-	-	-	1 958
Oktober/October	222	-	-	-	250	1 694
November/November	160	-	-	-	175	1 222
Desember/December	334	-	-	-	407	-
<b>Tahun 2022</b>	<b>3 578</b>	<b>-</b>	<b>-</b>	<b>-</b>	<b>832</b>	<b>20 313</b>
<b>Tahun 2021</b>	<b>606</b>	<b>-</b>	<b>-</b>	<b>-</b>	<b>-</b>	<b>6 086</b>
<b>Tahun 2020</b>	<b>1 501</b>	<b>2 250</b>	<b>-</b>	<b>10</b>	<b>1 000</b>	<b>12 855</b>
<b>Tahun 2019</b>	<b>11</b> <b>288</b>	<b>14 265</b>	<b>350</b> <b>335</b>	<b>-</b>	<b>6 613</b>	<b>47 711</b>

Lanjutan Tabel/Continued Table 7.6

Bulan Month	Curug Silawe*	Candi Selogriyo Selogriyo Temple			Jumlah/Total	
	Domestik Domestic	Domestik Domestic	Mancanegara International	Domestik Domestic	Mancanegara International	Jumlah/Total
(1)	(24)	(25)	(26)	(27)	(28)	(29)
Januari/January	-	-	-	175 379	170	175 549
Februari/February	-	230	-	124 541	216	124 757
Maret/March	-	300	-	146 714	426	147 140
April/April	-	223	16	41 239	841	42 080
Mei/May	-	528	13	410 480	2 830	413 310
Juni/June	-	500	40	244 223	5 950	250 173
Juli/July	-	413	60	178 899	5 025	183 924
Agustus/August	-	225	28	83 953	21 643	105 596
September/ September	-	-	-	77 221	13 697	90 918
Oktober/October	-	-	-	102 077	9 103	111 180
November/ November	-	-	-	95 589	5 924	101 513
Desember/ December	-	311	65	238 987	8 588	247 575
<b>Tahun 2022</b>	-	<b>2 730</b>	<b>222</b>	<b>1 919 302</b>	<b>74 413</b>	<b>1 993 715</b>
<b>Tahun 2021</b>	<b>750</b>	-	<b>750</b>	<b>575 089</b>	<b>856</b>	<b>575 945</b>
<b>Tahun 2020</b>	-	-	-	<b>1 120 837</b>	<b>34 837</b>	<b>1 155 674</b>
<b>Tahun 2019</b>	<b>2 945</b>	-	<b>2 945</b>	<b>4 440 173</b>	<b>350 335</b>	<b>5 063 027</b>

Catatan/Note: <sup>1</sup> Pada Tahun 2021 terdapat regulasi PPKM yang menyesuaikan level covid suatu daerah sehingga obyek wisata terdampak jadwal bukanya

\*) Belum ada laporan dari obyek wisata yang bersangkutan dan obyek wisata tidak menggunakan tiket sehingga tidak ada informasi jumlah pengunjung yang datang

Sumber/Source: Dinas Pariwisata, Kepemudaan, dan Olahraga Kabupaten Magelang/ Department of Tourism, Youth, and Sports of Magelang Regency



**Tabel 7.7**  
**Table-**

**Daya Tarik Wisata Menurut Jenis Wisata di Kabupaten Magelang, 2022**  
**Tourism Object by Kind of Tourism in Magelang Regency, 2022**

Jenis Wisata <i>Kind of Tourism</i>		Obyek Wisata <i>Tourism Object</i>	Lokasi <i>Location</i>
(1)	(2)	(3)	
1	Wisata Buatan/ <i>Artificial of Tourism</i>	1. Ketep Pass 2. Taman Rekreasi Mendut 3. Agro Wisata Banyuroto 4. Agro Wisata Salak Nglumut 5. Wana Wisata Sutopati 6. Rumah Kamera 7. Museum H. Widayat 8. Museum MISI Muntilan 9. Museum Borobudur  10. Museum Samudra Raksa 11. Museum Muri 12. Museum Mini Wayang 13. Limanjawi Art House  14. Pemandian Tirta Aji  15. GEREJA AYAM ( BUKIT RHEMA) 16. Kolam Renang Sevilla 17. Agro Wisata 18. Tempat Pengelolaan Sampah (TPS) 3 R (Reuse, Recide, Reduce) 19. Kolam Renang Beseran 20. Kampung Dolanan  21. Mina Wisata 22. Delta Kolam Renang dan Joglo Paseban 23. Kolam Renang Sorli  24. Kolam Renang Timun Mas 25. Kampung Dolanan Nusantara	Dsn.Ketep Ds. Ketep' Kec. Sawangan Dsn. Bojong, Kelurahan Mendut, Kec. Mungkid Desa Banyuroto, Kec. Sawangan Desa Nglumut, Kec. Srumbung Dsn Kopeng, Desasutopati, Kec. Kajoran Desa Majaksing Borobudur Jl. Soekarno-Hatta Kota Mungkid Jl. Kartini No. 3 Muntilan, Kab. Magelang). Kompleks Taman Wisata Candi Borobudur Desa Borobudur, Kec. Borobudur Kab. Magelang  Kompleks Taman Wisata Candi Borobudur Kompleks Taman Wisata Candi Borobudur Komplek Hotel Pondok Tingal Dsn Brojonalan, Ds. Wanurejo Tingal kulon, Wanurejo, Borobudur, Magelang, Jawa Tengah  Jl. Pemuda, Tamanagung, Salam, Magelang, Jawa Tengah, 56413, Indonesia, Kec.Muntilan Desa Kembanglimus, Kec. Borobudur Kab. Magelang Jln. Blabak-Sawangan Km 2 Tapen Pagersari Mungkid Desa Rameanek III Kec. Mungkid Dsn. Karanggawang Desa Pagersari Kec. Mungkid  Beseran II, Desa Beseran Kec. Kaliangrik Dsn. Karanggeneng, Rt05 Rw 06 Jamus Kauman Kec. Ngluwar  Sorogenen, Menayu Kec. Muntilan Jln. Tembus Blabak Boyolali Km. 4 Penggaron Desa Gondowangi Kec. Sawangan Jln. Tembus Blabak Boyolali Km. 9 Dsn Jenawi Ds Krogowanen Kec. Sawangan Dsn Kujon Borobudur Desa/ Kec. Borobudur Sodongan RT 17 / 06 Ds Bumiharjo Kec. Borobudur

Lanjutan Tabel/*Continued Table 7.7*

Jenis Wisata <i>Kind of Tourism</i>		Obyek Wisata <i>Tourism Object</i>	Lokasi <i>Location</i>	
(1)	(2)	(3)		
	26	Embung Sindon	Kemloko I Ds. Kenalan Kec. Borobudur	
	27	Taman Dewari/Taman Bunga Matahari	Desa Baturono Kecamatan Salam Kab. Magelang 56484	
	28	Embung Sekembang PAGERGUNUNG	Pagergunung kecamatan Ngablak, Magelang	
	29	Svarga Bumi	Borobudur - Ngadiharjo, Sawah, Borobudur, Kec. Borobudur,	
	30	Taman Pagoda	Candirejo, Ketangi, Kaliangkrik	
	31	Taman Ramandhanu	Dusun Danurojo, Sambi Roro, Jamus kauman	
	32	Talang Londo	Kec. Secang	
	33	Watu Putih View	Ngargogondo, Borobudur	
	34	Tirta Madu Bsrokah	Dimajar, Sumberarum, Kec. Tempuran, Kabupaten Magelang, Jawa Tengah 56191	
	35	Umbul Banyuroso	dimajar 1, Desakan, Sumberarum, Kec. Tempuran, Kabupaten Magelang, Jawa Tengah 56161	
	36	Metro Mini Waterboom	Jl. Sunan Geseng, Sawahan, Grabag, Kec. Grabag, Kabupaten Magelang, Jawa Tengah 56196	
2	Wisata Budaya/ <i>Culture of Tourism</i>	1	Candi Borobudur	"Desa Borobudur Kecamatan Borobudur
		2	Candi Mendut	Kelurahan Mendut, Kec. Mungkid, Kab. Magelang
		3	Candi Pawon	Dusun Brojonalan, Wanurejo Borobudur
		4	Candi Selogriyo	Desa Kembang Kuning, Kecamatan Windusari
		5	Pemandian Air Hangat Candi Umbul	Desa Kartoharjo, Kecamatan Grabag, Kab. Magelan
		6	Candi Asu	Dusun Candi Pos, Desa Sengi, Kecamatan Dukun
		7	Candi Ngawen	Berada dekat dengan Kantor Balai Desa Ngawen, Kecamatan Muntilan
		8	Candi Pendem	Dsn.Candi Pos, Desa Sengi, Kec. Dukun
		9	Candi Lumbung	Dsn.Tlatar, Desa Krogowan, Kec. Sawangan
		10	Candi Canggal / Wukir	Dusun Canggal, Desa Kadiluwih, Kecamatan Salam, Magelang.
		11	Candi Losari	Dusun Losari Desa Salam Kecamatan Salam Kab. Magelang
		12	Candi Batur	Dusun Ngobaran Desa Candisari Kecamatan Windusari Kab. Magelang
		13	Candi Retno	Dusun Cetokan Desa Candiretno Kecamatan Secang Kab. Magelang

Lanjutan Tabel/Continued Table 7.7

Jenis Wisata <i>Kind of Tourism</i>		Obyek Wisata <i>Tourism Object</i>	Lokasi <i>Location</i>
(1)	(2)	(3)	
3	Wisata Alam/ <i>Natural of Tourism</i>	14 Candi Gunungsari	Dusun Gunungsari Desa Gulon Kecamatan Salam Kab. Magelang
		15 Situs Wayang Batu	Desa Temanggal Kecamatan Tempuran
		16 Candi Wurung	Dusun Plandi Desa Pasuruhan Kecamatan Mertoyudan
		17 Rumah Joglo	Dsn. Kojor Rt 2 Rw 14 Bojong, Kec. Mungkid
		18 Monumen Perjuangan Mati Satu Tumbuh Seribu	Pasar Desa Tanjung Desa Sokorini Kec. Muntilan
		1 Telaga Bleder	Desa Ngasinan, Kec. Grabag, Kab. Magelang.
		2 Air Terjun Sekar Langit	Desa Tlogorejo, Kec Grabag
		3 Air Terjun Seloprojo	Dsn Sumuran, Desa Seloprojo, Kec. Ngablak
		4 Air Terjun Curug Silawe	Dusun Kopeng Kulon, Desa Sutopa , Kec. Kajoran, Kab. Magelang
		5 Air Terjun Kedung Kayang	Desa Wonolela, Kec. Sawangan
		6 Purwosari Hill	Dusun Wonotigo, Desa Kembanglimus, Kecamatan Borobudur
		7 Pos Mati	Secang Kalitengah Ds. Giritengah Kec. Borobudur
		8 TOP SELFIE KRAGILAN	Dsn. Kragilan, Desa Pogalan Kec. Pakis
		9 PUNTUK SETUMBU	Kurahan, Desa Karangrejo, Borobudur
		10 PUNTUK GUPAAN GIRI TENGAH	Desa Giritengah, Borobudur
		11 Air Terjun Grenjengan Kembar	Dsn. Citran Desa Munengwarangan Kec. Pakis
		12 GUNUNG KUKUSAN SALAMAN	Wonokerto, Ngargoretno, Salaman, Magelang, Jawa Tengah
		13 Top Selfi Grenden	Ds. Grenden Desa Pogalan Kec. Pakis
		14 Gunung Gono	Banyubiru Dukun
		15 Pos Pengamatan Gunung Merapi Babadan	Desa Babadan Kec. Dukun
		16 Wana Wisata (Bumi Perkemahan) Curug Sigetik, Curug Bujed dab Bukit Buju	Dusun Kopeng Wetan, Desa Sutopati Kecamatan Kajoran
17 Wisata Alam Watu Ladrang	Desa Krumpakan 2 Kcamatan Kajoran		
18 Air Terjun Gatak	Dusun Gatak Desa Sukomulyo Kec. Kajoran		
19 Embung Sambak	Dususn Sedan Desa Sambak Kecamatan Kajoran		
20 Hutan Wisata Bukit Asri Kertojoyo	Dsn Tepungsari Desa Pringombo Kec. Tempuran		
21 Gardu Pandang Kematuk	Desa Kematuk Kecamatan Tempuran		

Lanjutan Tabel/Continued Table 7.7

<b>Jenis Wisata</b> <i>Kind of Tourism</i>	<b>Obyek Wisata</b> <i>Tourism Object</i>	<b>Lokasi</b> <i>Location</i>
(1)	(2)	(3)
22	Kali Asin	Desa Sumberrarum Kecamatan Tempuran
23	Wisata Kali Geding	Dsn. Ganjuran Desa Sukorejo Kec. Mertoyudan
24	Gunung Giyanti	Dsn. Malnggaten Desa Balesari Kec. Windusari
25	Tuk Umbul	Dsn. Ngaropoh. Desa Umbulsari Kec. Windusari
26	Air Terjun Si Kencling	Dsn. Dampit II, Ds Dampit Kec. Windusari
27	Priyung Hinggil	Dsn. Petung. Ds Ngemplak Kec. Windusari
28	Curug Sigleyor	Dsn. Bringasan Kidul, Ds Pasangsari Kec. Windusari
29	Puncak Giyanti	Dsn. Bringasan Lor, Ds Pasangsari Kec. Windusari
30	Sendang Piwakan	Dsn. Gopakan, Ds Genito Kec. Windusari
31	Air Terjun Goa Slandak	Dsn. Grogol Desa Munengwarangan Kec. Pakis
32	Wisata Mangli	Dsn. Mangli Ds Mangli Kec. Kaliangkrik
33	Curug Bima	Dsn. Mangli Ds Mangli Kec. Kaliangkrik
34	Gardu Pandang Dadapan	Dusun Dadapan Desa Mangli Kec., Kaliangkrik
35	Curug Tukung	Penkol Ngawonggo Kec. Pakis
36	Curug Watu Krasang	Penkol Ngawonggo Kec. Pakis
37	Batu Tumpang	Rejosari Ketangi Kec. Pakis
38	Batu Omah	Dukuhsari Ktangi Kec. Pakis
39	Air Terjun Curug Silawe 2	Desa Munggangsari Kec. Kaliangkrik
40	Air Terjun Curug Kembang	Desa Munggangsari Kec. Kaliangkrik
41	Air Terjun Curug Jago	Desa Munggangsari Kec. Kaliangkrik
42	Air Terjun Curug Sriwedari	Desa Munggangsari Kec. Kaliangkrik
43	Air Terjun Curug Gentong	Desa Munggangsari Kec. Kaliangkrik
44	Air Terjun Curug Kuwaton	Desa Munggangsari Kec. Kaliangkrik
45	Air Terjun curug Siprengus	Desa Munggangsari Kec. Kaliangkrik
46	Goa Jaran	Desa Munggangsari Kec. Kaliangkrik
47	Goa Sriti	Desa Munggangsari Kec. Kaliangkrik
48	Tuk Dono	Desa Munggangsari Kec. Kaliangkrik
49	Bukit Si Kunir	Dsn Kalipucung kulon Rt 01/10 Ds Kalirejo Kec. Salaman
50	Banyak Angrem	Dsn Karang kulon rt 03/05 Ds Kalirejo Kec. Salaman
51	Bukit Geger	Dsn. Kobar Rt 02/09 Ds Kalirejo Kec. Salaman
52	Watu Lawang	Dsn. Jambean Ds Sriwedari Kec. Salaman
53	Sunset	Dsn. Kombokan Ds Paripurno Kec. Salaman

Lanjutan Tabel/*Continued Table 7.7*

<b>Jenis Wisata</b> <i>Kind of Tourism</i>	<b>Obyek Wisata</b> <i>Tourism Object</i>	<b>Lokasi</b> <i>Location</i>
(1)	(2)	(3)
54	Puncak Kukan	Dsn. Wonokerto Ds Ngargoretno Kec. Salaman
55	Taman Batu Marmer	Dsn. Selorejo dan Karang Sari Ds Ngargoretno
56	Kampung Menoreh Ngargoretno	Dsn. Telagaombo Ds Ngargoretno Kec. Salaman
57	View Gunung Kendeng I-II	Dsn. Pandansari Ds Kalisalak Kec. Salaman
58	View Gunung Sepur	Dsn. Gorangan Kidul Ds Kalisalak Kec. Salaman
59	Purwosari Hill	Wonotigo Desa Kembanglimus Kec. Borobudur
60	Pemandangan Bukit Gudik	Kedungan III Desa Sambeng Kec. Borobudur
61	Air Terjun/ Curug 17	Kemloko I Ds. Kenalan Kec. Borobudur
62	Goa Gondopuwangi	Kemloko I Ds. Kenalan Kec. Borobudur
63	Gondopuwangi Sunrise	Kemloko I Ds. Kenalan Kec. Borobudur
64	Jonngol Sunrise	Kemloko I Ds. Kenalan Kec. Borobudur
65	Sendang Pajimatan Kuntul Putih	Kemloko I Ds. Kenalan Kec. Borobudur
66	Suro	Ngaglik, Ds Giritengah Kec. Borobudur
67	Bukit Kendil	Kamal 07/02 Ds. Girirtengah Kec. Borobudur
68	Punthuk Sukmojoyo	Gedangsambu Ds. Giritengah kec. Borobudur
69	Tempuran Sungai Progo dan Sungai Elo	Bejen Ds Wanurejo Kec. Borobudur
70	View Mandala	Tingal Kulon Ds Wanurejo Kec. Borobudur
71	Mata Air Umbul Tirto	Tingal Kulon Ds Wanurejo Kec. Borobudur
72	Bumi Perkemahan	Gedongan Ds Wanurejo Kec. Borobudur
73	Wisata Alam Watu Adeg	Kesuman II Desa Tuksongo kec. Borobudur
74	Curug Watu Ploso	Miriombo Kulon Ds Giripurno Kec. Borobudur
75	Punthuk Anjir	Jombor Ds Giripurno Kec Borobudur
76	Watu Kendil	Butuh Ds Candirejo Kec. Borobudur
77	Banyu Asin	Kaliduren Ds Candirejo Kec. Borobudur
78	Agro Wisata Candirejo	Desa Candirejo Kec. Borobudur
79	Kampung Bambu Klatakan	Bojong Ds Wringin putih Kec. Borobudur
80	Randu Ijo Jurang Jero	Jurang Jero Kec. Srumbung
81	Kebun Buah	Dusun Madukoro 2 Desa Madukoro Kecamatan Kajoran Kabupaten Magelang
82	Curug delimas	Dusun Kuadaan, Desa Girimulyo
83	Bukit Grenden	Pakis-Ngablak, Kuwiden, Pakis
84	Neval Van Java	Dsn. Butuh, Ds. Temanggung, Kec. Kajoran
85	Sleker Asri	Grenjeng, Gandusari, Bandongan, Grenjeng, Gandusari

Lanjutan Tabel/*Continued Table 7.7*

<b>Jenis Wisata</b> <i>Kind of Tourism</i>	<b>Obyek Wisata</b> <i>Tourism Object</i>	<b>Lokasi</b> <i>Location</i>
(1)	(2)	(3)
	86 Bali Van Java	Area Kebun/Hutan, Pogalan, Pakis, Magelang Regency, Central Java 56193
	87 Pesona Gunung Gupak	Grintingan, Wulunggunung, Kec. Sawangan
	88 Wana Mukti Siguede	Jl. Raya Bandongan-Mangli, Area Sawah, Kebonlegi, Kec. Kaliangkrik, Kabupaten Magelang, Jawa Tengah 56411
	89 Negeri Kahyangan	Surodadi, Wonolelo, Sawangan, Magelang Regency, Central Java 56411
4 Wisata Religi/ <i>Religious of Tourism</i>	1 Langgar Agung Pangeran Diponegoro	Dsn. Kamal Rt 33/13 Desa Menoreh, Kec. Salaman
	2 Makam Sunan Geseng	Dusun Tirto, Desa Tirto, Kecamatan Grabag
	3 Makam Kyai. Maksum	Desa Sido Agung, Kec. Tempuran
	4 Makam Raden Santri	Desa Gunung Pring, Muntilan
	5 Makam Simbah Kyai Wayuh	Dsn. Wayuhrejo Desa Pasuruhan
	6 Makam Walijokuning	Desa Rambeanak I Kec. Mungkid
	7 Makam Mbh Pranenggo	Ds Gatak Kec. Mungkid
	8 Majid Jami" Yyusul Muttaqin	Desa Rambeanak V Kec. Mungkid
	9 Sedekah Kali Blongkeng	Dsn. Sabrangkali, Desa Blongkeng Kec. Ngluwar
	10 Kerkhof Muntilan	Jln. Kartini Muntilan
	11 Makam Simbah Kyai Nur Muhammad	Ngadiwongso Rt 5/3 Ngadirejo Kec. Salaman
	12 Petilasan Pangeran Diponegoro	Dsn. Kalipucang tengah Rt 02/11 ds Kalirejo Kec. Salaman
	13 Pertapaan Gunung Sitawing	Dsn. Jambean Ds. Sriwedari
	14 Makam Religi Kyai Mad Usul	Bogelan Kembanglimus Kec. Borobudur
	15 Makam pengikut Pangeran Diponegoro	Kemloko I Ds Kenalan Kec. Borobudur
	16 Makam Kuno	Gupit Desa Bonsari Kec. Borobudur
	17 Makam BPH Tejo Kusumo	Tingal Kulon Ds Wanurejo Kec. Borobudur
	18 Makam Simbah Suro Duto	Sumberrejo Ds Bigaran Kec. Borobudur
	19 Makam Simbah Ronggo Satoto	Serut Ds. Bigaran Kec. Borobudur
	20 Pertapaan Gunung Sitawing	Dsn. Jambean Ds. Sriwedari

Lanjutan Tabel/*Continued Table 7.7*

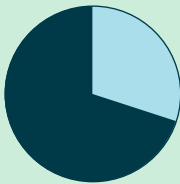
Jenis Wisata <i>Kind of Tourism</i>		Obyek Wisata <i>Tourism Object</i>	Lokasi <i>Location</i>
(1)	(2)	(3)	
5 Wisata Minat Khusus/ <i>Special interest of Tourism</i>	1	Arung Jeram/ Elo Rafting	Kelurahan Mendut, Mungkid
	2	Offroad (Jurang Jero)	Jurang Jero Srumbung
	3	Wisata Randu Ijo (Jurang Jero)	Srumbung, Kab. Magelang
	4	Trekking Gunung Merbabu	Jalur Wekas (Magelang), Jalur Cunthel (Magelang), Jalur Thekelan (Magelang), Jalur Swanting (Magelang, jalur baru).
	5	Trekking Gunung Sumbing	Jalur Mangli Kaliangkrik
	6	Trekking Gunung Andong	Dusun Sawit, Desa Girirejo Kecamatan Ngablak
	7	Tubing "Tuk Gong Adventure"	Ds Karangampel Tampir Wetan Candimulyo
	8	Tubing "Treko Tubing Adventure" kali Gono	Desa Treko Kec. Mungkid
	9	Tubing "Westam" kali Gono	Dsn Tampir Kulon Desa Tampir Kec. Candi Mulyo
	10	Tubing "Kali Anggas Adventure" kali Anggas	Desa tampir Kulon Kec. Candi Mulyo
	11	Tubing "Singgono" kali Anggas	Ds. Tampir Wetan Desa Tampir Kec. Candi Mulyo
	12	Tubing Kali Cebong	Desa Gondang Kec. Sawangan
	13	Tubing "Gading Sobo Kali Sobo Ndeso" Kali Gading	Dsn Gading Ds mangunsari Kec. Sawangan
	14	Tubing "Mbawangan Outbond" kali Pabelan	Desa Kapuhan Kec. Sawangan
	15	"Joglo Saran Tubing" kali Blongkeng	Desa Ngawen Kec. Muntilan
	16	Tubing "BUMDES Ngawen"	Desa Ngawen Kec. Muntilan
	17	Arung Jeram	Dsn. Tulung Desa Pasuruhan Kec. Mertoyudan
	18	Rafting Jamkid	Dusun Jambean Selatan Desa Rameanak Kec. Mungkid
	19	Rafting Hafa/ Adventure	Ssn. Saragan Desa Rabeanak Kec. Mungkid
	20	Tubing River	Dsn. Kalangan Desa Ambartawang Kec. Mungkid
	21	Treking Gunung Merbabu	Dsn. Kedakan Desa Kebalan Kec. Pakis
	22	Tubing Menelusuri Sungai Mangu	Desa Mangunsari Kec. Sawangan
	23	Inggit Strawberry	Banyuroto, Kec. Sawangan
	24	Argowisata Salak Nglumut	Kec. Srumbung

Sumber/Source: Dinas Pariwisata, Kepemudaan, dan Olahraga Kabupaten Magelang/ *Department of Tourism, Youth, and Sports of Magelang Regency*

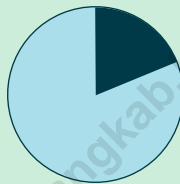


## 53 persen jalan di Kabupaten Magelang dalam kondisi Baik

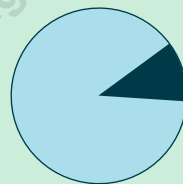
*53 percent of the road of Magelang Regency in Good condition*



**53 %**  
Kondisi jalan baik  
*Good Condition*



**28 %**  
Kondisi jalan sedang  
*Moderate Condition*



**19 %**  
Kondisi jalan rusak  
*Damage Condition*

## Jumlah armada angkutan

*Number of transportation fleets*

<sup>1</sup> : AKAP merupakan layanan bus Antar Kota Antar Provinsi

<sup>2</sup> : AKDP merupakan layanan bus Antar Kota Dalam Provinsi



TAKSI PARIWISATA

**0**

unit

**111**

unit



AKAP<sup>1</sup>

**36**

unit

AKDP<sup>2</sup>

**50**

unit

ANGKODES

**354**

unit

ANGKUTAN PERBATASAN

**306**

unit







**PENJELASAN TEKNIS**

1. Kendaraan bermotor adalah setiap kendaraan yang digerakkan oleh peralatan teknik yang ada pada kendaraan tersebut, biasanya digunakan untuk angkutan orang atau barang di atas jalan raya selain kendaraan yang berjalan di atas rel. Kendaraan bermotor yang dicatat adalah semua jenis kendaraan kecuali kendaraan bermotor TNI/Polri dan Korps Diplomatik.
2. Mobil penumpang adalah setiap kendaraan bermotor yang dilengkapi dengan tempat duduk untuk sebanyak-banyaknya delapan orang, tidak termasuk tempat duduk untuk pengemudi, baik dilengkapi atau tidak dilengkapi bagasi.
3. Mobil bis adalah setiap kendaraan bermotor yang dilengkapi dengan tempat duduk untuk lebih dari delapan orang, tidak termasuk tempat duduk untuk pengemudi, baik dilengkapi atau tidak dilengkapi bagasi.
4. Mobil truk adalah setiap kendaraan bermotor yang digunakan untuk angkutan barang, selain mobil penumpang, bis dan kendaraan bermotor roda dua.
5. Kantor Pos adalah tempat pemberi pelayanan komunikasi

**TECHNICAL NOTES**

1. *Motor vehicles are any kind of vehicles motorized by machine set up in those vehicles, they are usually used for transporting peoples or goods on roads except vehicles moving along a railway line. The data cover all kinds of motor vehicles except those belong to Indonesia Army Force Indonesian State Police and Diplomatic Corps.*
2. *Passenger cars are any motor vehicles with no more than eight seats, excluding seat for driver, it can be with or without hoot.*
3. *Buses are large passenger cars having seats for more than eight passengers, excluding seat for driver, it can be with or without hoot.*
4. *Trucks are any motor vehicles used to transport goods excluding passenger cars, buses, and motorcycles.*
5. *Post Office is a service provider facility of written communication*

tertulis dan atau surat elektronik, layanan paket, layanan logistik, layanan transaksi keuangan, dan layanan keagenan pos untuk kepentingan umum. Rumah pos berfungsi sama seperti kantor pos dan kantor pos pembantu, bedanya rumah pos biasanya terletak di daerah terpencil.

*and or electronic mail, parcel service, logistics services, financial transaction services, and postal services to the public. Postal house has the same function as the post office and subsidiary of post office, the difference is that postal house is usually located in remote areas.*

<https://magelangkab.bps.go.id>

**ULASAN****DESCRIPTION****Transportasi**

Jalan merupakan prasarana transportasi darat dan memiliki peran penting sebagai penunjang transportasi lainnya. Pada tahun 2022 tercatat panjang jalan di Kabupaten Magelang sepanjang 1.156,392 kilometer, yang terdiri dari 36,890 kilometer jalan negara, 118,667 kilometer jalan provinsi dan 1.000,825 kilometer jalan kabupaten.

Pada tahun 2022 tercatat ada sebanyak 27 pengusaha angkutan penumpang yang beroperasi di Kabupaten Magelang. Jumlah armada yang tersedia sebanyak 857. Jika dilihat dari jumlah armada, armada terbanyak adalah angkutan pedesaan yakni sebanyak 354 diikuti angkutan perbatasan sebanyak 306 armada.

**Komunikasi**

Kantor pos selain berfungsi sebagai pengiriman dan penerimaan surat dan paket, juga berfungsi sebagai pengirim dan penerima giro, wesel, penjualan benda pos dan materai, serta pembayaran pensiunan. Jumlah kantor pos pembantu di Kabupaten Magelang sebanyak 17 yang tersebar di seluruh kecamatan kecuali Kecamatan Salaman, Kecalatan Srumbung, Kecamatan Candimulyo, Kecamatan Kajoran, dan Kecamatan Windusari.

**Transportation**

*Road is a transportation infrastructure and has an important role as supporting other transportation. In 2022 there were 1,156.392 km along the road which consist of 36.890 km state road, 118.667 km province road and 1,000.825 km regency road.*

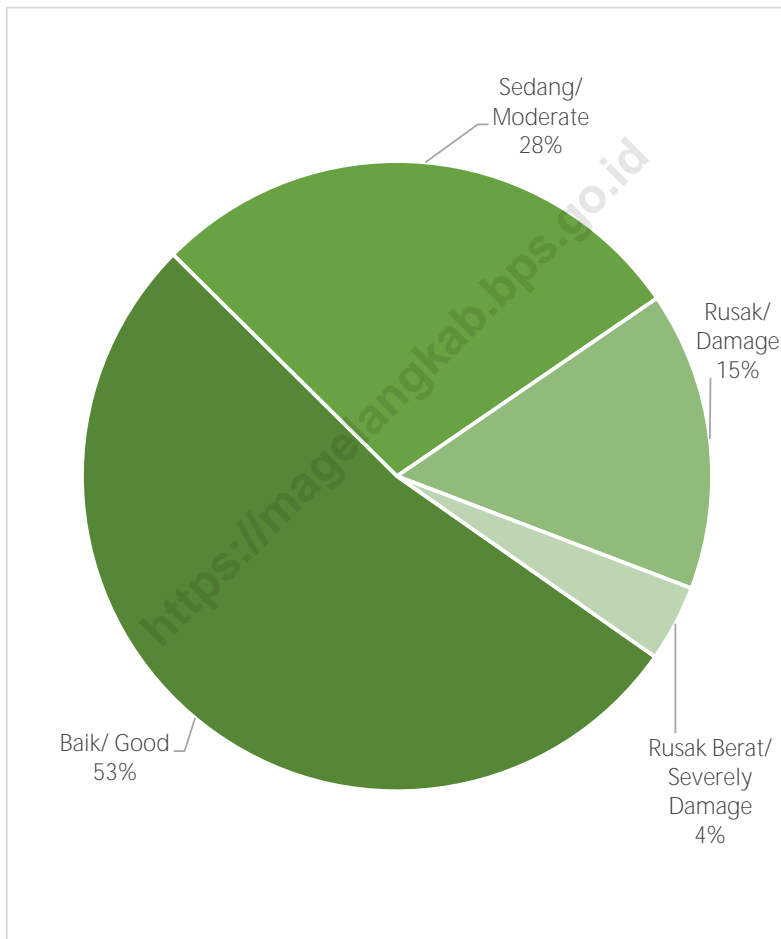
*In the 2022, there were 27 passenger transporters in Magelang Regency. The number of available vehicles is 857. If seen from the number of vehicles, the largest vehicles is rural transportation, which is 354 followed by border transportation as many as 306 vehicles.*

**Comunication**

*The post office in addition to functioning as sending and receiving letters and packages, it also serves as sending and receiving demand deposits, money orders, selling postage and stamp duty, as well as pension payments. The number of supporting post offices in Magelang Regency is 17, spread across all sub-districts except Salaman sub-district, Srumbung sub-district, Candimulyo sub-district, Kajoran sub-district, and Windusari sub-district.*

**Gambar** 8.1  
**Figures**

**Persentase Jalan Menurut Kondisi Jalan di Kabupaten Magelang, 2022**  
**Percentage of Roads by Condition of Roads in Magelang Regency, 2022**



Sumber/Source: Balai Pengelolaan Jalan Wilayah Magelang & PPK02 dan Dinas Pekerjaan Umum dan Penataan Ruang Kabupaten Magelang/Road Management Agency of Magelang Area & PPK02 and Public Work and Spatial Planning of Magelang Regency

## 8.1 TRANSPORTASI TRANSPORTATION

**Tabel 8.1.1** Panjang Jalan Menurut Tingkat Kewenangan Pemerintahan di Kabupaten Magelang (km), 2020–2022  
**Table** *Length of Roads by Level of Government Authority in Magelang Regency (km), 2020 –2022*

Tingkat Kewenangan Pemerintahan <i>Level of Government Authority</i>	2020	2021	2022
(1)	(2)	(3)	(4)
Negara/ <i>State</i>	40,370	40,370	36,890
Provinsi/ <i>Province</i>	118,947	118,947	118,677
Kabupaten/Kota <i>Regency/Municipality</i>	1 000,825	1 000,825	1 000,825
<b>Jumlah/<i>Total</i></b>	<b>1 160,142</b>	<b>1 160,142</b>	<b>1 156,392</b>

Sumber/*Source*: Balai Pengelolaan Jalan Wilayah Magelang & PPK02 dan Dinas Pekerjaan Umum dan Penataan Ruang Kabupaten Magelang/*Road Management Agency of Magelang Area & PPK02 and Public Work and Spacial Planning of Magelang Regency*

**Tabel 8.1.2** Panjang Jalan Menurut Jenis Permukaan Jalan di Kabupaten Magelang (km), 2020–2022  
**Table** Length of Roads by Type of Road Surface in Magelang Regency (km), 2020–2022

Jenis Permukaan Jalan Type of Road Surface	2020	2021	2022
(1)	(2)	(3)	(4)
Aspal/Paved	986,005	986,005	982,705
Beton/Concrete	14,820	14,820	18,120
Kerikil/Gravel	-	-	-
Tanah/Soil	-	-	-
Lainnya/Others	-	-	-
<b>Jumlah/Total</b>	<b>1 160,142</b>	<b>1 000,825</b>	<b>1 000,825</b>

Sumber/Source: Balai Pengelolaan Jalan Wilayah Magelang & PPK02 dan Dinas Pekerjaan Umum dan Penataan Ruang Kabupaten Magelang/Road Management Agency of Magelang Area & PPK02 and Public Work and Spacial Planning of Magelang Regency

**Tabel 8.1.3** Panjang Jalan Menurut Kondisi Jalan di Kabupaten Magelang (km), 2020–2022  
**Length of Roads by Condition of Roads in Magelang Regency (km), 2020-2022**

Kondisi Jalan Condition of Roads	2020	2021	2022
(1)	(2)	(3)	(4)
Baik/Good	810,950	775,830	727,337
Sedang/Moderate	222,262	113,185	162,028
Rusak/Damage	108,610	90,770	88,730
Rusak Berat/Severely Damage	18,320	21,040	22,730
<b>Jumlah/Total</b>	<b>1 160,142</b>	<b>1 000,825</b>	<b>1 000,825</b>

Sumber/Source: Balai Pengelolaan Jalan Wilayah Magelang & PPK02 dan Dinas Pekerjaan Umum dan Penataan Ruang Kabupaten Magelang/Road Management Agency of Magelang Area & PPK02 and Public Work and Spacial Planning of Magelang Regency



**Tabel**  
**Table 8.1.4****Panjang Jalan Kabupaten Menurut Kecamatan dan Jenis Permukaan Jalan di Kabupaten Magelang (km), 2022**  
***Length of Regency's Roads by Subdistrict and Type of Road Surface in Magelang Regency (km), 2022***

	Kecamatan Subdistrict	Jenis Permukaan Jalan/ <i>Type of Road Surface</i>			Jumlah Total
		Aspal Pavement	Tidak Diaspal Not Paved	Lainnya Other	
	(1)	(2)	(3)	(4)	(5)
1	Salaman	48,222	-	-	48,222
2	Borobudur	44,750	-	-	44,750
3	Ngluwar	33,700	-	-	33,700
4	Salam	34,300	-	6,800	41,100
5	Srumbung	36,980	-	1,900	38,880
6	Dukun	33,450	-	-	33,450
7	Muntilan	52,143	-	4,420	56,563
8	Mungkid	30,670	-	-	30,670
9	Sawangan	52,050	-	1,000	53,050
10	Candimulyo	59,040	-	-	59,040
11	Mertoyudan	57,830	-	-	57,830
12	Tempuran	24,950	-	3,000	27,950
13	Kajoran	51,670	-	-	51,670
14	Kaliangkrik	36,450	-	-	36,450
15	Bandongan	43,600	-	-	43,600
16	Windusari	49,200	-	-	49,200
17	Secang	52,190	-	-	52,190
18	Tegalrejo	46,300	-	-	46,300
19	Pakis	73,730	-	1,000	74,730
20	Grabag	76,730	-	-	76,730
21	Ngablak	44,750	-	-	44,750
	<b>Kab. Magelang</b>	<b>982,705</b>	<b>0,000</b>	<b>18,120</b>	<b>1 000,825</b>

Sumber/*Source*: Dinas Pekerjaan Umum dan Penataan Ruang Kabupaten Magelang/*Public Work and Spacial Planning of Magelang Regency*

**Tabel**  
**Table** 8.1.5

**Panjang Jalan Kabupaten Menurut Kecamatan dan Kondisi Jalan di Kabupaten Magelang (km), 2022**  
***Length of Regency's Roads by Subdistrict and Road Condition in Magelang Regency (km), 2022***

	Kecamatan <i>Subdistrict</i>	Kondisi Jalan/Road Condition				Jumlah <i>Total</i>
		Baik <i>Good</i>	Sedang <i>Moderate</i>	Rusak <i>Damaged</i>	Rusak Berat <i>Severely Damaged</i>	
	(1)	(2)	(3)	(4)	(5)	(6)
1	Salaman	40,272	5,440	2,410	0,100	48,222
2	Borobudur	34,220	7,600	2,860	0,070	44,750
3	Ngluwar	29,230	4,270	0,200	0,000	33,700
4	Salam	24,200	5,750	9,150	2,000	41,100
5	Srumbung	26,050	3,250	3,300	6,280	38,880
6	Dukun	22,550	6,150	4,750	0,000	33,450
7	Muntilan	47,595	4,438	2,880	1,650	56,563
8	Mungkid	20,870	5,900	3,900	0,000	30,670
9	Sawangan	37,950	10,100	4,300	0,700	53,050
10	Candimulyo	47,330	8,730	2,780	0,200	59,040
11	Mertoyudan	49,680	4,910	2,100	1,140	57,830
12	Tempuran	19,400	3,700	4,200	0,650	27,950
13	Kajoran	30,170	14,000	5,580	1,920	51,670
14	Kaliangkrik	29,850	3,100	3,370	0,130	36,450
15	Bandongan	27,180	11,730	4,610	0,080	43,600
16	Windusari	37,070	8,650	2,430	1,050	49,200
17	Secang	44,490	4,300	2,000	1,400	52,190
18	Tegalrejo	32,270	8,750	5,180	0,100	46,300
19	Pakis	49,330	15,100	8,900	1,400	74,730
20	Grabag	54,490	14,760	6,920	0,560	76,730
21	Ngablak	23,140	11,400	6,910	3,300	44,750
	<b>Kab. Magelang</b>	<b>727,337</b>	<b>162,028</b>	<b>88,730</b>	<b>22,730</b>	<b>1 000,825</b>

Sumber/Source: Dinas Pekerjaan Umum dan Penataan Ruang Kabupaten Magelang/*Public Work and Spacial Planning of Magelang Regency*

**Tabel 8.1.6** Panjang Jalan Negara dan Provinsi Menurut Ruas Jalan di Kabupaten Magelang (km), 2022  
**Table** Length of State's Roads and Province's Roads by Road Areas in Magelang Regency (km), 2022

Ruas Jalan Road Areas	Pemerintahan yang Berwenang Mengelola Level of Government Authority	
	Negara State	Provinsi Province
(1)	(2)	(3)
1 Secang- Pringsurat	4,710	-
2 Secang-Bts. Kota Magelang	5,010	-
3 Bts. Kota Magelang-Keprekan	8,540	-
4 Keprekan-Bts. Kota Muntilan	1,170	-
5 Jl. Pemuda (Muntilan)	3,660	-
6 Muntilan-Salam (Bts. Prov. D.I Yogyakarta)	7,370	-
7 Keprekan-Borobudur	6,430	-
8 Salaman-Bener Bts. Kab. Purworejo	-	8,250
9 Salaman-Borobudur	-	8,070
10 Magelang-Salaman	-	13,750
11 Jl. Panca Arga	-	2,500
12 Magelang-Kaliangkrik Bts. Kab. Wonosobo	-	19,664
13 Magelang-Ngablak Bts Kab. Semarang	-	24,923
14 Blondo-Mendut/Karet	-	7,530
15 Blabak-Jrakah/Selo Bts. Kab. Boyolali	-	25,310
16 Muntilan Klangon Bts Prov. D.I Yogyakarta	-	8,680
<b>Kab. Magelang</b>	<b>36,890</b>	<b>118,677</b>

Sumber/Source: Balai Pengelolaan Jalan Wilayah Magelang dan PPK02/Road Management Agency of Magelang Area and PPK02

**Tabel**  
**Table 8.1.7****Panjang Jalan Menurut Jenis Permukaan Jalan, Kondisi Jalan, dan Pemerintahan yang Berwenang Mengelolanya di Kabupaten Magelang (km), 2022**  
***Length of Roads by Type of Road Surface, Road Condition, and Level of Government Authority in Magelang Regency (km), 2022***

Jenis Permukaan Jalan dan Kondisi Jalan <i>Type of Road Surface and Condition of Road</i>	Pemerintahan yang Berwenang Mengelola <i>Level of Government Authority</i>			Jumlah Total	
	Negara <i>State</i>	Provinsi <i>Province</i>	Kabupaten <i>Regency</i>		
(1)	(2)	(3)	(4)	(5)	
<b>1</b>	<b>Jenis Permukaan Jalan</b>				
<b><i>Type of Road Surface</i></b>					
a	Aspal/ <i>Pavement</i>	36,890	95,852	982,705	1 115,447
b	Beton / <i>Concrete Pavement</i>	-	22,825	18,120	40,945
c	Kerikil/ <i>Gravel</i>	-	-	-	-
d	Tanah/ <i>Land</i>	-	-	-	-
e	Tidak Diperinci/ <i>Unspecified</i>	-	-	-	-
<b>Jumlah/Total</b>		<b>36,890</b>	<b>118,677</b>	<b>1 000,825</b>	<b>1 156,392</b>
<b>2</b>	<b>Kondisi Jalan</b>				
<b><i>Road Condition</i></b>					
a	Baik/ <i>Good</i>	36,890	92,677	727,337	609,416
b	Sedang/ <i>Sufficient</i>	-	12,600	162,028	324,056
c	Rusak/ <i>Damaged</i>	-	8,500	88,730	177,460
d	Rusak Berat/ <i>Heavy Damaged</i>	-	4,900	22,730	45,460
<b>Jumlah/Total</b>		<b>36,890</b>	<b>118,677</b>	<b>1 000,825</b>	<b>1 156,392</b>

Sumber/Source: Balai Pengelolaan Jalan Wilayah Magelang & PPK02 dan Dinas Pekerjaan Umum dan Penataan Ruang Kabupaten Magelang/Road Management Agency of Magelang Area & PPK02 and Public Work and Spacial Planning of Magelang Regency

**Tabel 8.1.8** Jumlah Kendaraan Bermotor Wajib Uji yang Diuji Menurut Jenis Kendaraan di Kabupaten Magelang, 2018-2022  
**Number of Motor Vehicles Shall be Tested in The Test by Type of Vehicle in Magelang Regency, 2018-2022**

Jenis Kendaraan Type of Vehicle		2018'	2019	2020	2021	2022
(1)	(2)	(3)	(4)	(5)	(6)	
1	Mobil Penumpang	150	1 182	1 013	1 033	1 012
2	Bis/Bus	3 092	1 144	700	796	820
3	Mobil Barang/ Car Stuff	17 458	16 698	12 549	14 167	13 239
4	Kendaraan Khusus/ Special Vehicle	14	4	-	-	-
5	Traktor/Tractor	10	12	8	30	51
6	Sumbu III/Three Axis	127	105	93	114	101
7	Kereta Gandeng/ Trailer	-	-	-	-	-
8	Kereta Tempelan/ Patch Train	8	11	6	22	40
<b>Jumlah/Total</b>		<b>20 859</b>	<b>19 156</b>	<b>14 369</b>	<b>16 162</b>	<b>15 263</b>

Catatan/Note: <sup>1</sup> Berdasarkan PP55 konsep berbeda dengan tahun 2018

Sumber/Source: Dinas Perhubungan Kabupaten Magelang/ Department of Transportation of Magelang Regency

**Tabel**  
**Table** 8.1.9

**Jumlah Pengusaha Angkutan Penumpang dan Jumlah Armada Menurut Jenis Angkutan Penumpang di Kabupaten Magelang, 2022**  
**Number of Passenger Transporters and Number of Vehicles by Type of Passenger Transport in Magelang Regency, 2022**

Jenis Angkutan Penumpang <i>Type of Passenger Transport</i>		Jumlah Pengusaha Angkutan Penumpang <i>Number of Passenger Transporters</i>	Jumlah Armada <i>Number of Vehicles</i>
(1)		(2)	(3)
1	AKAP (Antar Kota Antar Propinsi)	1	36
2	AKDP (Antar Kota Dalam Propinsi)	3	50
3	Taksi/ <i>Taxi</i>	-	-
4	Pariwisata	7	111
5	Angkutan Perdesaan	8	354
6	Angkutan Perbatasan	8	306
<b>Jumlah/Total</b>		<b>27</b>	<b>857</b>

Sumber/*Source*: Dinas Perhubungan Kabupaten Magelang/ *Department of Transportation of Magelang Regency*

**Tabel 8.1.10** Jumlah Potensi Kendaraan Bermotor Menurut Jenisnya di Kabupaten Magelang, 2020-2022  
**Table** *Number of Vehicles by Kind in Magelang Regency, 2020-2022*

Jenis Kendaraan Bermotor <i>Type of Vehicles</i>		2020	2021	2022
(1)		(2)	(3)	(4)
1	A-1 (Mobil Penumpang)	40 987	42 891	46 325
2	A-2 (Mobil Penumpang Umum)	2 656	2 695	2 740
3	A-3 (Mobil Penumpang Pemerintah)	565	754	810
4	B-1 (Bus/Mikrobus)	297	309	336
5	B-2 (Bus/Mikrobus Umum)	688	649	634
6	B-3 (Bus/Mikrobus Pemerintah)	36	44	51
7	C-1 (Mobil Beban)	16 614	17 291	18 124
8	C-2 (Mobil Beban Umum)	1 730	1 749	1 801
9	C-3 (Mobil Beban Pemerintah)	141	167	174
10	D-1 (Alat Berat)	12	12	12
11	D-3 (Alat Berat Pemerintah)	26	26	26
12	E-1 (Sepeda Motor)	390 725	411 465	432 926
13	E-3 (Sepeda Motor Pemerintah)	2 546	2 607	2 582
<b>Jumlah/Total</b>		<b>457 023</b>	<b>480 659</b>	<b>506 541</b>

Sumber/Source: Unit Pengelolaan Pendapatan Daerah Kota Mungkid/Department of Regional Income of Kota Mungkid

**Tabel 8.1.11** Jumlah Dealer Kendaraan Bermotor Menurut Merek Kendaraan di Kabupaten Magelang, 2018-2022  
**Number of Motor Vehicles Dealers by Brand of Motor Vehicle in Magelang Regency, 2018-2022**

Merek Kendaraan Bermotor Brand of Motor Vehicle	2018	2019	2020	2021	2022
(1)	(2)	(3)	(4)	(5)	(6)
1 Mitsubishi	2	2	2	2	2
2 Toyota	1	1	1	1	1
3 Datsun	1	1	1	1	1
4 Isuzu	-	-	-	-	-
5 Daihatsu	1	1	1	1	1
6 Suzuki	2	2	2	2	2
7 Chevrolet	1	1	1	1	1
8 Mercedes Benz	-	-	-	-	-
9 Hino	1	1	1	1	1
10 Nissan	-	-	-	-	-
11 Hyundai	-	-	-	-	-
12 KIA	-	-	-	-	-
13 Wuling	1	1	1	1	1
<b>Jumlah/Total</b>	<b>10</b>	<b>10</b>	<b>10</b>	<b>10</b>	<b>10</b>

Sumber/Source: Dinas Perhubungan Kabupaten Magelang/Department of Transportation of Magelang Regency



## 8.2 KOMUNIKASI COMMUNICATION

**Tabel 8.2.1** Jumlah Kantor Pos Pembantu Menurut Kecamatan di Kabupaten Magelang, 2018-2022  
*Number of Auxiliary Post Office by Subdistrict in Magelang Regency, 2018-2022*

Kecamatan Subdistrict	2018	2019	2020	2021	2022
(1)	(2)	(3)	(4)	(5)	(6)
1 Salaman	1	1	1	1	1
2 Borobudur	1	1	1	1	1
3 Ngluwar	1	1	1	1	1
4 Sa l a m	1	1	1	1	1
5 Srumbung	-	-	-	-	-
6 D u k u n	1	1	1	1	1
7 Muntilan	1	1	1	1	1
8 Mungkid	1	1	1	1	1
9 Sawangan	1	1	1	1	1
10 Candimulyo	1	1	1	-	-
11 Mertoyudan	1	1	1	1	1
12 Tempuran	1	1	1	1	1
13 Kajoran	-	-	-	-	-
14 Kaliangkrik	1	1	1	1	1
15 Bandongan	1	1	1	1	1
16 Windusari	1	1	1	-	-
17 Secang	1	1	1	1	1
18 Tegalrejo	1	1	1	1	1
19 Pakis	1	1	1	1	1
20 Grabag	1	1	1	1	1
21 Ngablak	1	1	1	1	1
<b>Jumlah/Total</b>	<b>19</b>	<b>19</b>	<b>19</b>	<b>17</b>	<b>17</b>

Sumber/Source: PT. Pos Indonesia (Persero) Magelang/PT. Pos Indonesia (Persero) of Magelang

**Tabel**  
**Table** 8.2.2**Arus Lalu Lintas Surat Pos yang Dikirim PT. Pos Indonesia Magelang Menurut Bulan dan Jenisnya, 2022**  
**Current of Postal Sent Over PT. Pos Indonesia (Persero) of Magelang by Month and Kind of Postal, 2022**

<b>Bulan</b> <b>Month</b>	<b>Standar</b> <b>Standard</b>	<b>Kilat Khusus</b> <b>Special Flash</b>	<b>Express</b>	<b>Jumlah</b> <b>Total</b>
(1)	(2)	(3)	(4)	(5)
Januari/January	250	7 532	3 156	10 938
Februari/February	280	5 514	3 456	9 250
Maret/March	350	6 439	4 238	11 027
April/April	275	7 688	5 894	13 857
Mei/May	400	6 211	2 357	8 968
Juni/June	375	7 126	4 519	12 020
Juli/July	458	10 196	7 465	18 119
Agustus/August	378	11 549	9 818	21 745
September/September	215	9 633	8 704	18 552
Oktober/October	301	11 557	5 489	17 347
November/November	285	10 224	8 513	19 022
Desember/December	541	12 356	8 666	21 563
<b>Tahun 2022</b>	<b>4 108</b>	<b>106 025</b>	<b>72 275</b>	<b>182 408</b>
<b>Tahun 2021</b>	<b>16 899</b>	<b>38 049</b>	<b>12 266</b>	<b>67 214</b>
<b>Tahun 2020</b>	<b>50 664</b>	<b>126 740</b>	<b>29 317</b>	<b>206 721</b>
<b>Tahun 2019</b>	<b>60 675</b>	<b>125 731</b>	<b>26 078</b>	<b>212 848</b>
<b>Tahun 2018</b>	<b>40 054</b>	<b>179 139</b>	<b>53 431</b>	<b>272 624</b>
<b>Tahun 2017</b>	<b>61 121</b>	<b>150 749</b>	<b>41 852</b>	<b>253 722</b>

Catatan/Note: Surat Standar terdiri atas Surat Biasa dan Surat Kilat/Standard Post consists of Ordinary and Dispatch Mail  
 Sumber/Source: PT. Pos Indonesia (Persero) Magelang/PT. Pos Indonesia (Persero) of Magelang

**Tabel**  
**Table** 8.2.3**Arus Lalu Lintas Surat Pos yang Diterima PT. Pos Indonesia  
Magelang Menurut Bulan dan Jenisnya, 2022**  
**Current of Postal Received Over PT. Pos Indonesia (Persero)  
of Magelang by Month and Kind of Postal, 2022**

Bulan Month	Standar Standard	Kilat Khusus Special Flash	Express	Jumlah Total
(1)	(2)	(3)	(4)	(5)
Januari/January	300	3 004	1 033	4 337
Februari/February	275	1 059	1 057	2 391
Maret/March	310	4 005	3 357	7 672
April/April	260	7 561	3 572	11 393
Mei/May	350	5 628	3 281	9 259
Juni/June	300	658	495	1 453
Juli/July	285	1 946	1 254	3 485
Agustus/August	315	4 528	2 145	6 988
September/September	309	3 514	2 136	5 959
Oktober/October	291	2 155	1 743	4 189
November/November	257	1 967	1 473	3 697
Desember/December	453	2 615	1 816	4 884
<b>Tahun 2022</b>	<b>3 705</b>	<b>38 640</b>	<b>23 362</b>	<b>65 707</b>
<b>Tahun 2021</b>	<b>12 662</b>	<b>38 481</b>	<b>9 635</b>	<b>60 778</b>
<b>Tahun 2020</b>	<b>58 695</b>	<b>74 119</b>	<b>14 568</b>	<b>147 382</b>
<b>Tahun 2019</b>	<b>88 542</b>	<b>182 663</b>	<b>78 292</b>	<b>349 497</b>
<b>Tahun 2018</b>	<b>79 107</b>	<b>622 368</b>	<b>167 130</b>	<b>868 605</b>
<b>Tahun 2017</b>	<b>41 859</b>	<b>448 561</b>	<b>-</b>	<b>490 420</b>

Catatan/Note: Surat Standar terdiri atas Surat Biasa dan Surat Kilat/Standard Post consists of Ordinary and Dispatch Mail

Sumber/Source: PT. Pos Indonesia (Persero) Magelang/PT. Pos Indonesia (Persero) of Magelang

**Tabel**  
**Table** 8.2.4**Arus Lalu Lintas Surat Luar Negeri di PT. Pos Indonesia  
Magelang Menurut Bulan, 2022**  
*Current of Overseas Mail Over PT. Pos Indonesia (Persero) of  
Magelang by Month, 2022*

Bulan Month	Standar/Standard		Tercatat/Registered	
	Dikirim Sent	Diterima Received	Dikirim Sent	Diterima Received
(1)	(2)	(3)	(4)	(5)
Januari/January	183	25	158	163
Februari/February	44	31	147	217
Maret/March	45	46	128	196
April/April	35	27	96	168
Mei/May	32	32	92	100
Juni/June	21	15	127	141
Juli/July	16	80	471	202
Agustus/August	12	73	416	209
September/September	11	61	391	209
Oktober/October	13	55	378	188
November/November	3	45	484	221
Desember/December	1	57	547	238
<b>Tahun 2022</b>	<b>416</b>	<b>547</b>	<b>3 435</b>	<b>2 252</b>
<b>Tahun 2021</b>	<b>1 427</b>	<b>555</b>	<b>1 689</b>	<b>2 223</b>
<b>Tahun 2020</b>	<b>596</b>	<b>2 782</b>	<b>855</b>	<b>2 076</b>
<b>Tahun 2019</b>	<b>2 542</b>	<b>2 356</b>	<b>8 283</b>	<b>4 666</b>
<b>Tahun 2018</b>	<b>1 665</b>	<b>3 573</b>	<b>6 866</b>	<b>5 351</b>
<b>Tahun 2017</b>	<b>2 007</b>	<b>1 027</b>	<b>8 995</b>	<b>3 853</b>

Sumber/Source: PT. Pos Indonesia (Persero) Magelang/PT. Pos Indonesia (Persero) of Magelang

**Tabel**  
**Table 8.2.5****Arus Lalu Lintas Wesel Pos Dalam Negeri di PT. Pos Indonesia Magelang Menurut Bulan, 2022**  
**Current of Domestic Money Order Over PT. Pos Indonesia (Persero) of Magelang by Month, 2022**

Bulan Month	Dikirim/Sent		Diterima/Received	
	Banyaknya Number	Nilai (Rp) Value (Rp)	Banyaknya Number	Nilai (Rp) Value (Rp)
(1)	(2)	(3)	(4)	(5)
Januari/January	962	967 004 660	966	1 412 734 091
Februari/February	907	947 931 642	710	1 062 788 388
Maret/March	1 138	1 151 628 117	922	1 340 585 741
April/April	1 423	1 626 286 006	782	1 445 105 583
Mei/May	502	535 067 760	453	879 295 665
Juni/June	734	719 260 452	597	954 322 563
Juli/July	980	1 073 495 444	559	1 127 618 066
Agustus/August	848	860 701 139	575	1 420 139 105
September/September	776	730 003 016	528	1 136 747 502
Oktober/October	668	686 302 646	387	874 491 925
November/November	748	815 914 718	11 198	2 190 382 971
Desember/December	11 957	2 461 907 160	540	991 824 722
<b>Tahun 2022</b>	<b>21 643</b>	<b>12 575 502 760</b>	<b>18 217</b>	<b>14 836 036 322</b>
<b>Tahun 2021</b>	<b>8 793</b>	<b>13 505 611 340</b>	<b>14 220</b>	<b>15 479 769 935</b>
<b>Tahun 2020</b>	<b>24 863</b>	<b>38 464 878 746</b>	<b>32 124</b>	<b>24 788 729 794</b>
<b>Tahun 2019</b>	<b>17 448</b>	<b>21 229 523 243</b>	<b>7 960</b>	<b>9 318 917 192</b>
<b>Tahun 2018</b>	<b>17 281</b>	<b>23 093 534 632</b>	<b>49 353</b>	<b>85 465 622 177</b>
<b>Tahun 2017</b>	<b>18 161</b>	<b>19 315 838 475</b>	<b>52 392</b>	<b>60 131 025 551</b>

Sumber/Source: PT. Pos Indonesia (Persero) Magelang/PT. Pos Indonesia (Persero) of Magelang

**Tabel**  
**Table** 8.2.6**Arus Lalu Lintas Wesel Pos Luar Negeri di PT. Pos Indonesia  
Magelang Menurut Bulan, 2022**  
**Current of Foreign Money Order Over PT. Pos Indonesia  
(Persero) of Magelang by Month, 2022**

Bulan Month	Dikirim/Sent		Diterima/Received	
	Banyaknya Number	Nilai (Rp) Value (Rp)	Banyaknya Number	Nilai (Rp) Value (Rp)
(1)	(2)	(3)	(4)	(5)
Januari/January	7	23 011 700	414	2 110 222 326
Februari/February	7	16 889 600	328	1 752 924 632
Maret/March	6	24 260 800	403	2 457 513 039
April/April	6	14 360 500	499	2 882 571 698
Mei/May	2	6 734 500	313	1 650 353 566
Juni/June	8	46 660 500	370	1 959 165 154
Juli/July	1	1 045 000	356	2 078 093 717
Agustus/August	11	83 917 340	350	1 857 364 731
September/September	11	125 869 380	319	1 752 268 967
Oktober/October	6	12 516 300	325	1 673 990 324
November/November	11	45 759 040	329	1 909 896 404
Desember/December	12	34 655 350	346	1 988 531 519
<b>Tahun 2022</b>	<b>88</b>	<b>435 680 010</b>	<b>4 352</b>	<b>24 072 896 077</b>
<b>Tahun 2021</b>	<b>134</b>	<b>548 492 158</b>	<b>4 872</b>	<b>23 262 770 359</b>
<b>Tahun 2020</b>	<b>252</b>	<b>1 801 518 216</b>	<b>5 743</b>	<b>26 530 314 863</b>
<b>Tahun 2019</b>	<b>348</b>	<b>1 876 281 301</b>	<b>1 910</b>	<b>8 365 335 517</b>
<b>Tahun 2018</b>	<b>213</b>	<b>1 784 655 846</b>	<b>8 795</b>	<b>33 962 856 182</b>
<b>Tahun 2017</b>	<b>233</b>	<b>985 422 667</b>	<b>9 335</b>	<b>38 356 531 922</b>

Sumber/Source: PT. Pos Indonesia (Persero) Magelang/PT. Pos Indonesia (Persero) of Magelang

**Tabel**  
**Table 8.2.7****Arus Lalu Lintas Paket Pos di PT. Pos Indonesia Magelang Menurut Bulan, 2022**  
**Current of Post Package Over PT. Pos Indonesia (Persero) of Magelang by Month, 2022**

Bulan Month	Dikirim/Sent		Diterima/Received
	Banyaknya Number	Nilai (Rp) Value (Rp)	Banyaknya Number
(1)	(2)	(3)	(4)
Januari/January	13 675	316 600 745	11 784
Februari/February	11 563	259 937 865	12 823
Maret/March	13 844	305 363 518	12 275
April/April	16 646	378 915 014	13 642
Mei/May	9 967	231 542 389	9 826
Juni/June	13 592	290 339 607	11 276
Juli/July	11 195	228 511 320	15 841
Agustus/August	11 573	228 122 550	21 586
September/September	10 196	206 432 117	18 600
Oktober/October	13 148	280 013 721	16 597
November/November	15 297	446 042 525	17 161
Desember/December	16 591	3636 441 958	18 104
<b>Tahun 2022</b>	<b>157 287</b>	<b>6 808 263 329</b>	<b>179 515</b>
<b>Tahun 2021</b>	<b>5 479</b>	<b>471 916 800</b>	<b>5 843</b>
<b>Tahun 2020</b>	<b>14 799</b>	<b>1 047 464 200</b>	<b>20 409</b>
<b>Tahun 2019</b>	<b>74 081</b>	<b>3 435 693 785</b>	<b>96 785</b>
<b>Tahun 2018</b>	<b>32 906</b>	<b>1 571 339 584</b>	<b>10 896</b>
<b>Tahun 2017</b>	<b>84 002</b>	<b>5 270 049 058</b>	<b>11 922</b>

Sumber/Source: PT. Pos Indonesia (Persero) Magelang/PT. Pos Indonesia (Persero) of Magelang

**Tabel**  
**Table** 8.2.8

**Banyaknya Penjualan Benda Pos dan Meterai di PT. Pos Indonesia Magelang, 2010-2022**  
**Number of Sales of Postal and Deed Agrarian in PT. Pos Indonesia (Persero) of Magelang, 2010-2022**

Tahun Year	Benda Pos Postal	Benda Meterai Stamp Object
(1)	(2)	(3)
2010	298 368 000	8 242 139 900
2011	252 418 500	8 098 688 000
2012	278 240 000	7 310 743 000
2013	353 364 000	12 428 263 000
2014	179 210 000	10 973 000 000
2015	388 916 000	12 296 100 000
2016	191 186 000	12 926 250 000
2017	296 472 000	13 090 950 000
2018	425 879 000	13 950 450 000
2019	236 802 000	14 385 180 000
2020	205 243 000	13 423 050 000
2021	109 498 000	20 191 600 000
<b>2022</b>	<b>72 220 000</b>	<b>18 830 000 000</b>

Sumber/Source: PT. Pos Indonesia (Persero) Magelang/PT. Pos Indonesia (Persero) of Magelang



**Tabel 8.2.9** Jumlah Penerimaan dan Pembayaran Giro dan Cek Pos di PT Pos Indonesia Magelang, 2010-2022  
**Total of Receipts and Payments of Clearing and Postal Checks in PT. Pos Indonesia (Persero) of Magelang, 2010-2022**

Tahun Year	Penerimaan/Reception		Pembayaran/Payment	
	Banyaknya Number	Nilai (Rp) Value (Rp)	Banyaknya Number	Nilai (Rp) Value (Rp)
(1)	(2)	(3)	(4)	(5)
2010	5 857	57 106 060 809	1 960	181 379 677 926
2011	3 155	42 129 053 453	1 904	194 555 000 566
2012	777	51 352 635 285	737	206 881 872 914
2013	420	27 730 423 054	715	219 294 785 288
2014	17 455	79 734 346 338	16 788	59 484 678 304
2015	-	-	-	-
2016	165	6 410 177 619	72	1 414 402 737
2017	464	13 270 743 762	20 198	35 374 217 833
2018	181	7 229 020 009	65	1 299 878 009
2019	89	354 157 113	195	2 761 848 949
2020	68	327 965 138	147	1 336 986 426
2021	79	20 144 607	34	1 012 997 648
<b>2022</b>	<b>170</b>	<b>3 138 978 594</b>	<b>238</b>	<b>3 106 163 746</b>

Sumber/Source: PT. Pos Indonesia (Persero) Magelang/PT. Pos Indonesia (Persero) of Magelang

**Tabel 8.2.10** **Pembayaran Pensiunan di PT Pos Indonesia Magelang, 2022**  
**Table** **Retired Payments in PT. Pos Indonesia (Persero) of Magelang, 2022**

<b>Jenis Pensiunan</b> <i>Type of Retired</i>	<b>Jumlah Pensiunan</b> <i>Number of Retired</i>	<b>Nilai (Rp)</b> <i>Value (Rp)</i>
(1)	(2)	(3)
Pensiunan TASPEN/ <i>TASPEN Retired</i>	34 206	60 014 740 800
Pensiunan ASABRI/ <i>ASABRI Retired</i>	29 317	62 203 740 500
<b>Tahun 2022</b>	<b>63 523</b>	<b>122 218 481 300</b>
<b>Tahun 2021</b>	<b>69 783</b>	<b>135 847 789 700</b>
<b>Tahun 2020</b>	<b>5 865</b>	<b>11 510 840 000</b>
<b>Tahun 2019</b>	<b>7 910</b>	<b>14 878 832 500</b>
<b>Tahun 2017</b>	<b>108 808</b>	<b>203 493 085 700</b>

Sumber/Source: PT. Pos Indonesia (Persero) Magelang/PT. Pos Indonesia (Persero) of Magelang





# PERBANKAN, KOPERASI DAN HARGA-HARGA

*Banking, Cooperative and Prices*



Jumlah kantor Bank di Kabupaten Magelang mencapai 107 kantor bank yang terdiri dari 99 Bank Umum Konvensional dan 8 Bank Umum Syariah

*There were 107 bank offices operating in Magelang Regency consist of 99 conventional-based commercial bank and 8 sharia-based commercial bank*

Berdasarkan lapangan usahanya, kredit bank banyak disalurkan kepada usaha:

*Based on the Industrial, bank credit is channeled to businesses*

**5,219** milyar  
*billion*

(48,81 %)

Perdagangan Besar dan Eceran  
*Wholesale and Retail Trade*

**1,429** milyar  
*billion*

(13,36 %)

Pertanian, Perburuan dan Kehutanan  
*Agriculture, Hunting and Forestry*

**1,429** milyar  
*billion*

(8,33 %)

Industri Pengolahan  
*Processing Industry*

Posisi kredit perbankan menurut Skala Bisnis

*Value of bank credits by Business Scale*

**7,713** milyar  
*billion*

UMKM  
*MSMEs*

**1,979** milyar  
*billion*

Non UMKM  
*Non MSMEs*

UMKM : Usaha Mikro Kecil dan Menengah  
*MSMEs : Micro, Small and Medium Enterprises*





**PENJELASAN TEKNIS**

1. Data statistik perbankan bersumber dari Otoritas Jasa Keuangan.
2. Kantor bank terdiri dari Kantor Cabang (KC), Kantor Cabang Pembantu (KCP), dan kantor di bawah KCP.
3. Koperasi adalah badan usaha yang beranggotakan orang seorang atau badan hukum koperasi dengan melandaskan kegiatannya berdasarkan prinsip koperasi sekaligus sebagai gerakan ekonomi rakyat yang berdasar atas asas kekeluargaan.
4. Sisa hasil usaha koperasi merupakan pendapatan koperasi yang diperoleh dalam satu tahun buku dikurangi dengan biaya, penyusutan, dan kewajiban lainnya termasuk pajak dalam tahun buku yang bersangkutan.

**TECHNICAL NOTES**

1. *Banking statistics are obtained from the Financial Services Authority.*
2. *Bank offices consist of branch office (KC), sub branch office (KCP), and offices under KCP.*
3. *Cooperative is an establishment that its members are people or establishments with legal status of cooperative and its activities based on people economic movement.*
4. *Net profit of cooperative is gross income in one year minus expenses, depreciation, and other liabilities including taxes in current year*

**ULASAN****DESCRIPTION****Perbankan**

Perkembangan perekonomian daerah, tidak lepas dari peranan perbankan yang ada di wilayah Kabupaten Magelang. Pada tahun 2022 terdapat 304 bank yang terbagi kedalam kelompok bank umum dan kelompok bank perkreditan.

Perbankan di Kabupaten Magelang menyalurkan kredit ke berbagai lapangan usaha. Dari seluruh lapangan usaha, perbankan Kabupaten Magelang paling banyak menyalurkan kredit kepada sektor perdagangan besar dan eceran. Namun jika dilihat dari skala usaha, perbankan lebih banyak menyalurkan kredit kepada UMKM yang mencapai 12,476 milyar rupiah sedangkan untuk non-UMKM kredit yang disalurkan hanya sebesar 5,521 milyar rupiah.

**Koperasi**

Jumlah koperasi aktif di Kabupaten Magelang pada tahun 2022 per tanggal 5 Februari 2023 sebanyak 212 koperasi. Dibandingkan tahun 2021 jumlah koperasi aktif menurun sebesar 1,42 %. Berdasarkan jenis usahanya koperasi serba usaha merupakan koperasi terbanyak yang ada di Kabupaten Magelang.

**Banking**

*The development of the regional economy cannot be separated from the role of the banking sector in Magelang Regency. In 2022 there are 304 banks which are divided into commercial bank groups and credit bank groups.*

*Banks in Magelang Regency distribute credit to various business fields. Of all business fields, the banking sector has mostly distributed credit to the wholesale and retail trade sector. Judging from the business scale, banks provided more credit to MSMEs, which reached 12,476 billion rupiah, while for non-MSMEs, the credit provided was only 5,521 billion rupiah.*

**Cooperative**

*The number of active cooperative in Magelang Regency in 2022 by 5 February 2023 is 212. Compared by 2021 the number of active cooperative increased by 1,42 %. Based on kind of business, multi-business cooperatives are the largest cooperatives in Magelang Regency.*

**Harga-Harga**

Inflasi terjadi karena adanya kenaikan indeks beberapa kelompok pengeluaran. Informasi inflasi menjadi tolok ukur stabilitas perekonomian daerah. Nilai laju inflasi harga konsumen Jawa Tengah (tahun dasar = 2018) *Year-on-Year* sebesar 5,63 dengan laju inflasi bulanan tertinggi terjadi pada Bulan April sebesar 1,07 dan terendah pada Bulan Agustus -0,39.

**Prices**

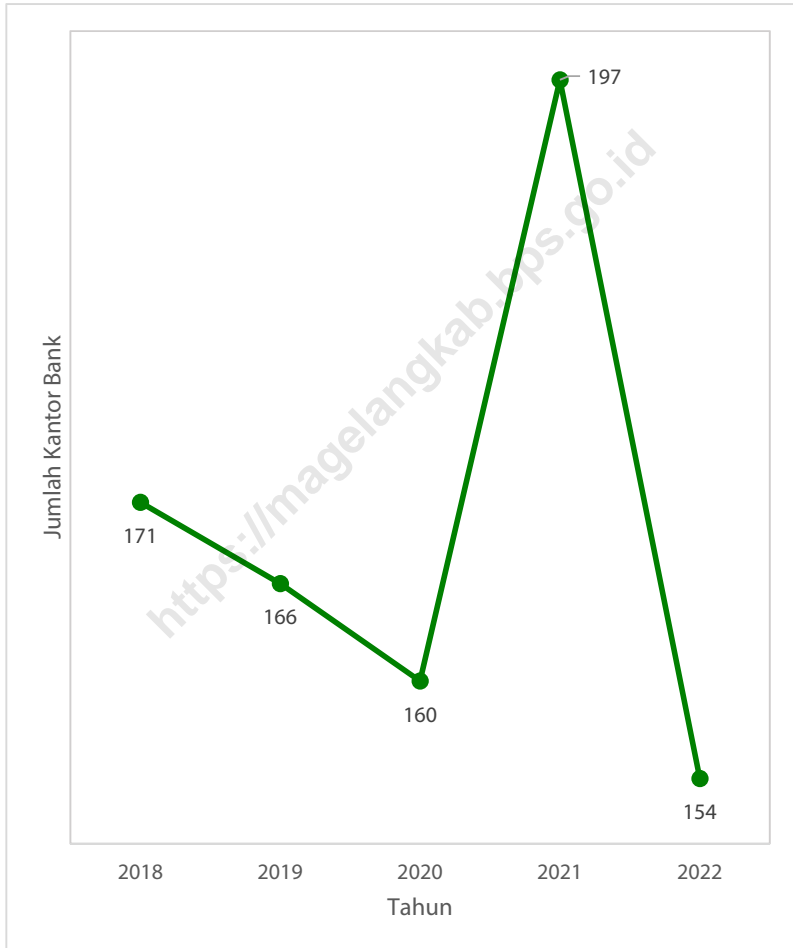
*Inflation occurred due to an increase in the index for several groups expenditure. Inflation information is a measure of regional economy stability. The Year-on-Year inflation rate of Jawa Tengah Province (base year = 2018) was 5,63 percent, which the highest inflation rate by month was in Desember by 1,07 and the lowest was in Juni by -0.39.*

<https://magelangkab.bps.go.id>



**Gambar** 9.1  
**Figures**

**Jumlah Kantor Bank di Kabupaten Magelang, 2018-2022**  
**Number of Bank Offices in Magelang Regency, 2018-2022**



Sumber/Source: Otoritas Jasa Keuangan / Indonesia Financial Services Authority

## 9.1 PERBANKAN BANKING

**Tabel** 9.1.1 **Jumlah Kantor Bank Menurut Kelompok Bank di Kabupaten Magelang, 2018–2022**  
**Table** 9.1.1 **Number of Bank Offices by Bank Group in Magelang Regency, 2018–2022**

Kelompok Bank Bank Group	2018	2019	2020	2021	2022
(1)	(3)	(4)	(5)	(6)	(7)
<b>Bank-Bank Umum/Commercial Banks</b>					
Bank Umum Konvensional/ Conventional-based Commercial Banks					
Bank Persero/State Banks	74	74	71	81	54
Bank Pembangunan Daerah/ Regional Government Banks	4	4	-	5	-
Bank Swasta Nasional/Private National Banks	14	14	14	13	13
Kantor Cabang Bank Asing/ Branches of Foreign Banks	-	-	-	-	-
Bank Umum Syariah/Sharia-based Comercial Banks					
Bank Pembangunan Daerah/ Regional Government Banks	-	-	-	-	4
Bank Swasta Nasional/Private National Banks	5	6	6	8	13
<b>Jumlah Bank Umum/Total Commercial Banks</b>	<b>97</b>	<b>98</b>	<b>91</b>	<b>107</b>	<b>84</b>
<b>Bank Perkreditan/Pembiayaan Rakyat/Rural Banks</b>					
BPR Konvensional/Conventional- based Rural Banks	73	67	68	89	69
BPR Syariah/Sharia-based Rural Bank	1	1	1	1	1

Sumber/Source: Otoritas Jasa Keuangan/Indonesia Financial Services Authority

**Tabel**  
**Table** 9.1.2**Posisi Kredit Perbankan<sup>1</sup> dalam Rupiah<sup>2</sup> Menurut Lapangan Usaha dan Bulan di Kabupaten Magelang (ribu rupiah), 2022****Value of Bank Credits<sup>1</sup> in Rupiahs<sup>2</sup> by Industry and Month in Magelang Regency (thousand rupiahs), 2022**

Lapangan Usaha Industry	Januari January	Februari February	Maret March	April April
(1)	(2)	(3)	(4)	(5)
Pertanian, Perburuan, dan Kehutanan/ Agricultures, Hunting, and Forestry	129 111 863	135 739 953	158 901 494	164 063 892
Perikanan/Fishery	16 486 105	16 797 065	21 652 673	21 902 074
Pertambangan dan Penggalian/Mining and Quarrying	4 171 299	4 055 394	5 291 280	5 237 078
Industri Pengolahan/Processing Industry	84 159 589	87 560 535	118 391 378	119 956 492
Listrik, Gas, dan Air/Electricity, Gas, and Water	398 175	396 586	727 626	734 390
Konstruksi/Construction	1 683 417	1 737 538	5 829 155	6 543 137
Perdagangan Besar dan Eceran/Wholesale and Retail Trade	476 201 110	481 622 341	615 257 550	615 099 777
Penyediaan Akomodasi dan Makan Minum/ Provision of Accommodation and the Provision of Eating and Drinking	14 995 385	15 819 502	26 726 742	28 557 609
Transportasi, Pergudangan, dan Komunikasi/Transportation, Warehousing, and Communications	11 349 386	11 179 988	16 674 824	16 662 163
Perantara Keuangan/Financial Intermediaries	693 503	624 915	5 423 914	5 250 594
Real Estate, Usaha Persewaan, dan Jasa Perusahaan/Real Estate, Business, Ownership, and Business Services	4 427 146	4 501 910	8 688 898	8 921 011
Administrasi Pemerintahan, Pertahanan, dan Jaminan Sosial Wajib/Government Administration, Defense, and Compulsory Social Security	-	-	-	-
Jasa Pendidikan/Education Services	1 919 038	1 910 972	1 881 220	1 855 598

Lanjutan Tabel/*Continued Table* 9.1.2

Lapangan Usaha <i>Industry</i>	Januari <i>January</i>	Februari <i>February</i>	Maret <i>March</i>	April <i>April</i>
(1)	(2)	(3)	(4)	(5)
Jasa Kesehatan dan Kegiatan Sosial/ <i>Health Services and Social Activities</i>	835 665	822 539	2 885 894	2 995 893
Jasa Kemasyarakatan, Sosial Budaya, Hiburan, dan Perorangan lainnya/ <i>Community, Sociocultural, Entertainment, and Other Individual Services</i>	41 888 010	42 243 363	58 831 773	59 912 567
Jasa Perorangan yang Melayani Rumah Tangga/ <i>Individual Services which Serve Households</i>	6 294 099	6 206 526	6 160 908	6 147 650
Badan Internasional dan Badan Ekstra Internasional Lainnya/ <i>International Agency and Other Extra Agency International</i>	-	-	-	-
Kegiatan yang belum jelas batasannya/ <i>Business Activities which are not clearly defined</i>	82 589 061	81 349 460	93 093 492	94 924 484
Pinjaman Kepada Bukan Lapangan Usaha/ <i>Loans to Non Industry</i>	-	-	431 351 955	435 244 753
<b>Jumlah/Total</b>	<b>877 202 850</b>	<b>892 568 588</b>	<b>1 577 770 777</b>	<b>1 594 009 161</b>

Lanjutan Tabel/Continued Table 9.1.2

Lapangan Usaha Industry	Mei May	Juni June	Juli July	Agustus August
(1)	(6)	(7)	(8)	(9)
Pertanian, Perburuan, dan Kehutanan/ Agricultures, Hunting, and Forestry	164 274 144	166 807 410	169 604 724	171 878 457
Perikanan/Fishery	21 683 668	21 821 115	21 490 846	21 317 412
Pertambangan dan Penggalian/Mining and Quarrying	5 078 488	4 863 749	4 756 874	4 842 669
Industri Pengolahan/Processing Industry	121 973 437	123 635 110	122 130 276	121 889 493
Listrik, Gas, dan Air/Electricity, Gas, and Water	740 349	756 663	873 293	981 148
Konstruksi/Construction	6 154 475	5 443 697	5 230 997	5 512 832
Perdagangan Besar dan Eceran/Wholesale and Retail Trade	617 264 806	617 140 172	616 376 223	617 452 492
Penyediaan Akomodasi dan Makan Minum/ Provision of Accommodation and the Provision of Eating and Drinking	29 023 022	28 571 923	28 196 961	28 028 583
Transportasi, Pergudangan, dan Komunikasi/Transportation, Warehousing, and Communications	16 432 104	16 514 339	16 274 847	17 200 740
Perantara Keuangan/Financial Intermediaries	5 073 923	5 006 256	4 829 526	4 628 102
Real Estate, Usaha Persewaan, dan Jasa Perusahaan/Real Estate, Business, Ownership, and Business Services	9 054 020	10 182 697	10 112 571	10 161 739
Administrasi Pemerintahan, Pertahanan, dan Jaminan Sosial Wajib/Government Administration, Defense, and Compulsory Social Security	-	-	-	-
Jasa Pendidikan/Education Services	1 850 953	1 857 258	1 852 133	52 680

Lanjutan Tabel/*Continued Table* 9.1.2

<b>Lapangan Usaha Industry</b>	<b>Mei May</b>	<b>Juni June</b>	<b>Juli July</b>	<b>Agustus August</b>
(1)	(6)	(7)	(8)	(9)
Jasa Kesehatan dan Kegiatan Sosial/ <i>Health Services and Social Activities</i>	2 975 671	3 013 711	2 950 364	3 188 392
Jasa Kemasyarakatan, Sosial Budaya, Hiburan, dan Perorangan lainnya/ <i>Community, Sociocultural, Entertainment, and Other Individual Services</i>	64 074 993	62 098 609	64 484 036	65 538 812
Jasa Perorangan yang Melayani Rumah Tangga/ <i>Individual Services which Serve Households</i>	6 130 135	6 144 918	5 991 246	5 951 041
Badan Internasional dan Badan Ekstra Internasional Lainnya/ <i>International Agency and Other Extra Agency International</i>	-	-	-	-
Kegiatan yang belum jelas batasannya/ <i>Business Activities which are not clearly defined</i>	84 318 636	83 066 134	83 082 609	82 756 522
Pinjaman Kepada Bukan Lapangan Usaha/ <i>Loans to Non Industry</i>	433 434 106	437 983 502	440 326 297	446 507 384
<b>Jumlah/Total</b>	<b>1 589 536 931</b>	<b>1 594 907 264</b>	<b>1 598 563 823</b>	<b>1 607 888 497</b>

Lanjutan Tabel/Continued Table 9.1.2

Lapangan Usaha Industry	September September	Oktober October	November November	Desember December
(1)	(10)	(11)	(12)	(13)
Pertanian, Perburuan, dan Kehutanan/ <i>Agricultures, Hunting, and Forestry</i>	177 318 996	182 489 971	186 592 836	194 392 044
Perikanan/ <i>Fishery</i>	21 023 039	21 216 000	21 433 114	21 790 212
Pertambangan dan Penggalian/ <i>Mining and Quarrying</i>	4 804 583	4 746 448	4 785 340	5 040 259
Industri Pengolahan/ <i>Processing Industry</i>	122 509 775	122 659 662	123 297 855	131 790 783
Listrik, Gas, dan Air/ <i>Electricity, Gas, and Water</i>	987 336	981 176	1 033 094	1 020 444
Konstruksi/ <i>Construction</i>	5 399 427	6 122 780	6 307 976	5 991 008
Perdagangan Besar dan Eceran/ <i>Wholesale and Retail Trade</i>	624 350 399	626 983 045	634 987 979	645 372 017
Penyediaan Akomodasi dan Makan Minum/ <i>Provision of Accommodation and the Provision of Eating and Drinking</i>	29 594 727	29 441 704	29 385 044	29 406 653
Transportasi, Pergudangan, dan Komunikasi/ <i>Transportation, Warehousing, and Communications</i>	16 704 336	16 412 344	16 623 168	16 189 903
Perantara Keuangan/ <i>Financial Intermediaries</i>	4 413 166	4 224 423	4 042 367	3 858 459
Real Estate, Usaha Persewaan, dan Jasa Perusahaan/ <i>Real Estate, Business, Ownership, and Business Services</i>	10 723 931	10 757 715	11 106 718	12 176 889
Administrasi Pemerintahan, Pertahanan, dan Jaminan Sosial Wajib/ <i>Government Administration, Defense, and Compulsory Social Security</i>	-	-	-	-
Jasa Pendidikan/ <i>Education Services</i>	57 289	53 127	48 907	85 158

Lanjutan Tabel/*Continued Table* 9.1.2

Lapangan Usaha <i>Industry</i>	September <i>September</i>	Oktober <i>October</i>	November <i>November</i>	Desember <i>December</i>
(1)	(10)	(11)	(12)	(13)
Jasa Kesehatan dan Kegiatan Sosial/ <i>Health Services and Social Activities</i>	3 063 206	2 983 172	3 098 472	2 844 618
Jasa Kemasyarakatan, Sosial Budaya, Hiburan, dan Perorangan lainnya/ <i>Community, Sociocultural, Entertainment, and Other Individual Services</i>	67 356 947	68 788 095	72 085 665	73 873 875
Jasa Perorangan yang Melayani Rumah Tangga/ <i>Individual Services which Serve Households</i>	5 949 698	5 985 175	5 937 928	5 555 150
Badan Internasional dan Badan Ekstra Internasional Lainnya/ <i>International Agency and Other Extra Agency International</i>	-	-	-	-
Kegiatan yang belum jelas batasannya/ <i>Business Activities which are not clearly defined</i>	81 543 341	80 918 418	81 878 517	82 573 635
Pinjaman Kepada Bukan Lapangan Usaha/ <i>Loans to Non Industry</i>	453 538 958	459 477 905	472 480 336	483 832 316
<b>Jumlah/Total</b>	<b>1 629 339 154</b>	<b>1 644 241 160</b>	<b>1 675 125 316</b>	<b>1 715 793 421</b>

Catatan/Note: <sup>1</sup> Data mencakup Bank Umum Konvensional dan Bank Umum Syariah/*Data cover Conventional and Sharia-based Commercial Banks*

<sup>2</sup> Kredit perbankan di Kabupaten Magelang hanya dalam rupiah/*Bank Credits in Magelang Regency is only in rupiahs*

Sumber/Source: Otoritas Jasa Keuangan/*Indonesia Financial Services Authority*



**Tabel**  
**Table** 9.1.3

**Posisi Kredit Perbankan<sup>1</sup> dalam Rupiah<sup>2</sup> Menurut Bulan dan Jenis Penggunaan di Kabupaten Magelang (ribu rupiah), 2022**  
**Value of Bank Credits<sup>1</sup> in Rupiahs<sup>2</sup> by Month and Type of Credit in Magelang Regency (thousand rupiahs), 2022**

Bulan Month	Kredit Modal Kerja Working Capital Credit	Kredit Investasi Investment Credit	Kredit Konsumsi Consumption Credit
(1)	(2)	(3)	(4)
Januari/January	686 928 374	107 685 415	82 589 061
Februari/February	699 301 195	111 917 933	81 349 460
Maret/March	849 715 662	203 609 668	524 445 447
April/April	853 655 290	210 184 633	530 169 238
Mei/May	860 560 350	211 223 839	517 752 743
Juni/June	856 522 264	217 335 364	521 049 636
Juli/July	854 373 982	220 780 934	523 408 906
Agustus/August	854 398 316	224 226 275	529 263 906
September/September	863 764 861	230 491 994	535 082 299
Oktober/October	869 961 987	233 882 849	540 396 323
November/November	879 913 096	240 853 368	554 358 853
Desember/December	896 882 816	252 504 654	566 405 951
<b>Jumlah/Total</b>	<b>10 025 978 193</b>	<b>2 464 696 926</b>	<b>5 506 271 822</b>

Catatan/Note: <sup>1</sup> Data mencakup Bank Umum Konvensional dan Bank Umum Syariah/Data cover Conventional and Sharia-based Commercial Banks

<sup>2</sup> Kredit perbankan di Kabupaten Magelang hanya dalam rupiah/Bank Credits in Magelang Regency is only in rupiahs

Sumber/Source: Otoritas Jasa Keuangan/Indonesia Financial Services Authority

**Tabel**  
**Table** 9.1.4**Posisi Kredit Perbankan<sup>1</sup> dalam Rupiah<sup>2</sup> Menurut Bulan dan Skala Bisnis di Kabupaten Magelang (ribu rupiah), 2022****Value of Bank Credits<sup>1</sup> in Rupiahs<sup>2</sup> by Month and Business Scale in Magelang Regency (thousand rupiahs), 2022**

Bulan Month	UMKM <sup>3</sup> MSMEs	Non UMKM <sup>3</sup> Non MSMEs
(1)	(2)	(3)
Januari/January	793 471 530	83 731 320
Februari/February	810 082 094	82 486 494
Maret/March	1 051 356 739	526 414 037
April/April	1 061 803 379	532 205 782
Mei/May	1 071 099 230	518 437 701
Juni/June	1 073 303 185	521 604 079
Juli/July	1 075 129 964	523 433 859
Agustus/August	1 078 549 279	529 339 218
September/September	1 094 183 345	535 155 808
Oktober/October	1 103 773 137	540 468 022
November/November	1 120 656 574	554 468 742
Desember/December	1 142 706 779	573 086 642
<b>Jumlah/Total</b>	<b>12 476 115 236</b>	<b>5 520 831 705</b>

Catatan/Note: <sup>1</sup> Data mencakup Bank Umum Konvensional dan Bank Umum Syariah/Data cover Conventional and Sharia-based Commercial Banks

<sup>2</sup> Kredit perbankan di Kabupaten Magelang hanya dalam rupiah/Bank Credits in Magelang Regency is only in rupiahs

<sup>3</sup> UMKM: Usaha Mikro, Kecil, dan Menengah/MSMEs: Micro, Small, and Medium Enterprises

Sumber/Source: Otoritas Jasa Keuangan/Indonesia Financial Services Authority

**Tabel**  
**Table** 9.1.5

**Posisi Kredit Perbankan<sup>1</sup> dalam Rupiah<sup>2</sup> Usaha Mikro, Kecil, dan Menengah (UMKM) Menurut Lapangan Usaha, Jenis Penggunaan, dan Bulan di Kabupaten Magelang (ribu rupiah), 2022**

**Value of Bank Credits<sup>1</sup> in Rupiahs<sup>2</sup> of Micro, Small, and Medium Enterprises (MSMEs) by Industry, Type of Credit, and Month in Magelang Regency (thousand rupiahs), 2022**

Lapangan Usaha/Jenis Penggunaan <i>Industry/Type of Credit</i>	Januari <i>January</i>	Februari <i>February</i>	Maret <i>March</i>	April <i>April</i>
(1)	(2)	(3)	(4)	(5)
<b>Lapangan Usaha/Industry</b>				
Pertanian, Perburuan, dan Kehutanan/ <i>Agricultures, Hunting, and Forestry</i>	128 316 847	134 955 819	158 076 351	163 232 884
Perikanan/ <i>Fishery</i>	16 486 105	16 797 065	21 642 673	21 883 093
Pertambangan dan Penggalian/ <i>Mining and Quarrying</i>	4 171 299	4 055 394	5 291 280	5 237 078
Industri Pengolahan/ <i>Processing Industry</i>	84 066 470	87 468 527	117 900 479	119 463 258
Listrik, Gas, dan Air/ <i>Electricity, Gas, and Water</i>	398 175	396 586	727 626	734 390
Konstruksi/ <i>Construction</i>	1 633 421	1 687 542	5 779 159	6 493 138
Perdagangan Besar dan Eceran/ <i>Wholesale and Retail Trade</i>	476 003 780	481 417 833	614 819 935	614 617 544
Penyediaan Akomodasi dan Makan Minum/ <i>Provision of Accommodation and the Provision of Eating and Drinking</i>	14 988 587	15 813 114	26 720 764	28 547 045
Transportasi, Pergudangan, dan Komunikasi/ <i>Transportation, Warehousing, and Communications</i>	11 349 386	11 179 988	16 674 824	16 662 163
Perantara Keuangan/ <i>Financial Intermediaries</i>	693 503	624 915	5 423 914	5 250 594
Real Estate, Usaha Persewaan, dan Jasa Perusahaan/ <i>Real Estate, Business, Ownership, and Business Services</i>	4 427 146	4 501 910	8 688 898	8 921 011
Administrasi Pemerintahan, Pertahanan, dan Jaminan Sosial Wajib/ <i>Government Administration, Defense, and Compulsory Social Security</i>	-	-	-	-
Jasa Pendidikan/ <i>Education Services</i>	1 919 038	1 910 972	1 881 220	1 855 598

Lanjutan Tabel/*Continued Table* 9.1.5

<b>Lapangan Usaha Industry</b>	<b>Januari January</b>	<b>Februari February</b>	<b>Maret March</b>	<b>April April</b>
(1)	(2)	(3)	(4)	(5)
Jasa Kesehatan dan Kegiatan Sosial/ <i>Health Services and Social Activities</i>	1 919 038	1 910 972	1 881 220	1 855 598
Jasa Kemasyarakatan, Sosial Budaya, Hiburan, dan Perorangan lainnya/ <i>Community, Sociocultural, Entertainment, and Other Individual Services</i>	835 665	822 539	2 885 894	2 992 893
Jasa Perorangan yang Melayani Rumah Tangga/ <i>Individual Services which Serve Households</i>	41 888 010	42 243 363	58 682 814	59 765 040
Badan Internasional dan Badan Ekstra Internasional Lainnya/ <i>International Agency and Other Extra Agency International</i>	6 294 099	6 206 526	6 160 908	6 147 650
Kegiatan yang belum jelas batasannya/ <i>Business Activities which are not clearly defined</i>	-	-	-	-

Lanjutan Tabel/Continued Table 9.1.5

Lapangan Usaha Industry	Mei May	Juni June	Juli July	Agustus August
(1)	(6)	(7)	(8)	(9)
<b>Lapangan Usaha/Industry</b>				
Pertanian, Perburuan, dan Kehutanan/ <i>Agricultures, Hunting, and Forestry</i>	164 274 144	166 807 410	169 604 724	171 878 457
Perikanan/ <i>Fishery</i>	21 683 668	21 821 115	21 490 846	21 317 412
Pertambangan dan Penggalian/ <i>Mining and Quarrying</i>	5 078 488	4 863 749	4 756 874	4 842 669
Industri Pengolahan/ <i>Processing Industry</i>	121 628 194	123 303 546	122 130 276	121 889 493
Listrik, Gas, dan Air/ <i>Electricity, Gas, and Water</i>	740 349	756 663	873 293	981 148
Konstruksi/ <i>Construction</i>	6 154 475	5 443 697	5 230 997	5 512 832
Perdagangan Besar dan Eceran/ <i>Wholesale and Retail Trade</i>	617 063 180	616 917 293	616 351 270	617 377 180
Penyediaan Akomodasi dan Makan Minum/ <i>Provision of Accommodation and the Provision of Eating and Drinking</i>	29 023 022	28 571 923	28 196 961	28 028 583
Transportasi, Pergudangan, dan Komunikasi/ <i>Transportation, Warehousing, and Communications</i>	16 432 104	16 514 339	16 274 847	17 200 740
Perantara Keuangan/ <i>Financial Intermediaries</i>	5 073 923	5 006 256	4 829 526	4 628 102
Real Estate, Usaha Persewaan, dan Jasa Perusahaan/ <i>Real Estate, Business, Ownership, and Business Services</i>	9 054 020	10 182 697	10 112 571	10 161 739
Administrasi Pemerintahan, Pertahanan, dan Jaminan Sosial Wajib/ <i>Government Administration, Defense, and Compulsory Social Security</i>	-	-	-	-
Jasa Pendidikan/ <i>Education Services</i>	1 850 953	1 857 258	1 852 133	52 680

Lanjutan Tabel/*Continued Table* 9.1.5

<b>Lapangan Usaha Industry</b>	<b>Mei May</b>	<b>Juni June</b>	<b>Juli July</b>	<b>Agustus August</b>
(1)	(6)	(7)	(8)	(9)
Jasa Kesehatan dan Kegiatan Sosial/ <i>Health Services and Social Activities</i>	2 975 671	3 013 711	2 950 364	3 188 392
Jasa Kemasyarakatan, Sosial Budaya, Hiburan, dan Perorangan lainnya/ <i>Community, Sociocultural, Entertainment, and Other Individual Services</i>	63 936 904	62 098 609	64 484 036	65 538 812
Jasa Perorangan yang Melayani Rumah Tangga/ <i>Individual Services which Serve Households</i>	6 130 135	6 144 918	5 991 246	5 951 041
Badan Internasional dan Badan Ekstra Internasional Lainnya/ <i>International Agency and Other Extra Agency International</i>	-	-	-	-
Kegiatan yang belum jelas batasannya/ <i>Business Activities which are not clearly defined</i>	-	-	-	-

Lanjutan Tabel/Continued Table 9.1.5

Lapangan Usaha <i>Industry</i>	September <i>September</i>	Oktober <i>October</i>	November <i>November</i>	Desember <i>December</i>
(1)	(10)	(11)	(12)	(13)
<b>Lapangan Usaha/Industry</b>				
Pertanian, Perburuan, dan Kehutanan/ <i>Agricultures, Hunting, and Forestry</i>	177 318 996	182 489 971	186 592 836	194 392 044
Perikanan/ <i>Fishery</i>	21 023 039	21 216 000	21 433 114	21 790 212
Pertambangan dan Penggalian/ <i>Mining and Quarrying</i>	4 804 583	4 746 448	4 785 340	5 040 259
Industri Pengolahan/ <i>Processing Industry</i>	122 509 775	122 659 662	123 297 855	125 297 216
Listrik, Gas, dan Air/ <i>Electricity, Gas, and Water</i>	987 336	981 176	1 033 094	1 020 444
Konstruksi/ <i>Construction</i>	5 399 427	6 122 780	6 307 976	5 991 008
Perdagangan Besar dan Eceran/ <i>Wholesale and Retail Trade</i>	624 276 889	626 911 346	634 878 089	645 220 922
Penyediaan Akomodasi dan Makan Minum/ <i>Provision of Accommodation and the Provision of Eating and Drinking</i>	29 594 727	29 441 704	29 385 044	29 406 653
Transportasi, Pergudangan, dan Komunikasi/ <i>Transportation, Warehousing, and Communications</i>	16 704 336	16 412 344	16 623 168	16 189 903
Perantara Keuangan/ <i>Financial Intermediaries</i>	4 413 166	4 224 423	4 042 367	3 858 459
Real Estate, Usaha Persewaan, dan Jasa Perusahaan/ <i>Real Estate, Business, Ownership, and Business Services</i>	10 723 931	10 757 715	11 106 718	12 176 889
Administrasi Pemerintahan, Pertahanan, dan Jaminan Sosial Wajib/ <i>Government Administration, Defense, and Compulsory Social Security</i>	-	-	-	-
Jasa Pendidikan/ <i>Education Services</i>	57 289	53 127	48 907	85 158

Lanjutan Tabel/*Continued Table* 9.1.5

Lapangan Usaha <i>Industry</i>	September <i>September</i>	Oktober <i>October</i>	November <i>November</i>	Desember <i>December</i>
(1)	(10)	(11)	(12)	(13)
Jasa Kesehatan dan Kegiatan Sosial/ <i>Health Services and Social Activities</i>	3 063 206	2 983 172	3 098 472	2 844 618
Jasa Kemasyarakatan, Sosial Budaya, Hiburan, dan Perorangan lainnya/ <i>Community, Sociocultural, Entertainment, and Other Individual Services</i>	67 356 947	68 788 095	72 085 665	73 837 845
Jasa Perorangan yang Melayani Rumah Tangga/ <i>Individual Services which Serve Households</i>	5 949 698	5 985 175	5 937 928	5 555 150
Badan Internasional dan Badan Ekstra Internasional Lainnya/ <i>International Agency and Other Extra Agency International</i>	-	-	-	-
Kegiatan yang belum jelas batasannya/ <i>Business Activities which are not clearly defined</i>	-	-	-	-



**Tabel**  
**Table** 9.1.6

**Posisi Kredit Perbankan dalam Rupiah<sup>1</sup> yang Diberikan oleh Bank Umum Konvensional - Bank Persero Menurut Bulan dan Jenis Penggunaan di Kabupaten Magelang (ribu rupiah), 2022**

***Value of Bank Credits in Rupiahs<sup>1</sup> Given by Conventional-based Commercial Banks- State Banks by Month and Type of Credit in Magelang Regency (thousand rupiahs), 2022***

<b>Bulan Month</b>	<b>Kredit Modal Kerja Working Capital Credit</b>	<b>Kredit Investasi Investment Credit</b>	<b>Kredit Konsumsi Consumption Credit</b>
(1)	(2)	(3)	(4)
Januari/January	686 928 374	107 685 415	82 589 061
Februari/February	699 041 695	111 917 933	81 349 460
Maret/March	705 448 963	116 573 653	79 715 631
April/April	705 680 665	119 293 192	80 403 143
Mei/May	710 758 117	119 184 142	69 920 071
Juni/June	710 102 355	123 725 733	69 252 144
Juli/July	709 694 747	124 921 405	69 344 231
Agustus/August	705 754 253	125 497 011	69 106 332
September/September	714 663 554	130 994 450	67 943 649
Oktober/October	719 745 764	135 617 043	67 380 034
November/November	725 156 801	140 305 858	67 501 781
Desember/December	738 856 430	145 898 976	68 084 347
<b>Jumlah/Total</b>	<b>8 531 831 718</b>	<b>1 501 614 811</b>	<b>872 589 884</b>

Catatan/Note: <sup>1</sup> Kredit perbankan di Kabupaten Magelang hanya dalam rupiah/Bank Credits in Magelang Regency is only in rupiahs

Sumber/Source: Otoritas Jasa Keuangan/Indonesia Financial Services Authority

**Tabel**  
**Table** 9.1.7

**Posisi Kredit Perbankan dalam Rupiah<sup>1</sup> yang Diberikan oleh Bank Perkreditan Rakyat (BPR) Konvensional pada Kelompok BPR/BPRS Menurut Bulan dan Jenis Penggunaan di Kabupaten Magelang (ribu rupiah), 2021 dan 2022**  
**Value of Bank Credits in Rupiahs<sup>1</sup> Given by Conventional-based Rural Banks in the BPR/BPRS Group by Month and Type of Credit in Magelang Regency (thousand rupiahs), 2021 and 2022**

	<b>Bulan</b> <b>Month</b>	<b>Kredit Modal Kerja</b> <b>Working Capital</b> <b>Credit</b>	<b>Kredit Investasi</b> <b>Investment</b> <b>Credit</b>	<b>Kredit Konsumsi</b> <b>Consumption</b> <b>Credit</b>
	(1)	(2)	(3)	(4)
<b>2021</b>	Januari/January	685 472 898	111 043 827	902 111 472
	Februari/February	801 130 294	121 356 629	938 990 040
	Maret/March	758 633 230	132 629 243	933 723 706
	April/April	754 930 860	136 793 567	941 071 193
	Mei/May	747 333 309	138 388 400	938 678 290
	Juni/June	752 853 023	122 497 549	948 004 848
	Juli/July	744 904 786	142 545 093	932 804 488
	Agustus/August	828 177 207	146 859 473	952 028 832
	September/September	831 663 005	153 201 065	949 982 480
	Oktober/October	825 191 638	153 828 436	947 867 507
	November/November	817 371 519	155 934 841	949 362 314
	Desember/December	832 939 789	157 747 142	960 748 968
	<b>Jumlah/Total</b>	<b>9 380 601 558</b>	<b>1 672 825 266</b>	<b>11 295 374 137</b>
<b>2022</b>	Januari/January	528 359 469	93 930 715	703 917 759
	Februari/February	521 891 711	83 273 890	677 740 704
	Maret/March	536 162 398	88 300 263	691 734 134
	April/April	576 558 032	104 517 731	689 359 353
	Mei/May	520 494 545	93 250 794	672 858 470
	Juni/June	615 342 223	112 166 778	703 158 900
	Juli/July	610 787 830	113 409 303	703 543 429
	Agustus/August	609 751 530	111 437 078	705 340 075
	September/September	598 881 740	113 894 382	701 498 967
	Oktober/October	607 151 610	115 233 231	701 204 016
	November/November	610 272 529	117 334 124	710 571 158
	Desember/December	618 112 657	115 784 595	702 807 486
	<b>Jumlah/Total</b>	<b>6 953 766 274</b>	<b>1 262 532 884</b>	<b>8 363 734 451</b>

Catatan/Note: <sup>1</sup> Kredit perbankan di Kabupaten Magelang hanya dalam rupiah/Bank Credits in Magelang Regency is only in rupiahs  
Sumber/Source: Otoritas Jasa Keuangan/Indonesia Financial Services Authority

**Tabel**  
**Table** 9.1.8

**Posisi Kredit Perbankan dalam Rupiah<sup>1</sup> yang Diberikan oleh Bank Pembiayaan Rakyat (BPR) Syariah Kelompok BPR/BPRS Menurut Bulan dan Jenis Penggunaan di Kabupaten Magelang (ribu rupiah), 2021 dan 2022**  
**Value of Bank Credits in Rupiahs<sup>1</sup> Given by Syaria-based Rural Banks in the BPR/BPRS Group by Month and Type of Credit in Magelang Regency (thousand rupiahs), 2021 and 2022**

	<b>Bulan</b> <b>Month</b>	<b>Kredit Modal Kerja</b> <b>Working Capital</b> <b>Credit</b>	<b>Kredit Investasi</b> <b>Investment</b> <b>Credit</b>	<b>Kredit Konsumsi</b> <b>Consumption</b> <b>Credit</b>
	(1)	(2)	(3)	(4)
<b>2021</b>	Januari/January	6 861 626	403 661	7 829 611
	Februari/February	7 816 237	401 432	7 938 344
	Maret/March	9 433 392	1 266 660	7 797 287
	April/April	9 500 846	1 218 180	8 109 905
	Mei/May	10 526 764	1 168 990	7 976 104
	Juni/June	10 613 971	1 119 081	8 322 004
	Juli/July	10 221 281	1 068 442	8 716 713
	Agustus/August	9 647 677	1 017 062	9 279 956
	September/September	11 238 673	964 931	9 166 137
	Oktober/October	11 394 962	912 036	10 365 510
	November/November	11 196 621	1 508 368	10 047 363
	Desember/December	11 608 178	1 441 992	10 208 706
	<b>Jumlah/Total</b>	<b>120 060 229</b>	<b>12 490 837</b>	<b>105 757 641</b>
<b>2022</b>	Januari/January	11 089 325	1 617 210	10 085 895
	Februari/February	10 847 689	1 696 905	9 558 297
	Maret/March	11 496 121	1 572 269	9 765 200
	April/April	12 332 279	1 548 896	10 638 311
	Mei/May	12 253 325	1 525 216	10 499 251
	Juni/June	12 884 341	1 701 225	10 760 845
	Juli/July	13 783 352	2 974 868	10 676 885
	Agustus/August	13 317 807	2 926 643	11 111 863
	September/September	15 191 504	2 877 697	10 826 669
	Oktober/October	14 124 876	2 969 863	11 195 068
	November/November	14 761 591	2 795 516	10 857 653
	Desember/December	15 972 506	2 742 956	10 811 674
	<b>Jumlah/Total</b>	<b>158 054 716</b>	<b>26 949 264</b>	<b>126 787 611</b>

Catatan/Note: <sup>1</sup> Kredit perbankan di Kabupaten Magelang hanya dalam rupiah/Bank Credits in Magelang Regency is only in rupiahs  
Sumber/Source: Otoritas Jasa Keuangan/Indonesia Financial Services Authority

**Tabel**  
**Table** 9.1.9**Perkembangan Dana Pihak Ketiga Perbankan Menurut Jenisnya dan Bulan di Kabupaten Magelang (ribu rupiah), 2022****Bank Depositor Funds Development by Type of Fund and Month in Magelang Regency (thousand rupiahs), 2022**

<b>Jenis Dana</b> <i>Type of Fund</i>	<b>Januari</b> <i>January</i>	<b>Februari</b> <i>February</i>	<b>Maret</b> <i>March</i>	<b>April</b> <i>April</i>
(1)	(2)	(3)	(4)	(5)
<b>Bank Umum<sup>1</sup> / Commercial Bank<sup>1</sup></b>				
Giro/ <i>Demand Deposits</i>	17 819 649	13 920 892	67 409 270	66 106 737
Rupiah	17 817 338	13 918 728	67 409 270	66 106 737
Valuta asing/ <i>Foreign exchange</i>	2 311	2 165	-	-
Tabungan/ <i>Saving</i>	792 236 728	794 997 369	1 072 901 810	1 116 469 120
Rupiah	791 477 008	794 328 754	1 072 010 687	1 115 640 855
Valuta asing/ <i>Foreign exchange</i>	759 721	668 614	891 122	828 265
Tabungan Berjangka/ <i>Time Deposits</i>	130 309 487	131 203 369	165 093 869	158 208 422
Rupiah	130 309 487	131 203 369	165 093 869	158 208 422
Valuta asing/ <i>Foreign exchange</i>	-	-	-	-
<b>Jumlah/Total</b>	<b>940 365 865</b>	<b>940 121 630</b>	<b>1 305 404 949</b>	<b>1 340 784 279</b>
<b>Rupiah</b>	<b>939 603 834</b>	<b>939 450 851</b>	<b>1 304 513 827</b>	<b>1 339 956 014</b>
<b>Valuta asing/Foreign exchange</b>	<b>762 031</b>	<b>670 779</b>	<b>891 122</b>	<b>828 265</b>
<b>BPR/BPR Syariah / Rural Bank</b>				
BPR Konvensional/ <i>Conventional-based Rural Banks</i>	1 761 176 203	1 683 662 557	1 696 647 635	1 614 143 050
Tabungan/ <i>Saving</i>	893 427 959	851 275 507	847 916 908	809 224 811
Tabungan Berjangka/ <i>Time Deposits</i>	867 748 244	832 387 050	848 730 727	804 918 239
BPR Syariah/ <i>Syaria-based Rural Banks</i>	29 083 249	29 124 536	30 451 874	32 369 527
Tabungan/ <i>Saving</i>	11 262 642	11 222 429	12 256 767	12 543 570
Tabungan Berjangka/ <i>Time Deposits</i>	17 820 607	17 902 107	18 195 107	19 825 957
<b>Jumlah<sup>2</sup>/Total<sup>2</sup></b>	<b>1 790 259 452</b>	<b>1 712 787 093</b>	<b>1 727 099 509</b>	<b>1 646 512 577</b>

Lanjutan Tabel/Continued Table 9.1.9

Jenis Dana Type of Fund	Mei May	Juni June	Juli July	Agustus August
(1)	(6)	(7)	(8)	(9)
<b>Bank Umum<sup>1</sup> / Commercial Bank<sup>1</sup></b>				
Giro/Demand Deposits	106 298 121	97 210 493	277 975 425	239 801 029
Rupiah	106 298 121	97 210 493	277 975 425	239 801 029
Valuta asing/Foreign exchange	-	-	-	-
Tabungan/Saving	1 108 119 293	1 097 690 352	1 121 768 261	1 119 069 777
Rupiah	1 107 296 644	1 096 856 720	1 120 941 324	1 118 187 071
Valuta asing/Foreign exchange	822 648	833 632	826 937	882 705
Tabungan Berjangka/Time Deposits	160 973 917	156 636 245	160 300 599	483 399 856
Rupiah	160 973 917	156 636 245	160 300 599	483 399 856
Valuta asing/Foreign exchange	-	-	-	-
<b>Jumlah/Total</b>	<b>1 375 391 331</b>	<b>1 351 537 090</b>	<b>1 560 044 285</b>	<b>1 842 270 662</b>
<b>Rupiah</b>	<b>1 374 568 683</b>	<b>1 350 703 459</b>	<b>1 559 217 348</b>	<b>1 841 387 957</b>
<b>Valuta asing/Foreign exchange</b>	<b>822 648</b>	<b>833 632</b>	<b>826 937</b>	<b>882 705</b>
<b>BPR/BPR Syariah / Rural Bank</b>				
BPR Konvensional/Conventional-based Rural Banks	1 581 842 791	1 804 887 516	1 856 645 267	1 871 707 346
Tabungan/Saving	820 732 757	923 671 213	964 720 814	984 213 567
Tabungan Berjangka/Time Deposits	761 110 034	881 216 303	891 924 453	887 493 779
BPR Syariah/Syaria-based Rural Banks	33 111 224	33 187 079	33 573 268	32 886 390
Tabungan/Saving	12 729 217	10 606 315	11 604 604	10 725 926
Tabungan Berjangka/Time Deposits	20 382 007	22 580 764	21 968 664	22 160 464
<b>Jumlah<sup>2</sup>/Total<sup>2</sup></b>	<b>1 614 954 015</b>	<b>1 838 074 595</b>	<b>1 890 218 535</b>	<b>1 904 593 736</b>

Lanjutan Tabel/*Continued Table* 9.1.9

Jenis Dana <i>Type of Fund</i>	September <i>September</i>	Oktober <i>October</i>	November <i>November</i>	Desember <i>December</i>
(1)	(10)	(11)	(12)	(13)
<b>Bank Umum<sup>1</sup> / Commercial Bank<sup>1</sup></b>				
Giro/ <i>Demand Deposits</i>	326 187 199	338 129 003	240 041 171	365 454 661
Rupiah	326 187 199	338 129 003	240 041 171	365 454 661
Valuta asing/ <i>Foreign exchange</i>	-	-	-	-
Tabungan/ <i>Saving</i>	1 094 869 713	1 115 632 231	1 125 275 294	1 267 184 814
Rupiah	1 093 974 549	1 114 811 758	1 124 439 181	1 266 234 576
Valuta asing/ <i>Foreign exchange</i>	895 164	820 474	836 112	950 238
Tabungan Berjangka/ <i>Time Deposits</i>	504 248 336	504 306 954	505 686 596	206 488 886
Rupiah	504 248 336	504 306 954	505 686 596	206 488 886
Valuta asing/ <i>Foreign exchange</i>	-	-	-	-
<b>Jumlah/Total</b>	<b>1 925 305 248</b>	<b>1 958 068 189</b>	<b>1 871 003 061</b>	<b>1 839 128 361</b>
Rupiah	1 924 410 084	1 957 247 715	1 870 166 948	1 838 178 123
Valuta asing/ <i>Foreign exchange</i>	895 164	820 474	836 112	950 238
<b>BPR/BPR Syariah / Rural Bank</b>				
BPR Konvensional/ <i>Conventional-based Rural Banks</i>	1 845 846 563	1 859 584 463	1 880 085 660	1 900 217 841
Tabungan/ <i>Saving</i>	967 905 971	987 914 124	1 007 206 281	1 028 244 699
Tabungan Berjangka/ <i>Time Deposits</i>	877 940 592	871 670 339	872 879 379	871 973 142
BPR Syariah/ <i>Syaria-based Rural Banks</i>	34 652 794	33 744 628	33 945 552	34 785 704
Tabungan/ <i>Saving</i>	12 908 830	11 394 164	12 077 088	14 476 240
Tabungan Berjangka/ <i>Time Deposits</i>	21 743 964	22 350 464	21 868 464	20 309 464
<b>Jumlah<sup>2</sup>/Total<sup>2</sup></b>	<b>1 880 499 357</b>	<b>1 893 329 091</b>	<b>1 914 031 212</b>	<b>1 935 003 545</b>

Catatan/*Note*: <sup>1</sup>Data mencakup Bank Umum Konvensional dan Bank Umum Syariah/*Data cover Conventional and Sharia-based Commercial Banks*

<sup>2</sup>Semua dalam mata uang rupiah/*All in rupiahs currency*

Sumber/*Source*: Otoritas Jasa Keuangan/*Indonesia Financial Services Authority*

## 9.2 KOPERASI COOPERATIVE

**Tabel** 9.2.1 **Jumlah Koperasi Aktif Menurut Kecamatan di Kabupaten Magelang, 2019–2022**  
**Table** 9.2.1 **Number of Active Cooperative by Subdistrict in Magelang Regency, 2019–2022**

Kecamatan Subdistrict	2019 <sup>1</sup>	2020	2021	2022 Per Tanggal 5 Februari 2023
(1)	(2)	(3)	(4)	(5)
1 Salaman	9	15	21	20
2 Borobudur	14	17	19	14
3 Ngluwar	1	3	7	3
4 Salam	9	16	17	12
5 Srumbung	3	7	11	9
6 Dukun	3	4	5	10
7 Muntilan	17	20	26	21
8 Mungkid	15	16	17	18
9 Sawangan	3	6	6	8
10 Candimulyo	2	2	2	6
11 Mertoyudan	30	33	35	31
12 Tempuran	6	7	10	8
13 Kajoran	2	4	3	3
14 Kaliangkrik	1	3	2	5
15 Bandongan	3	4	6	7
16 Windusari	1	4	4	4
17 Secang	11	17	16	16
18 Tegalrejo	1	4	2	3
19 Pakis	2	3	2	4
20 Grabag	2	4	3	7
21 Ngablak	1	2	1	3
<b>Kabupaten Magelang</b>	<b>136</b>	<b>191</b>	<b>215</b>	<b>212</b>

Catatan/Note: <sup>1</sup> Data 2019 berdasarkan data laporan RAT sebelum dampak covid-19/ Data 2019 is based on RAT report data before the covid-19 impact

Sumber/Source: Dinas Perdagangan, Koperasi, Usaha Kecil, dan Menengah Kabupaten Magelang/Department of Trade, Cooperatives, Small, and Medium Enterprises of Magelang Regency

**Tabel**  
**Table** 9.2.2

**Jumlah Koperasi Menurut Jenis Koperasi Berdasarkan Status Anggotanya dan Kecamatan di Kabupaten Magelang, Per Tanggal 5 Februari 2022**  
**Number of Cooperative by Kind of Cooperative by Status of Members and Subdistrict in Magelang Regency, By Date 5 February 2022**

Kecamatan Subdistrict	Jenis Koperasi/ Kind of Cooperative					Jumlah Total
	KUD	KPRI	KOPKAR	KOPPAS	Lainnya Other	
(1)	(2)	(3)	(4)	(5)	(6)	(7)
1 Salaman	1	6	-	-	23	30
2 Borobudur	1	1	-	2	24	28
3 Ngluwar	1	1	-	-	23	25
4 Salam	1	3	-	-	1	5
5 Srumbung	1	2	-	-	10	13
6 Dukun	1	2	-	-	15	18
7 Muntilan	2	7	-	1	40	50
8 Mungkid	2	15	-	-	25	42
9 Sawangan	1	3	-	-	5	9
10 Candimulyo	1	1	-	-	6	8
11 Mertoyudan	1	7	9	-	45	62
12 Tempuran	1	2	9	-	14	26
13 Kajoran	1	1	-	1	18	21
14 Kaliangkrik	1	2	-	-	51	54
15 Bandongan	1	2	1	2	23	29
16 Windusari	1	2	-	-	11	14
17 Secang	2	2	1	-	35	40
18 Tegalrejo	1	2	-	-	9	12
19 Pakis	1	1	-	-	18	20
20 Grabag	1	2	1	2	19	25
21 Ngablak	1	1	-	-	64	66
<b>Kabupaten Magelang</b>	<b>24</b>	<b>65</b>	<b>21</b>	<b>8</b>	<b>479</b>	<b>597</b>

Sumber/Source: Dinas Perdagangan, Koperasi, Usaha Kecil, dan Menengah Kabupaten Magelang/Department of Trade, Cooperatives, Small, and Medium Enterprises of Magelang Regency



**Tabel**  
**Table** 9.2.3**Jumlah Koperasi Menurut Jenis Usahanya dan Kecamatan di Kabupaten Magelang, Per Tanggal 5 Februari 2022**  
**Number of Cooperative by Kind of Business and Subdistrict in Magelang Regency, By Date 5 February 2022**

Kecamatan Subdistrict	Jenis Koperasi/ Kind of Cooperative					Jumlah Total
	Produksi/ Production	Konsumsi/ Consumption	Simpan Pinjam/ Savings and Loan	Pemasaran/ Marketing	jasa/ Service	
(1)	(2)	(3)	(4)	(5)	(6)	(7)
1 Salaman	7	6	13	2	1	29
2 Borobudur	2	6	19	3	3	33
3 Ngluwar	4	3	1	-	-	8
4 Sa l a m	5	5	7	-	1	18
5 Srumbung	1	17	3	-	1	22
6 D u k u n	5	9	3	2	2	21
7 Muntilan	9	16	26	1	2	54
8 Mungkid	4	16	14	-	-	34
9 Sawangan	5	5	-	-	1	11
10 Candimulyo	4	4	-	-	-	8
11 Mertoyudan	6	25	33	-	2	66
12 Tempuran	3	19	3	-	-	25
13 Kajoran	4	3	11	2	-	20
14 Kaliangkrik	2	3	-	-	-	5
15 Bandongan	1	10	9	4	6	30
16 Windusari	2	5	2	-	-	9
17 Secang	6	12	17	-	-	35
18 Tegalrejo	2	10	1	-	-	13
19 Pakis	1	9	1	-	1	12
20 Grabag	4	5	9	7	1	26
21 Ngablak	4	8	-	1	1	14
<b>Jumlah /Total 2022</b>	<b>81</b>	<b>196</b>	<b>172</b>	<b>22</b>	<b>22</b>	<b>493</b>

Sumber/Source: Dinas Perdagangan, Koperasi, Usaha Kecil, dan Menengah Kabupaten Magelang/Department of Trade, Cooperatives, Small, and Medium Enterprises of Magelang Regency

**Tabel 9.2.4** Profil Koperasi Menurut Jenis Koperasi di Kabupaten Magelang, Per Tanggal 5 Februari 2022  
**Table** Profile of Cooperative by Type of Cooperative in Magelang Regency, By Date 5 February 2022

Jenis Koperasi Type of Cooperative	Jumlah Total	Anggota Member	Modal (Juta Rp)	Vol Usaha (Juta Rp)	SHU (Juta Rp)
(1)	(2)	(3)	(4)	(5)	(6)
<b>A Koperasi Pertanian</b>					
1 KUD	24	105 579	48 740	9 547	99
2 Kop Pertanian	9	490	1 621	1 415	35
3 Kop Peternakan	1	142	114	1 445	30
4 Kop Perkebunan	1	23	2 158	1 750	12
5 Kop Perikanan	-	-	-	-	-
6 Koppontren	23	352	3 080	3 588	178
7 Kop Lainnya	-	-	-	-	-
<b>B Kop Non Pertanian</b>					
1 Kopinkra	2	79	117	135	10
2 Kopti	1	333	1 540	1 612	38
3 KPRI	60	14 276	135 987	136 887	4 566
4 Kop Karyawan	21	10 778	20 145	22 886	2 158
5 Kop Angkatan Darat	1	45	1 158	880	90
6 Kop Angkatan Laut	-	-	-	-	-
7 Kop Angkatan Udara	-	-	-	-	-
8 Primkoppol/Kepolisian	1	1 235	10 887	13 285	288
9 Kop Serba Usaha	153	6 771	26 778	23 693	378
10 Kop Pedagang Pasar	8	2 988	300	215	18
11 Kop Angkutan Darat	4	350	944	1 145	128
12 Kop Angkutan Laut	-	-	-	-	-
13 Kop Wisata	3	411	4 336	4 112	180
14 Kop Telkom	-	-	-	-	-
15 KBPR	-	-	-	-	-
16 Kop Wanita	7	623	799	658	90
17 Kop Profesi	-	-	-	-	-
18 Kop Veteran	-	-	-	-	-
19 Kop Wredatama	4	489	520	660	75
20 Kop Pepabri	1	92	129	83	8
21 Kop Mahasiswa	-	-	-	-	-
22 Kop Pemuda	1	25	80	-	-

Lanjutan Tabel/Continued Table 9.2.4

Jenis Koperasi Type of Cooperative		Jumlah Total	Anggota Member	Modal (Juta Rp)	Vol Usaha (Juta Rp)	SHU (Juta Rp)
(1)		(2)	(3)	(4)	(5)	(6)
23	Kop Pertambangan	-	-	-	-	-
24	Kop Ped Kaki Lima	-	-	-	-	-
25	Kop Jamu Gendong	-	-	-	-	-
26	Kop Lainnya	48	1 458	3 118	2 966	887
27	Kop Persusuan	1	200	743	775	4
<b>C Kop Simpan Pinjam</b>						
1	Kop Simpan Pinjam	119	61 002	299 030	211 688	2 117
2	KBPR	-	-	-	-	-
<b>Jumlah/Total 2022</b>		<b>493</b>	<b>207 741</b>	<b>562 325</b>	<b>439 425</b>	<b>11 389</b>
<b>Jumlah/Total 2021</b>		<b>434</b>	<b>184 990</b>	<b>401 846</b>	<b>515 451</b>	<b>11 412</b>

Catatan/Note: <sup>1</sup> Data 2019 berdasarkan data laporan RAT sebelum dampak covid-19/Data 2019 is based on RAT report data before the covid-19 impact

Sumber/Source: Dinas Perdagangan, Koperasi, Usaha Kecil, dan Menengah Kabupaten Magelang/Department of Trade, Cooperatives, Small, and Medium Enterprises of Magelang Regency

### 9.3 HARGA-HARGA PRICES

**Tabel** 9.3.1 **Laju Inflasi Harga Konsumen Menurut Bulan di Indonesia dan Provinsi Jawa Tengah (Tahun 2018 = 100), 2022**  
**Table** 9.3.1 **Inflation Rate by Month of Indonesia and Jawa Tengah Province (Year 2018 = 100), 2022**

Bulan Month	Indonesia	Provinsi Jawa Tengah Jawa Tengah Province
(1)	(2)	(3)
Januari/January	0,56	0,43
Februari/February	-0,02	0,01
Maret/March	0,66	0,75
April/April	0,95	1,07
Mei/May	0,40	0,58
Juni/June	0,61	0,85
Juli/July	0,64	0,51
Agustus/August	-0,21	-0,39
September/September	1,17	1,19
Oktober/October	-0,11	-0,12
November/November	0,09	0,15
Desember/December	0,66	0,47
<b>Year on Year 2022</b>	<b>5,51</b>	<b>5,63</b>

Sumber/Source: Survei Harga Konsumen/Consumer Price Survey





## Pengeluaran penduduk menurut kelompok makanan dan non makanan di Kabupaten Magelang

### Pengeluaran Rata-rata Perkapita Sebulan Menurut Kelompok Makanan

2019 RP 409.228,00

2020 RP 433.844,00

2021 RP 457.815,00

2022 RP 473.596,00



### Pengeluaran Rata-rata Perkapita Sebulan Menurut Kelompok Non Makanan

2019 RP 478.607,00

2020 RP 477.407,00

2021 RP 490.089,00

2022 RP 457.014,00





**PENJELASAN TEKNIS**

1. Pengeluaran rata-rata per kapita adalah biaya yang dikeluarkan untuk konsumsi semua anggota rumah tangga selama sebulan baik yang berasal dari pembelian, pemberian maupun produksi sendiri dibagi dengan banyaknya anggota rumah tangga dalam rumah tangga tersebut.
2. Konsumsi rumah tangga dibedakan atas konsumsi makanan dan bukan makanan tanpa memperhatikan asal barang dan terbatas pada pengeluaran untuk kebutuhan rumah tangga saja, tidak termasuk konsumsi/ pengeluaran untuk keperluan usaha atau yang diberikan kepada pihak lain.
3. Pengeluaran untuk konsumsi makanan dihitung selama seminggu terakhir, sedangkan konsumsi bukan makanan dihitung sebulan dan setahun terakhir. Baik konsumsi makanan maupun bukan makanan selanjutnya dikonversikan ke dalam pengeluaran rata-rata sebulan. Angka-angka konsumsi/ pengeluaran rata-rata per kapita yang disajikan ini diperoleh dari hasil bagi jumlah konsumsi seluruh rumah tangga (baik mengkonsumsi makanan maupun tidak) terhadap jumlah penduduk.

**TECHNICAL NOTES**

1. *Per capita Average Expenditure is the cost spent for all household members consumption during the month, whether from purchasing, giving or own production, divided by the number of household members in the household.*
2. *Household consumption is distinguished on the consumption of food and non food regardless of the origin of goods and limited to expenditures for household needs alone, excluding the consumption/ expenditure for business purposes or given to other parties.*
3. *Spending on food consumption is calculated over the past week, while the non-food consumption is calculated month and last year. Neither the consumption of food and non-food subsequently converted into the average monthly expenditure. Figures consumption/ average spending per capita is presented is obtained from the quotient of the sum of consumption across households (both consume food or not) of the total population.*



**ULASAN****DESCRIPTION**

Besarnya pendapatan yang diterima rumah tangga dapat menggambarkan kesejahteraan suatu masyarakat. Namun data pendapatan yang akurat sulit diperoleh, sehingga dalam kegiatan Susenas data ini didekati melalui data pengeluaran rumah tangga.

*The income of household structure can show the public welfare. As the accurate data of income is got difficulty, in the National Socio Economic Survey (Susenas) we approach it through the household expenditure.*

Pengeluaran rumah tangga yang terdiri dari pengeluaran makanan dan bukan makanan dapat menggambarkan bagaimana penduduk mengalokasikan kebutuhan rumah tangganya. Walaupun harga antar daerah berbeda, namun nilai pengeluaran rumah tangga masih dapat menunjukkan perbedaan tingkat kesejahteraan penduduk antar kecamatan khususnya dilihat dari segi ekonomi.

*The household expenditure, which we classify into food and non-food consumption expenditure, suggests how people to allocate their household needs. Although the interregional prices are different based on an economic side, the household expenditures can depict welfare stages between regions.*

Rata-rata pengeluaran per kapita sebulan penduduk Kabupaten Magelang tahun 2022 tercatat sebesar 930.609 rupiah per kapita per bulan. Pengeluaran per kapita untuk kebutuhan makanan sebesar 473.596 rupiah sedangkan untuk kelompok non makanan sebesar 457.014 rupiah.

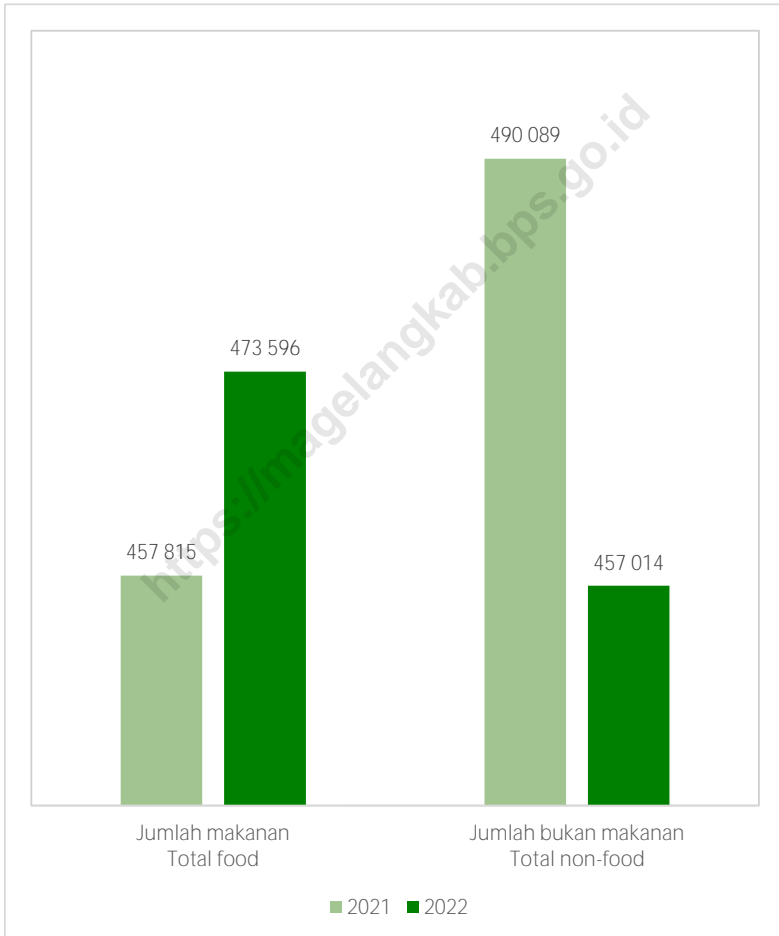
*In 2022, the average expenditure per capita per month in Magelang Regency was recorded at 930,609 rupiahs per capita per month. The expenditure used for food consumption was recorded at 473,596 rupiahs while the expenditure used for non food was recorded at 457,014 rupiahs.*

Dari data tersebut secara keseluruhan pola pengeluaran penduduk tahun 2022 didominasi oleh pengeluaran non-makanan yakni sebesar 50,89 %.

*From these data, the overall pattern of population expenditure in 2022 is dominated by non-food expenditure, reach 50,89 %.*

**Gambar** 10.1  
**Figures**

**Rata-rata Pengeluaran per Kapita Sebulan Makanan dan Bukan Makanan di Kabupaten Magelang (rupiah), 2021-2022**  
**Monthly Average of Food and Non Food Expenditure per Capita in Magelang Regency, 2021-2022**



Sumber/Source : BPS, Survei Sosial Ekonomi Nasional (Susenas) Maret/BPS-Statistics Indonesia, National Socioeconomic Survey March

**Tabel**  
**Table** 10.1**Rata-rata Pengeluaran per Kapita Sebulan Menurut Kelompok Komoditas (rupiah) di Kabupaten Magelang, 2021 dan 2022**  
**Monthly Average Expenditure per Capita by Commodity Group (rupiahs) in Magelang Regency, 2021 and 2022**

<b>Kelompok Komoditas/Commodity Group</b>	<b>2021</b>	<b>2022</b>
(1)	(2)	(3)
<b>Makanan/Food</b>		
Padi-padian/Cereals	52 966	51 563
Umbi-umbian/Tubers	4 682	4 583
Ikan/udang/cumi/kerang/Fish/shrimp/common squid/shells	15 382	14 735
Daging/Meat	21 452	29 471
Telur dan susu/Eggs and milk	30 928	27 172
Sayur-sayuran/Vegetables	43 775	40 743
Kacang-kacangan/Legumes	16 007	14 832
Buah-buahan/Fruits	19 208	23 456
Minyak dan kelapa/Oil and coconut	15 552	18 096
Bahan minuman/Beverage stuffs	20 698	21 639
Bumbu-bumbuan/Spices	8 690	10 126
Konsumsi lainnya/Miscellaneous food items	10 843	11 174
Makanan dan minuman jadi/Prepared food and beverages	140 340	144 625
Rokok/Cigarettes	57 293	61 380
<b>Jumlah makanan/Total food</b>	<b>457 815</b>	<b>473 596</b>
Perumahan dan fasilitas rumah tangga/Housing and household facilities	210 607	209 614
Aneka komoditas dan jasa/Goods and services	116 384	115 408
Pakaian, alas kaki, dan tutup kepala/Clothing, footwear, and headgear	24 311	30 176
Komoditas tahan lama/Durable goods	98 274	49 534
Pajak, pungutan, dan asuransi/Taxes and insurance	34 706	40 729
Keperluan pesta dan upacara/kenduri/Parties and ceremonies	5 806	11 552
<b>Jumlah bukan makanan/Total non-food</b>	<b>490 089</b>	<b>457 014</b>
<b>Jumlah/Total</b>	<b>947 904</b>	<b>930 609</b>

Sumber/Source: BPS, Survei Sosial Ekonomi Nasional (Susenas) Maret/BPS-Statistics Indonesia, National Socioeconomic Survey March

**Tabel**  
**Table** 10.2

**Persentase Pengeluaran per Kapita Sebulan Menurut Kelompok Komoditas di Kabupaten Magelang, 2021 dan 2022**

**Percentage of Monthly Expenditure per Capita by Commodity Group in Magelang Regency, 2021 and 2022**

<b>Kelompok Komoditas/Commodity Group</b>	<b>2021</b>	<b>2022</b>
(1)	(2)	(3)
<b>Makanan/Food</b>		
Padi-padian/Cereals	5,59	5,54
Umbi-umbian/Tubers	0,49	0,49
Ikan/udang/cumi/kerang/Fish/shrimp/common squid/shells	1,62	1,58
Daging/Meat	2,26	3,17
Telur dan susu/Eggs and milk	3,26	2,92
Sayur-sayuran/Vegetables	4,62	4,38
Kacang-kacangan/Legumes	1,69	1,59
Buah-buahan/Fruits	2,03	2,52
Minyak dan kelapa/Oil and coconut	1,64	1,94
Bahan minuman/Beverage stuffs	2,18	2,33
Bumbu-bumbuan/Spices	0,92	1,09
Konsumsi lainnya/Miscellaneous food items	1,14	1,20
Makanan dan minuman jadi/Prepared food and beverages	14,81	15,54
Rokok/Cigarettes	6,04	6,60
<b>Jumlah makanan/Total food</b>	<b>48,30</b>	<b>50,89</b>
<b>Bukan makanan/Non-food</b>		
Perumahan dan fasilitas rumah tangga/Housing and household facilities	22,22	22,52
Aneka komoditas dan jasa/Goods and services	12,28	12,40
Pakaian, alas kaki, dan tutup kepala/Clothing, footwear, and headgear	2,56	3,24
Komoditas tahan lama/Durable goods	10,37	5,32
Pajak, pungutan, dan asuransi/Taxes and insurance	3,66	4,38
Keperluan pesta dan upacara/kenduri/Parties and ceremonies	0,61	1,24
<b>Jumlah bukan makanan/Total non-food</b>	<b>51,70</b>	<b>49,11</b>
<b>Jumlah/Total</b>	<b>100,00</b>	<b>100,00</b>


Sumber/Source: BPS, Survei Sosial Ekonomi Nasional (Susenas) Maret/BPS-Statistics Indonesia, National Socioeconomic Survey March

**Tabel**  
**Table** 10.3

**Distribusi Rata-rata Pengeluaran per Kapita Menurut Kriteria Bank Dunia di Kabupaten Magelang (persentase), 2022**  
***Distribution Average Expenditure Per Capita by criteria for the World Bank in Magelang Regency (percentase), 2022***

<b>Distribusi Pengeluaran</b> <b><i>Distribution of Expenditure</i></b>		<b>2022</b>
<b>(1)</b>		<b>(3)</b>
40 persen penduduk berpendapatan rendah/ <i>percent of the population is low income</i>		18,51
40 persen penduduk berpendapatan menengah/ <i>percent of the middle income population</i>		35,91
20 persen penduduk berpendapatan tinggi/ <i>percent of the population is high income</i>		45,58
<b>Jumlah /Total</b>		<b>100</b>

Sumber/Source: BPS, Survei Sosial Ekonomi Nasional (Susenas) Maret/BPS-Statistics Indonesia, National Socioeconomic Survey March



Ekspor terbesar berasal dari komoditas Kayu Olahan  
*The largest export came from processed wood commodity*

**US\$ 53,55** juta  
Kayu Olahan  
*Wood Processing*

**US\$ 39,07** juta  
Benang Tekstil  
*Textile Yarn*

**US\$ 11,64** juta  
Herbal  
*Jamu*





**PENJELASAN TEKNIS****TECHNICAL NOTES**

- |   |  |
|---|--|
| <p>1. Sistem pencatatan Statistik Ekspor dan Impor adalah “General Trade” dengan wilayah pencatatan meliputi seluruh wilayah kepabeanaan Indonesia.</p>   | <p>1. <i>The recording of export and import statistics is based on General Trade System covering all Indonesian customs areas.</i></p>   |
| <p>2. Pengesahan dokumen kepabeanaan ekspor dan impor dilakukan oleh Bea dan Cukai berdasarkan Persetujuan Muat/Bongkar Barang.</p>   | <p>2. <i>The legalization of customs export and import documents is conducted by the Customs and Excise Office.</i></p>  |
| <p>3. Data ekspor berasal dari dokumen kepabeanaan BC 3.0 atau yang disebut dokumen Pemberitahuan Ekspor Barang (PEB) yang diisi oleh eksportir.</p>  | <p>3. <i>The export data are compiled based on customs export documents BC 3.0 or known as Export Declarations (PEB), filled by exporters.</i></p>   |
| <p>4. Data impor berasal dari dokumen kepabeanaan BC 2.0 atau yang disebut dokumen Pemberitahuan Impor Barang (PIB), Pemberitahuan Impor Barang Khusus (PIBK), Pemberitahuan Pabeaan Free Trade Zone (PPFTZ) dan dokumen kepabeanaan BC 2.3 yang mencatat impor barang dari Luar Negeri ke Kawasan Berikat.</p> | <p>4. <i>The import data are compiled based on customs import documents BC 2.0 or known as Import Declarations Form (PIB), Import Declarations Form for Special Commodity (PIBK), Customs Declaration Form for Free Trade Zone (PPFTZ), and customs import documents BC 2.3 which records import goods from foreign country to Bounded Zones Area.</i></p> |
| <p>5. Barang-barang yang dikirim ke luar negeri untuk diolah dicatat sebagai ekspor, sedangkan hasil olahan yang dikembalikan ke Indonesia dicatat sebagai impor.</p>   | <p>5. <i>Goods send abroad for processing purposes are recorded as export while its product sent to Indonesia are recorded as import.</i></p>  |
| <p>6. Barang-barang luar negeri yang diolah di dalam negeri dicatat sebagai barang impor meskipun barang olahan tersebut akan kembali ke luar negeri.</p>   | <p>6. <i>Foreign goods processed in Indonesia are still recorded as imports although the products will be sent to abroad.</i></p>  |



7. Barang-barang yang tidak dicakup dalam pencatatan:
- Pakaian dan barang-barang perhiasan penumpang.
  - Barang-barang bawaan penumpang dari/ke luar negeri untuk dipakai sendiri, kecuali lemari es, pesawat televisi, dan sebagainya.
  - Barang-barang untuk keperluan perwakilan kedutaan suatu negara.
  - Barang-barang ekspedisi dan ekshibisi atau pameran.
  - Barang-barang untuk militer yang diimpor langsung oleh angkatan bersenjata
  - Pembungkus/peti kemas untuk diisi kembali.
  - Uang dan surat-surat berharga.
  - Barang-barang contoh
8. Sistem pengolahan dokumen impor/ekspor Indonesia adalah sistem "Carry Over" yaitu dokumen ditunggu selama satu bulan, setelah bulan berjalan, sedangkan dokumen-dokumen yang terlambat akan diolah pada bulan berikutnya. Dengan demikian dokumen bulan-bulan sebelumnya yang terlambat diterima dan masuk pada bulan berjalan, diperlakukan sebagai dokumen bulan pengolahan.
9. Jenis komoditi adalah barang ekspor yang dicatat sesuai kode Harmonized System (HS).
7. *The following goods are not included in the statistics:*
- Clothings and passengers' jewelry.*
  - Luggage of passengers for own use, except refrigerators, television sets, etc.*
  - Goods imported/exported for the use of foreign representative countries/embassies.*
  - Goods for expeditions, and shows or exhibitions.*
  - Military goods directly imported by the Armed Forces.*
  - Packings/containers to be refilled.*
  - Bank notes and securities*
  - Sample goods*
8. *The carry-over system is used in processing Indonesian export and import documents. Documents are processed one month after the current month, while those received later will be processed for the succeeding month. This means previous documents received in the current month will be treated as processed documents.*
9. *Type commodity is exported goods recorded based on Harmonized System (HS) code.*

**ULASAN**

Pada tahun 2022 nilai ekspor non migas Kabupaten Magelang sebesar 114.489.310,46 US \$. Nilai ekspor terbesar berasal dari kayu olahan yang mencapai 53.547.381,95 US \$.

Pada tahun 2022, di Kabupaten Magelang terdapat 19 pasar dengan total luas 162.801 m<sup>2</sup>. Pasar Mekar Muntilan merupakan pasar terluas dengan luas mencapai 28.089 m<sup>2</sup>. Sedangkan pasar Tanjunganom merupakan pasar terkecil dengan luas hanya 1.843 m<sup>2</sup>.

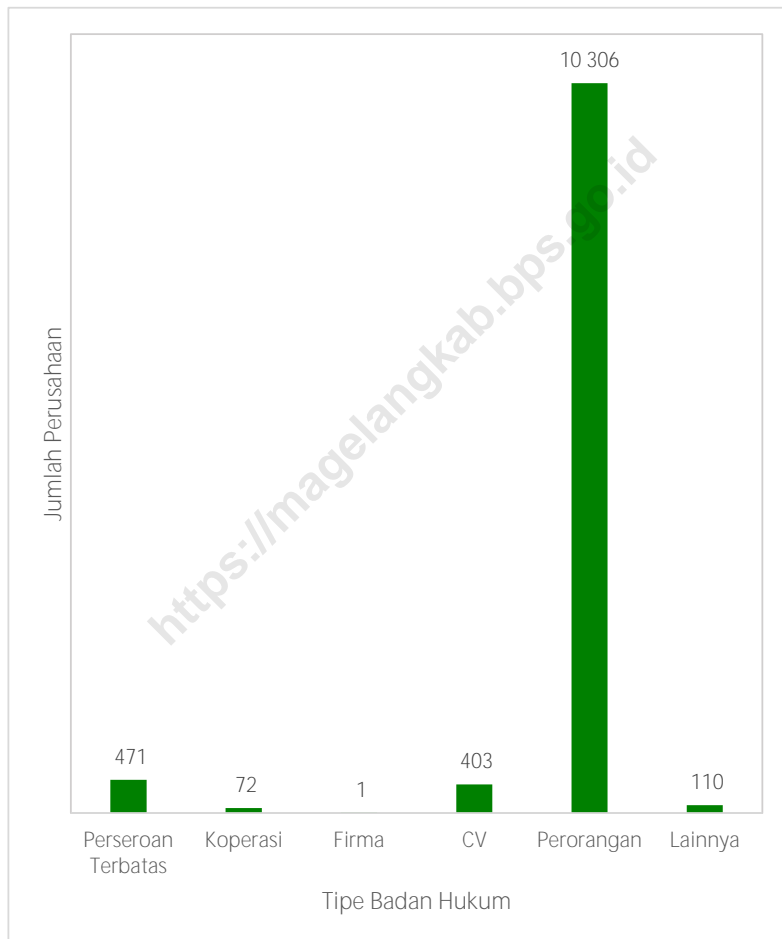
**DESCRIPTION**

*In 2021, export value of non oil and gas of Magelang Regency amount to 114,489,310.46 US \$. The biggest export value came from wood processing amount to 53,547,381.95 US \$.*

*In 2022, there are 19 markets in Magelang Regency with a total area of 162,801 m<sup>2</sup>. Mekar Muntilan Market is the largest market with an area of 28,089 m<sup>2</sup>. Meanwhile, the Tanjunganom market is the smallest market with an area of only 1,843 m<sup>2</sup>.*

**Gambar**  
**Figures** 11.1

**Jumlah Perusahaan Perdagangan Menurut Badan Badan Hukum di Kabupaten Magelang, 2022**  
**Number of Establishments by Type of Business Entity in Magelang Regency, 2022**



**Catatan/Note:** Berdasarkan Penerbitan Izin di Dinas Penanaman Modal dan Pelayanan Terpadu Satu Pintu Kabupaten Magelang/*Based on License Issuance in Department of Investment and One Gate Integrated Services Magelang Regency*

**Sumber/Source:** Dinas Penanaman Modal dan Pelayanan Terpadu Satu Pintu Kabupaten Magelang/*Department of Investment and One Gate Integrated Services Magelang Regency*

**Tabel**  
**Table** 11.1

**Jumlah Perusahaan Perdagangan Menurut Bentuk Badan Hukum di Kabupaten Magelang, 2018-2022**  
**Number of Establishments by Type of Business Entity in Magelang Regency, 2018-2022**

Tipe Badan Hukum Type of Business Entity	2018	2019	2020	2021	2022 <sup>1</sup>
(1)	(2)	(3)	(4)	(5)	(6)
1 Perseroan Terbatas	65	65	56	70	471
2 Koperasi	1	3	3	1	72
3 Firma	-	-	-	-	1
4 CV	90	238	123	107	403
5 Perorangan	148	372	68	1 026	10 306
6 Lainnya	7	11	1	6	110
<b>Jumlah/Total</b>	<b>311</b>	<b>689</b>	<b>251</b>	<b>1 210</b>	<b>11 363</b>

Catatan/Note: Berdasarkan Penerbitan Izin di Dinas Penanaman Modal dan Pelayanan Terpadu Satu Pintu Kabupaten Magelang/ Based on License Issuance in Department of Investment and One Gate Integrated Services Magelang Regency  
<sup>1</sup>) Tahun 2022 Ada Regulasi Baru tentang penerbitan izin usaha yang memudahkan pengguna mengurus perizinan dengan mengakses langsung website /In 2022 there will be a new regulation regarding the issuance of business licenses which will make it easier for users to apply for permits by directly accessing the website

Sumber/Source: Dinas Penanaman Modal dan Pelayanan Terpadu Satu Pintu Kabupaten Magelang/ Department of Investment and One Gate Integrated Services Magelang Regency

**Tabel**  
**Table 11.2****Profil Pasar di Kabupaten Magelang, 2022**  
**Profil of Market in Magelang Regency, 2022**

Nama Pasar Name of Market	Luas (m2)/ Total Area (square.m)	Kelompok Pelanggan/Customer Group		
		Kios/ Stall	Los/ Los	Pedagang/ Lesehan
(1)	(2)	(3)	(4)	(5)
1 Salaman	20 071	233	438	200
2 Borobudur	8 440	172	934	500
3 Talun	7 166	139	794	40
4 Muntilan	14 054	322	1 520	1 424
5 Mekar Muntilan	28 089	66	359	130
6 Mungkid	4 832	60	242	303
7 Tanjunganom	1 843	24	11	5
8 Tempuran	5 620	37	217	-
9 Kaliangkrik	6 618	276	1 491	-
10 Bandongan	2 412	48	162	241
11 Windusari	15 807	34	260	220
12 Secang	2 920	290	426	716
13 Kaponan	7 840	60	520	225
14 Grabag	14 301	225	1 296	300
15 Ngablak	4 218	92	569	517
16 Pasar Pager Gunung	2 140	3	35	22
17 Pasar Krincing	5 150	4	-	-
18 STA Kaliangkrik	6 030	20	-	662
19 STA Ngablak	5 250	92	569	517
<b>Jumlah/Total 2022</b>	<b>162 801</b>	<b>2 197</b>	<b>9 843</b>	<b>6 022</b>
<b>Jumlah/Total 2021</b>	<b>161 792</b>	<b>2 377</b>	<b>8 706</b>	<b>2 155</b>

Catatan/Note: Tidak Termasuk Pasar Desa/Village Market Not Included

Sumber/Source: Dinas Perdagangan, Koperasi, Usaha Kecil, dan Menengah Kabupaten Magelang/Department of Trade, Cooperatives, Small, and Medium Enterprises of Magelang Regency

**Tabel**  
**Table 11.3****Nilai Ekspor Non Migas Menurut Jenis Komoditas di Kabupaten Magelang, 2018-2022 (US \$)**  
**Export Value of Non Oil & Gas by Comodity in Magelang Regency, 2018-2022 (US \$)**

Komoditas Comodity	2018	2019	2020	2021 <sup>1</sup>	2022
			Per Tanggal 16 Februari 2020	Per Tanggal 9 Februari 2021	Per Tanggal 5 Februari 2021
(1)	(2)	(3)	(4)	(5)	(6)
1 Kayu Olahan/Wood Processing	58 214 605,42	50 492 941,48	43 303 956,62	57 278 559,45	53 547 381,95
2 Kulit Samak/ Leather	1 635,14	39 225,42	-	58 272,75	38 321,94
3 Daun Pakis/ Bunga Potong	2 764 141,46	2 040 208,79	2 272 216,76	2 757 748,97	3 476 640,07
4 Kripik Singkong	48 546,80	157 599,12	244 382,86	262 497,22	99 986,35
5 Mebel/Furniture	3 107 168,23	3 483 063,71	3 004 381,36	3 922 438,01	2 315 496,99
6 Benang Tekstil	15 313 593,17	24 448 847,25	20 400 251,51	39 909 070,29	39 074 517,52
7 Herbal/Jamu	656 224,59	509 516,05	494 200,10	12 464 753,27	11 638 853,75
8 Kerajinan Kayu (Sapu)	3 363 336,00	42 857,14	928,57	-	...
9 Kerajinan Batu	2 057 426,43	394 524,88	318 300,42	270 742,88	295 250,56
10 Kerajinan Kaleng Bekas	-	-	-	-	-
11 Agropolitan	1 336 263,17	550 953,00	275 388,54	145 891,75	39 015,68
12 Sisik Ikan	-	31 857 542,98	1 723 736,29	2 968 502,81	2 857 734,37
13 Kerajinan	-	-	-	-	...
14 Industri Pemadam	-	-	158 010,45	296 336,40	694 302,30
15 Kerajinan Serat	317 263,00	413 124,00	14 052,34	425 717,00	403 843,00
16 Gula Semut	-	43 714,28	24,42	35 580,00	7 965,98
<b>Jumlah/Total</b>	<b>87 180 203,41</b>	<b>114 474 118,10</b>	<b>72 209 830,24</b>	<b>120 796 110,80</b>	<b>114 489 310,46</b>

Catatan/No <sup>1</sup> Data tahun 2021 dengan 1 perusahaan tidak melakukan ekspor dan 1 perusahaan belum ada laporan/ 2021 Data with 1 company does not export and 1 company has no report

Sumber/Source: Dinas Perdagangan, Koperasi, Usaha Kecil, dan Menengah Kabupaten Magelang/Department of Trade, Cooperatives, Small, and Medium Enterprises of Magelang Regency





# SISTEM NERACA NASIONAL

*System of National Accounts*



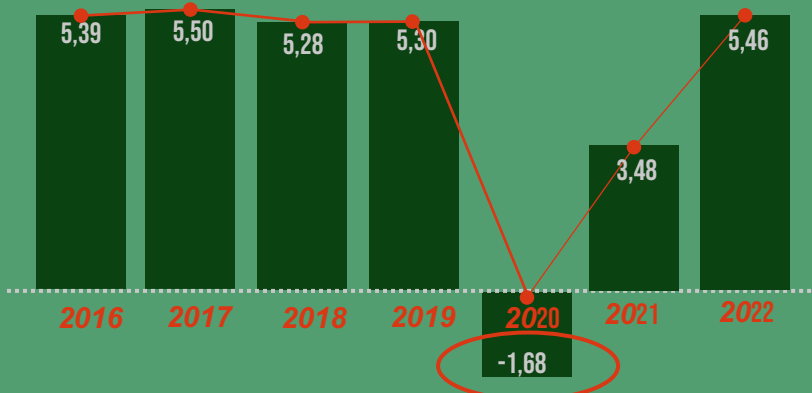
## 3 Lapangan Usaha Penyumbang Terbesar PDRB 2022\*\*

*Top 3 contributors of Gross Regional Domestic Product 2022\*\**



### Laju Pertumbuhan Produk Domestik Regional Bruto 2016-2022

*Growth rate of Gross Regional Domestic Product*







**PENJELASAN TEKNIS****TECHNICAL NOTES**

1. Penghitungan statistik neraca nasional mengikuti buku petunjuk yang diterbitkan oleh Perserikatan Bangsa Bangsa (PBB) dikenal sebagai Sistem Neraca Nasional (SNN). SNN adalah rekomendasi internasional tentang bagaimana menyusun ukuran aktivitas ekonomi yang sesuai dengan standar neraca baku yang didasarkan pada prinsip-prinsip ekonomi. Rekomendasi yang dimaksud dinyatakan dalam sekumpulan konsep, definisi, klasifikasi, dan aturan neraca yang disepakati secara internasional dalam mengukur indikator tertentu seperti Produk Domestik Bruto (PDB). Salah satu bentuk adaptasi pencatatan statistik nasional adalah melakukan perubahan tahun dasar PDB Indonesia dari tahun 2000 ke 2010. Perubahan tahun dasar PDB dilakukan seiring dengan mengadopsi rekomendasi PBB yang tertuang dalam Sistem Neraca Nasional 2008 (SNA 2008).

2. Produk Domestik Bruto pada tingkat nasional serta Produk Domestik Regional Bruto (PDRB) pada tingkat regional (provinsi dan kabupaten/kota) menggambarkan kemampuan suatu wilayah untuk menciptakan nilai tambah pada suatu waktu

1. *The method used to estimate national accounts statistics is based on the standard guidelines formed by United Nation known as System of National Accounts (SNA). SNA is the internationally agreed standard set of recommendations on how to compile measures of economic activity in accordance with strict accounting conventions based on economic principles. The recommendations are expressed in term of a set of concepts, definitions, classifications and accounting rules that comprise the internationally agreed standard for measuring indicators such as Gross Domestic Product (GDP). One of the improvement in the national statistical system is to rebase GDP form base year 2000 to 2010 in order to capture current economic condition. It is in line with the United Nations (UN) recommendation on 2008 SNA.*

2. *The basic measure of the value added arising from economic activity is known as Gross Domestic Product at the national level and Gross Regional Domestic Product (GRDP) at the regional level (provinces/regencies/municipalities). To compile*

tertentu. Untuk menyusun PDB maupun PDRB digunakan 2 pendekatan, yaitu lapangan usaha dan pengeluaran. Keduanya menyajikan komposisi data nilai tambah dirinci menurut sumber kegiatan ekonomi (lapangan usaha) dan menurut komponen penggunaannya. PDB maupun PDRB dari sisi lapangan usaha merupakan penjumlahan seluruh komponen nilai tambah bruto yang mampu diciptakan oleh sektor-sektor ekonomi atas berbagai aktivitas produksinya. Sedangkan dari sisi pengeluaran menjelaskan tentang penggunaan dari nilai tambah tersebut.

3. PDB/PDRB menurut lapangan usaha mengalami perubahan klasifikasi dari 9 lapangan usaha menjadi 17 lapangan usaha. PDB menurut lapangan usaha dirinci menurut total nilai tambah dari seluruh sektor ekonomi yang mencakup lapangan usaha Pertanian, Kehutanan, dan Perikanan; Pertambangan dan Penggalian; Industri Pengolahan; Pengadaan Listrik dan Gas; Pengadaan Air, Pengelolaan Sampah, Limbah dan Daur Ulang; Konstruksi; Perdagangan Besar dan Eceran, Reparasi Mobil dan Sepeda Motor; Transportasi dan Pergudangan; Penyediaan Akomodasi dan Makan Minum; Informasi dan Komunikasi; Jasa

*these statistics, two approaches have been used, i.e. "production approach" and "expenditure approach". The first approach is to measure value added produced by various kinds of economic activities, while the second approach is to measure final uses of the country's output. In other words, GDP/GRDP is the sum of total value added produced by all economic industries (activities) and the way of using it.*

3. *GDP/GRDP by industry classification changes from 9 sectors to 17 industries. GDP by industry is classified by types of economic activities such as Agriculture, Forestry and Fishing; Mining and Quarrying; Manufacturing; Electricity and Gas; Water supply, Sewerage, Waste Management and Remediation Activities; Construction; Wholesale and Retail Trade; Repair of Motor Vehicles and Motorcycles; Transportation and Storage; Accommodation and Food Service Activities; Information and Communication; Financial and Insurance Activities; Real Estate Activities; Business Activities; Public Administration; Defence and Compulsory Social Security;*

Keuangan dan Asuransi; Real Estat; Jasa Perusahaan; Administrasi Pemerintahan, Pertahanan dan Jaminan Sosial Wajib; Jasa Pendidikan; Jasa Kesehatan dan Kegiatan Sosial; dan Jasa lainnya.

*Education; Human Health and Social Work Activities; and Other Services Activities.*

4. Produk Domestik Regional Bruto maupun agregat turunannya disajikan dalam 2 (dua) versi penilaian, yaitu atas dasar "harga berlaku" dan atas dasar "harga konstan". Disebut sebagai harga berlaku karena seluruh agregat dinilai dengan menggunakan harga pada tahun berjalan, sedangkan harga konstan penilaiannya didasarkan kepada harga satu tahun dasar tertentu, dalam publikasi ini digunakan harga tahun 2010.
4. *GRDP and its aggregations are presented in two forms: at current market prices and at constant base year market prices. In presenting current market prices, all aggregates are valued at current market prices, while base year constant market prices are shown by valuing all aggregates at fixed base year prices. Year of 2010 is used as the base year in this publication.*
5. Laju pertumbuhan Produk Domestik Regional Bruto diperoleh dari perhitungan PDRB atas dasar harga konstan. Diperoleh dengan cara mengurangi nilai PDRB pada tahun ke-n terhadap nilai pada tahun ke n-1 (tahun sebelumnya), dibagi dengan nilai pada tahun ke n-1, dikalikan dengan 100 persen. Laju pertumbuhan menunjukkan perkembangan agregat pendapatan dari satu waktu tertentu terhadap waktu sebelumnya.
5. *Growth rate of Gross Regional Domestic Product is derived from GRDP at constant market prices. It is obtained by subtracting the value of GRDP year n with the value of GRDP year n-1, divided by the value of GRDP year n-1 then multiplied by 100 percent. The growth rate of GRDP explains the income growth during the given period.*

**ULASAN**

Berdasarkan hasil perhitungan PDRB tahun 2022, angka PDRB atas dasar harga berlaku mencapai 37.449,37 miliar rupiah dengan kontribusi dari kategori Industri Pengolahan dan Pertanian, Kehutanan dan Perikanan menjadi penyumbang terbesar dengan sumbangan sebesar 23,04 persen dan 13,27 persen.

Menurut perhitungan, pada tahun 2022 penduduk Kabupaten Magelang memiliki PDRB per kapita sebesar 28,53 juta rupiah.

Pada tahun 2022 Kabupaten Magelang mengalami pertumbuhan ekonomi 5,56 persen. Boleh dikatakan, pertumbuhan ekonomi Kabupaten Magelang berangsur-angsur pulih kembali ke level sebelum pandemi. Hal ini bisa dilihat dari angka laju pertumbuhan PDRB yang mencapai 5,56 persen. Angka ini meningkat signifikan dibandingkan tahun sebelumnya.

Dalam publikasi ini dilakukan beberapa revisi angka yang sebelumnya pernah dirilis di publikasi sebelumnya karena menggunakan angka sementara dan angka sangat sementara.

**DESCRIPTION**

*By the calculation of Gross Regional Domestic Product (GRDP) in 2022, the value reached 37,449.37 billion rupiahs where category Manufacturing and Agriculture, Forestry and Fishing remain the biggest contributor with 23.04 percent and 13.27 percent contribution for GRDP.*

*By the calculation in 2022, the per capita GRDP in Magelang Regency reached 28.53 million rupiahs.*

*In 2022 the economic growth of Magelang Regency is 5,56 persen. It can be said that Magelang Regency's economic growth is gradually recovering to pre-pandemic levels. This can be seen from the GRDP growth rate which reached 5.56 percent. This figure increased significantly compared to the previous year.*

*In this publication was adjusted some revised figures from previous publication because of preliminary figures and very preliminary figures..*

**Gambar** 12.1  
**Figures**

**Laju Pertumbuhan Produk Domestik Regional Bruto Atas Dasar Harga Konstan 2010 di Kabupaten Magelang (persen), 2018–2022**  
**Growth Rate of Gross Regional Domestic Product at 2010 Constant Market Prices in Magelang Regency (percent), 2018–2022**



Catatan/Note: \* : angka sementara/ temporary number

\*\* : angka sangat sementara/ very temporary number

Sumber/Source: Dolah dari Hasil Sensus, Survei, dan Berbagai Sumber Lainnya/Based on Census, Surveys, and Other Sources

**Tabel**  
**Table** 12.1

**Produk Domestik Regional Bruto Atas Dasar Harga Berlaku Menurut Lapangan Usaha di Kabupaten Magelang (miliar rupiah), 2018–2022**  
**Gross Regional Domestic Product at Current Market Prices by Industry in Magelang Regency (billion rupiahs), 2018–2022**

Lapangan Usaha/Industry	2018	2019 r	2020	2021*	2022**
(1)	(2)	(3)	(4)	(5)	(6)
A Pertanian, Kehutanan, dan Perikanan/ <i>Agriculture, Forestry, and Fishing</i>	6 550,44	6 747,26	6 914,81	7 086,93	7 486,55
B Pertambangan dan Penggalian/ <i>Mining and Quarrying</i>	1 374,84	1 449,94	1 511,36	1 585,67	1 560,30
C Industri Pengolahan/ <i>Manufacturing</i>	6 635,45	7 138,49	7 266,33	7 794,55	8 628,27
D Pengadaan Listrik dan Gas/ <i>Electricity and Gas</i>	15,51	16,40	16,60	17,26	17,61
E Pengadaan Air; Pengelolaan Sampah, Limbah, dan Daur Ulang/ <i>Water Supply; Sewerage, Waste Management, and Remediation Activities</i>	24,28	25,81	27,93	29,48	30,39
F Konstruksi/ <i>Construction</i>	2 898,45	3 133,13	3 027,90	3 326,13	3 625,48
G Perdagangan Besar dan Eceran; Reparasi Mobil dan Sepeda Motor/ <i>Wholesale and Retail Trade; Repair of Motor Vehicles and Motorcycles</i>	4 119,08	4 455,80	4 306,14	4 667,15	4 967,87
H Transportasi dan Pergudangan/ <i>Transportation and Storage</i>	1 013,87	1 119,98	853,38	888,68	1 427,98
I Penyediaan Akomodasi dan Makan Minum/ <i>Accommodation and Food Service Activities</i>	1 258,72	1 379,38	1 274,04	1 366,00	1 675,34
J Informasi dan Komunikasi/ <i>Information and Communication</i>	1 091,71	1 230,34	1 425,19	1 480,74	1 516,67

Lanjutan Tabel/*Continued Table* 12.1

Lapangan Usaha/ <i>Industry</i>		2018	2019 r	2020	2021*	2022**
(1)		(2)	(3)	(4)	(5)	(6)
K	Jasa Keuangan dan Asuransi/ <i>Financial and Insurance Activities</i>	844,87	896,65	913,54	959,56	1 060,91
L	Real Estat/ <i>Real Estate Activities</i>	567,59	606,44	608,64	627,97	673,44
M,N	Jasa Perusahaan/ <i>Business Activities</i>	81,15	91,95	87,26	90,89	100,07
O	Administrasi Pemerintahan, Pertahanan, dan Jaminan Sosial Wajib/ <i>Public Administration and Defence; Compulsory Social Security</i>	1 039,69	1 098,36	1 100,03	1 076,93	1 146,93
P	Jasa Pendidikan/ <i>Education</i>	1 891,21	2 086,41	2 118,82	2 150,59	2 249,48
Q	Jasa Kesehatan dan Kegiatan Sosial/ <i>Human Health and Social Work Activities</i>	254,58	276,82	307,86	311,99	327,37
R,S,T,U	Jasa Lainnya/ <i>Other Services Activities</i>	678,01	744,25	702,20	715,80	954,73
<b>Produk Domestik Regional Bruto <i>Gross Regional Domestic Product</i></b>		<b>30 339,47</b>	<b>32 497,41</b>	<b>32 462,03</b>	<b>34 176,31</b>	<b>37 449,37</b>

Catatan/*Note*: \* : angka sementara/ *temporary number*

\*\* : angka sangat sementara/ *very temporary number*

Perbedaan antara jumlah PDRB 34 Provinsi dan PDB Indonesia antara lain disebabkan oleh diskrepansi statistik/ *The difference between the total of GRDP of 34 Provinces and the GDP of Indonesia due to the statistical discrepancies*

Sumber/*Source*: BPS, berbagai sensus, survei dan sumber lain/ *BPS-Statistics Indonesia, various census, survey, and other sources*



**Tabel**  
**Table** 12.2

**Produk Domestik Regional Bruto Atas Dasar Harga Konstan 2010 Menurut Lapangan Usaha di Kabupaten Magelang (miliar rupiah), 2018–2022**  
**Gross Regional Domestic Product at 2010 Constant Market Prices by Industry in Magelang Regency (billion rupiahs), 2018–2022**

Lapangan Usaha/Industry	2018	2019	2020	2021*	2022**
(1)	(2)	(3)	(4)	(5)	(6)
A Pertanian, Kehutanan, dan Perikanan/ <i>Agriculture, Forestry, and Fishing</i>	4 456,86	4 492,19	4 499,15	4 543,25	4 590,68
B Pertambangan dan Pengalihan/ <i>Mining and Quarrying</i>	836,42	876,07	894,94	933,40	891,12
C Industri Pengolahan/ <i>Manufacturing</i>	4 682,71	4 966,92	4 952,26	5 160,44	5 443,21
D Pengadaan Listrik dan Gas/ <i>Electricity and Gas</i>	13,26	13,99	14,25	14,91	15,14
E Pengadaan Air; Pengelolaan Sampah, Limbah, dan Daur Ulang/ <i>Water Supply; Sewerage, Waste Management, and Remediation Activities</i>	21,51	22,46	22,99	24,03	24,45
F Konstruksi/ <i>Construction</i>	2 148,79	2 253,39	2 169,86	2 316,11	2 361,17
G Perdagangan Besar dan Eceran; Reparasi Mobil dan Sepeda Motor/ <i>Wholesale and Retail Trade; Repair of Motor Vehicles and Motorcycles</i>	3 165,17	3 351,23	3 201,37	3 423,88	3 516,99
H Transportasi dan Pergudangan/ <i>Transportation and Storage</i>	876,76	951,71	698,51	703,17	1 070,38
I Penyediaan Akomodasi dan Makan Minum/ <i>Accommodation and Food Service Activities</i>	940,61	1 017,36	936,02	988,28	1 163,01
J Informasi dan Komunikasi/ <i>Information and Communication</i>	1 143,53	1 273,71	1 473,38	1 530,56	1 563,53
K Jasa Keuangan dan Asuransi/ <i>Financial and Insurance Activities</i>	595,50	617,95	628,13	637,19	654,83

Lanjutan Tabel/*Continued Table* 12.2

Lapangan Usaha/ <i>Industry</i>		2018	2019	2020	2021*	2022**
(1)		(2)	(3)	(4)	(5)	(6)
L	Real Estat/ <i>Real Estate Activities</i>	476,87	503,96	502,64	513,75	541,11
M,N	Jasa Perusahaan/ <i>Business Activities</i>	60,45	66,47	61,74	63,56	67,13
O	Administrasi Pemerintahan, Pertahanan, dan Jaminan Sosial Wajib/ <i>Public Administration and Defence; Compulsory Social Security</i>	738,66	766,58	757,22	748,27	772,68
P	Jasa Pendidikan/ <i>Education</i>	1 200,01	1 290,97	1 288,44	1 290,14	1 344,57
Q	Jasa Kesehatan dan Kegiatan Sosial/ <i>Human Health and Social Work Activities</i>	189,95	202,89	219,52	219,97	227,03
R,S,T,U	Jasa Lainnya/ <i>Other Services Activities</i>	535,74	585,29	544,73	550,79	706,16
<b>Produk Domestik Regional Bruto</b> <b>Gross Regional Domestic Product</b>		<b>22 082,80</b>	<b>23 253,15</b>	<b>22 865,15</b>	<b>23 661,71</b>	<b>24 953,20</b>

Catatan/*Note*: \* : angka sementara/ *temporary number*

\*\* : angka sangat sementara/ *very temporary number*

Perbedaan antara jumlah PDRB 34 Provinsi dan PDB Indonesia antara lain disebabkan oleh diskrepansi statistik/ *The difference between the total of GRDP of 34 Provinces and the GDP of Indonesia due to the statistical discrepancies*

Sumber/*Source*: BPS, berbagai sensus, survei dan sumber lain/ *BPS-Statistics Indonesia, various census, survey, and other sources*

**Tabel**  
**Table** 12.3

**Distribusi Persentase Produk Domestik Regional Bruto Atas Dasar Harga Berlaku Menurut Lapangan Usaha di Kabupaten Magelang, 2018–2022**  
**Percentage Distribution of Gross Regional Domestic Product at Current Market Prices by Industry in Magelang Regency, 2018–2022**

Lapangan Usaha/ <i>Industry</i>	2018	2019 r	2020	2021*	2022**
(1)	(2)	(3)	(4)	(5)	(6)
A Pertanian, Kehutanan, dan Perikanan/ <i>Agriculture, Forestry, and Fishing</i>	21,59	20,76	21,30	20,74	19,99
B Pertambangan dan Penggalian/ <i>Mining and Quarrying</i>	4,53	4,46	4,66	4,64	4,17
C Industri Pengolahan/ <i>Manufacturing</i>	21,87	21,97	22,38	22,81	23,04
D Pengadaan Listrik dan Gas/ <i>Electricity and Gas</i>	0,05	0,05	0,05	0,05	0,05
E Pengadaan Air; Pengelolaan Sampah, Limbah, dan Daur Ulang/ <i>Water Supply; Sewerage, Waste Management, and Remediation Activities</i>	0,08	0,08	0,09	0,09	0,08
F Konstruksi/ <i>Construction</i>	9,55	9,64	9,33	9,73	9,68
G Perdagangan Besar dan Eceran; Reparasi Mobil dan Sepeda Motor/ <i>Wholesale and Retail Trade; Repair of Motor Vehicles and Motorcycles</i>	13,58	13,71	13,27	13,66	13,27
H Transportasi dan Pergudangan/ <i>Transportation and Storage</i>	3,34	3,45	2,63	2,60	3,81
I Penyediaan Akomodasi dan Makan Minum/ <i>Accommodation and Food Service Activities</i>	4,15	4,24	3,92	4,00	4,47
J Informasi dan Komunikasi/ <i>Information and Communication</i>	3,60	3,79	4,39	4,33	4,05
K Jasa Keuangan dan Asuransi/ <i>Financial and Insurance Activities</i>	2,78	2,76	2,81	2,81	2,83

Lanjutan Tabel/*Continued Table* 12.3

Lapangan Usaha/ <i>Industry</i>		2018	2019 r	2020	2021*	2022**
(1)	(2)	(3)	(4)	(5)	(6)	
L	Real Estat/ <i>Real Estate Activities</i>	1,87	1,87	1,87	1,84	1,80
M,N	Jasa Perusahaan/ <i>Business Activities</i>	0,27	0,28	0,27	0,27	0,27
O	Administrasi Pemerintahan, Pertahanan, dan Jaminan Sosial Wajib/ <i>Public Administration and Defence; Compulsory Social Security</i>	3,43	3,38	3,39	3,15	3,06
P	Jasa Pendidikan/ <i>Education</i>	6,23	6,42	6,53	6,29	6,01
Q	Jasa Kesehatan dan Kegiatan Sosial/ <i>Human Health and Social Work Activities</i>	0,84	0,85	0,95	0,91	0,87
R,S,T,U	Jasa Lainnya/ <i>Other Services Activities</i>	2,23	2,29	2,16	2,09	2,55
<b>Produk Domestik Regional Bruto</b> <b>Gross Regional Domestic Product</b>		<b>100,00</b>	<b>100,00</b>	<b>100,00</b>	<b>100,00</b>	<b>100,00</b>

Catatan/*Note*: \* : angka sementara/ *temporary number*

\*\* : angka sangat sementara/ *very temporary number*

Perbedaan antara jumlah PDRB 34 Provinsi dan PDB Indonesia antara lain disebabkan oleh diskrepansi statistik/ *The difference between the total of GRDP of 34 Provinces and the GDP of Indonesia due to the statistical discrepancies*

Sumber/*Source*: BPS, berbagai sensus, survei dan sumber lain/ *BPS-Statistics Indonesia, various census, survey, and other sources*

**Tabel**  
**Table** 12.4

**Laju Pertumbuhan Produk Domestik Regional Bruto Atas Dasar Harga Konstan 2010 Menurut Lapangan Usaha di Kabupaten Magelang (persen), 2018–2022**  
**Growth Rate of Gross Regional Domestic Product at 2010 Constant Market Prices by Industry in Magelang Regency (percent), 2018–2022**

Lapangan Usaha/ <i>Industry</i>	2018	2019	2020	2021*	2022**
(1)	(2)	(3)	(4)	(5)	(6)
A Pertanian, Kehutanan, dan Perikanan/ <i>Agriculture, Forestry, and Fishing</i>	2,39	0,79	0,16	0,98	1,04
B Pertambangan dan Penggalian/ <i>Mining and Quarrying</i>	3,33	4,74	2,15	4,30	- 4,53
C Industri Pengolahan/ <i>Manufacturing</i>	5,34	6,07	-0,30	4,20	5,48
D Pengadaan Listrik dan Gas/ <i>Electricity and Gas</i>	5,39	5,55	1,85	4,65	1,51
E Pengadaan Air; Pengelolaan Sampah, Limbah, dan Daur Ulang/ <i>Water Supply; Sewerage, Waste Management, and Remediation Activities</i>	5,48	4,40	2,35	4,53	1,76
F Konstruksi/ <i>Construction</i>	5,97	4,87	-3,71	6,74	1,95
G Perdagangan Besar dan Eceran; Reparasi Mobil dan Sepeda Motor/ <i>Wholesale and Retail Trade; Repair of Motor Vehicles and Motorcycles</i>	4,80	5,88	-4,47	6,95	2,72
H Transportasi dan Pergudangan/ <i>Transportation and Storage</i>	6,20	8,55	-26,60	0,67	52,22
I Penyediaan Akomodasi dan Makan Minum/ <i>Accommodation and Food Service Activities</i>	7,27	8,16	-8,00	5,58	17,68
J Informasi dan Komunikasi/ <i>Information and Communication</i>	12,77	11,38	15,68	3,88	2,15
K Jasa Keuangan dan Asuransi/ <i>Financial and Insurance Activities</i>	4,08	3,77	1,65	1,44	2,77

Lanjutan Tabel/*Continued Table 12.4*

Lapangan Usaha/ <i>Industry</i>		2018	2019	2020	2021*	2022**
(1)		(2)	(3)	(4)	(5)	(6)
L	Real Estat/ <i>Real Estate Activities</i>	5,06	5,68	-0,26	2,21	5,33
M,N	Jasa Perusahaan/ <i>Business Activities</i>	9,89	9,97	-7,12	2,96	5,62
O	Administrasi Pemerintahan, Pertahanan, dan Jaminan Sosial Wajib/ <i>Public Administration and Defence; Compulsory Social Security</i>	3,05	3,78	-1,22	-1,18	3,26
P	Jasa Pendidikan/ <i>Education</i>	8,15	7,58	-0,20	0,13	4,22
Q	Jasa Kesehatan dan Kegiatan Sosial/ <i>Human Health and Social Work Activities</i>	8,68	6,81	8,20	0,21	3,21
R,S,T,U	Jasa Lainnya/ <i>Other Services Activities</i>	9,86	9,25	-6,93	1,11	28,21
<b>Produk Domestik Regional Bruto</b> <i>Gross Regional Domestic Product</i>		<b>5,28</b>	<b>5,30</b>	<b>-1,67</b>	<b>3,48</b>	<b>5,46</b>

Catatan/*Note*: \* : angka sementara/ *temporary number*

\*\* : angka sangat sementara/ *very temporary number*

Perbedaan antara jumlah PDRB 34 Provinsi dan PDB Indonesia antara lain disebabkan oleh diskrepansi statistik/ *The difference between the total of GRDP of 34 Provinces and the GDP of Indonesia due to the statistical discrepancies*

Sumber/*Source*: BPS, berbagai sensus, survei dan sumber lain/ *BPS-Statistics Indonesia, various census, survey, and other sources*

**Tabel**  
**Table** 12.5**Indeks Harga Implisit Produk Domestik Regional Bruto Menurut Lapangan Usaha di Kabupaten Magelang (2010=100), 2018-2022**  
**Implicit Price Index of Gross Regional Domestic Product by Industry in Magelang Regency (2010=100), 2018-2022**

Lapangan Usaha/ <i>Industry</i>	2018	2019 <sup>r</sup>	2020	2021*	2022**
(1)	(2)	(3)	(4)	(5)	(6)
A Pertanian, Kehutanan, dan Perikanan/ <i>Agriculture, Forestry, and Fishing</i>	146,97	150,20	153,69	155,99	163,08
B Pertambangan dan Penggalian/ <i>Mining and Quarrying</i>	164,37	165,50	168,88	169,88	175,09
C Industri Pengolahan/ <i>Manufacturing</i>	141,70	143,72	146,73	151,04	158,51
D Pengadaan Listrik dan Gas/ <i>Electricity and Gas</i>	116,98	117,17	116,47	115,70	116,29
E Pengadaan Air; Pengelolaan Sampah, Limbah, dan Daur Ulang/ <i>Water Supply; Sewerage, Waste Management, and Remediation Activities</i>	112,88	114,93	121,51	122,67	124,28
F Konstruksi/ <i>Construction</i>	134,89	139,04	139,54	143,61	153,55
G Perdagangan Besar dan Eceran; Reparasi Mobil dan Sepeda Motor/ <i>Wholesale and Retail Trade; Repair of Motor Vehicles and Motorcycles</i>	130,14	132,96	134,51	136,31	141,25
H Transportasi dan Pergudangan/ <i>Transportation and Storage</i>	115,64	117,68	122,17	126,38	133,41
I Penyediaan Akomodasi dan Makan Minum/ <i>Accommodation and Food Service Activities</i>	133,82	135,58	136,11	138,22	144,05
J Informasi dan Komunikasi/ <i>Information and Communication</i>	95,47	96,59	96,73	96,74	97,00
K Jasa Keuangan dan Asuransi/ <i>Financial and Insurance Activities</i>	141,88	145,10	145,44	150,59	162,01

Lanjutan Tabel/*Continued Table* 12.5

Lapangan Usaha/ <i>Industry</i>		2018	2019 <sup>r</sup>	2020	2021 <sup>*</sup>	2022 <sup>**</sup>
(1)		(2)	(3)	(4)	(5)	(6)
L	Real Estat/ <i>Real Estate Activities</i>	119,02	120,33	121,09	122,23	124,45
M,N	Jasa Perusahaan/ <i>Business Activities</i>	134,26	138,32	141,34	142,99	149,06
O	Administrasi Pemerintahan, Pertahanan, dan Jaminan Sosial Wajib/ <i>Public Administration and Defence; Compulsory Social Security</i>	140,75	143,28	145,27	143,92	148,43
P	Jasa Pendidikan/ <i>Education</i>	157,60	161,62	164,45	166,69	167,30
Q	Jasa Kesehatan dan Kegiatan Sosial/ <i>Human Health and Social Work Activities</i>	134,02	136,44	140,24	141,83	144,20
R,S,T,U	Jasa Lainnya/ <i>Other Services Activities</i>	126,56	127,16	128,91	129,96	135,20
<b>Produk Domestik Regional Bruto</b> <b>Gross Regional Domestic Product</b>		<b>137,39</b>	<b>139,75</b>	<b>141,97</b>	<b>144,44</b>	<b>150,08</b>

Catatan/*Note*: \* : angka sementara/ *temporary number*

\*\* : angka sangat sementara/ *very temporary number*

Sumber/*Source*: Ditolah dari Hasil Sensus, Survei, dan Berbagai Sumber Lainnya/*Based on Census, Surveys, and Other Sources*



**Tabel**  
**Table** 12.6**Laju Implisit Produk Domestik Regional Bruto Menurut Lapangan Usaha di Kabupaten Magelang, 2018-2022**  
**Implicit Growth Rate of Gross Regional Domestic Product by Industry in Magelang Regency, 2018-2022**

Lapangan Usaha/ <i>Industry</i>	2018	2019 <sup>r</sup>	2020	2021*	2022**
(1)	(2)	(3)	(4)	(5)	(6)
A Pertanian, Kehutanan, dan Perikanan/ <i>Agriculture, Forestry, and Fishing</i>	3,15	2,19	2,32	1,49	4,55
B Pertambangan dan Penggalian/ <i>Mining and Quarrying</i>	4,22	0,69	2,04	0,59	3,07
C Industri Pengolahan/ <i>Manufacturing</i>	1,99	1,43	2,09	2,94	4,95
D Pengadaan Listrik dan Gas/ <i>Electricity and Gas</i>	3,07	0,17	- 0,60	- 0,66	0,51
E Pengadaan Air; Pengelolaan Sampah, Limbah, dan Daur Ulang/ <i>Water Supply; Sewerage, Waste Management, and Remediation Activities</i>	0,27	1,82	5,72	0,95	1,31
F Konstruksi/ <i>Construction</i>	4,02	3,08	0,36	2,91	6,92
G Perdagangan Besar dan Eceran; Reparasi Mobil dan Sepeda Motor/ <i>Wholesale and Retail Trade; Repair of Motor Vehicles and Motorcycles</i>	2,29	2,17	1,17	1,34	3,63
H Transportasi dan Pergudangan/ <i>Transportation and Storage</i>	0,56	1,77	3,82	2,09	5,56
I Penyediaan Akomodasi dan Makan Minum/ <i>Accommodation and Food Service Activities</i>	0,51	1,32	0,39	1,55	4,22
J Informasi dan Komunikasi/ <i>Information and Communication</i>	-0,06	1,18	0,14	0,02	0,27
K Jasa Keuangan dan Asuransi/ <i>Financial and Insurance Activities</i>	3,39	2,27	0,23	3,54	7,58

Lanjutan Tabel/*Continued Table* 12.6

Lapangan Usaha/ <i>Industry</i>		2018	2019 <sup>r</sup>	2020	2021*	2022**
(1)		(2)	(3)	(4)	(5)	(6)
L	Real Estat/ <i>Real Estate Activities</i>	2,45	1,10	0,63	0,95	1,82
M,N	Jasa Perusahaan/ <i>Business Activities</i>	2,79	3,03	2,18	1,16	4,24
O	Administrasi Pemerintahan, Pertahanan, dan Jaminan Sosial Wajib/ <i>Public Administration and Defence; Compulsory Social Security</i>	1,14	1,80	1,39	-0,93	3,14
P	Jasa Pendidikan/ <i>Education</i>	2,23	2,55	1,75	1,37	0,36
Q	Jasa Kesehatan dan Kegiatan Sosial/ <i>Human Health and Social Work Activities</i>	1,24	1,80	2,78	1,13	1,67
R,S,T,U	Jasa Lainnya/ <i>Other Services Activities</i>	0,94	0,48	1,38	0,82	4,03
<b>Produk Domestik Regional Bruto</b> <i>Gross Regional Domestic Product</i>		<b>2,25</b>	<b>1,72</b>	<b>1,59</b>	<b>1,74</b>	<b>3,91</b>

Catatan/*Note*: \* : angka sementara/ *temporary number*

\*\* : angka sangat sementara/ *very temporary number*

Sumber/*Source*: Diolah dari Hasil Sensus, Survei, dan Berbagai Sumber Lainnya/*Based on Census, Surveys, and Other Sources*

**Tabel**  
**Table** 12.7

**Produk Domestik Regional Bruto Atas Dasar Harga Berlaku Menurut Pengeluaran di Kabupaten Magelang (miliar rupiah), 2018–2022**  
**Gross Regional Domestic Product at Current Market Prices by Type of Expenditure in Magelang Regency (billion rupiahs), 2018–2022**

<b>Jenis Pengeluaran/ Type of Expenditure</b>	<b>2018</b>	<b>2019*</b>	<b>2020</b>	<b>2021*</b>	<b>2022**</b>
(1)	(2)	(3)	(4)	(5)	(6)
1 Pengeluaran Konsumsi Rumah Tangga / <i>Households Consumption Expenditure</i>	21 897,42	23 419,22	23 435,08	23 873,97	25 995,89
2 Pengeluaran Konsumsi LNPRT / <i>NPISHs Consumption Expenditure</i>	576,85	672,08	663,17	691,36	732,36
3 Pengeluaran Konsumsi Pemerintah / <i>Government Consumption Expenditure</i>	2 581,52	2 649,27	2 534,88	2 608,07	2 655,33
4 Pembentukan Modal Tetap Bruto / <i>Gross Fixed Capital Formation</i>	8 887,09	9 655,04	9 120,31	9 888,16	10 422,95
5 Perubahan Inventori / <i>Changes in Inventories</i>	398,08	320,70	370,98	352,18	458,24
6 Net Ekspor Barang dan Jasa / <i>Net Export of Goods and Services</i>	-4 001,48	-4 445,51	-3 662,40	-3 237,43	-2 815,40
<b>PDRB / GRDP</b>	<b>30 339,47</b>	<b>32 497,41</b>	<b>32 462,03</b>	<b>34 176,31</b>	<b>37 449,37</b>

Catatan/Note: \* : angka sementara/ temporary number

\*\* : angka sangat sementara/ very temporary number

Sumber/Source: Diolah dari Hasil Sensus, Survei, dan Berbagai Sumber Lainnya/Based on Census, Surveys, and Other Sources

**Tabel**  
**Table** 12.8

**Produk Domestik Regional Bruto Atas Dasar Harga Konstan 2010 Menurut Pengeluaran di Kabupaten Magelang (miliar rupiah), 2018–2022**  
**Gross Regional Domestic Product at 2010 Constant Market Prices by Type of Expenditure in Magelang Regency (billion rupiahs), 2018–2022**

<b>Jenis Pengeluaran/ Type of Expenditure</b>	<b>2018</b>	<b>2019*</b>	<b>2020</b>	<b>2021*</b>	<b>2022**</b>
(1)	(2)	(3)	(4)	(5)	(6)
1 Pengeluaran Konsumsi Rumah Tangga / Households Consumption Expenditure	15 647,78	16 376,07	16 146,74	16 327,02	17 069,06
2 Pengeluaran Konsumsi LNPRT / NPISHs Consumption Expenditure	377,31	429,76	417,02	422,42	428,67
3 Pengeluaran Konsumsi Pemerintah / Government Consumption Expenditure	1 596,62	1 633,21	1 568,62	1 580,64	1 594,23
4 Pembentukan Modal Tetap Bruto / Gross Fixed Capital Formation	6 002,23	6 303,16	5 946,33	6 313,79	6 440,02
5 Perubahan Inventori / Changes in Inventories	325,39	472,86	477,86	338,06	424,71
6 Net Ekspor Barang dan Jasa / Net Export of Goods and Services	-1 866,54	-1 961,92	-1 691,43	-1 320,22	-1 003,48
<b>PDRB / GRDP</b>	<b>22 082,80</b>	<b>23 253,15</b>	<b>22 865,15</b>	<b>23 661,71</b>	<b>24 953,20</b>

Catatan/Note: \* : angka sementara/ temporary number

\*\* : angka sangat sementara/ very temporary number

Sumber/Source: Diolah dari Hasil Sensus, Survei, dan Berbagai Sumber Lainnya/Based on Census, Surveys, and Other Sources

**Tabel**  
**Table** 12.9

**Laju Pertumbuhan Produk Domestik Regional Bruto Atas Dasar Harga Konstan 2010 Menurut Pengeluaran di Kabupaten Magelang (persen), 2018–2022**  
**Growth Rate of Gross Regional Domestic Product at 2010 Constant Market Prices by Type of Expenditure in Magelang Regency (percent), 2018–2022**

<b>Jenis Pengeluaran/ Type of Expenditure</b>	<b>2018</b>	<b>2019*</b>	<b>2020**</b>	<b>2021**</b>	<b>2022</b>
(1)	(2)	(3)	(4)	(5)	(6)
1 Pengeluaran Konsumsi Rumah Tangga / Households Consumption Expenditure	4,27	4,65	- 1,40	1,12	4,54
2 Pengeluaran Konsumsi LNPR / NPISHs Consumption Expenditure	7,41	13,90	- 2,96	1,29	1,48
3 Pengeluaran Konsumsi Pemerintah / Government Consumption Expenditure	4,86	2,29	- 3,95	0,77	0,86
4 Pembentukan Modal Tetap Bruto / Gross Fixed Capital Formation	9,49	5,01	- 5,66	6,18	2,00
<b>PDRB / GRDP</b>	<b>5,28</b>	<b>5,30</b>	<b>- 1,67</b>	<b>3,48</b>	<b>5,46</b>

Catatan/Note: \* : angka sementara/ temporary number

\*\* : angka sangat sementara/ very temporary number

Sumber/Source: Ditolah dari Hasil Sensus, Survei, dan Berbagai Sumber Lainnya/Based on Census, Surveys, and Other Sources

**Tabel**  
**Table** 12.10

**Distribusi Persentase Produk Domestik Regional Bruto Atas Dasar Harga Berlaku Menurut Pengeluaran di Kabupaten Magelang (persen), 2018–2022**  
**Percentage Distribution of Gross Regional Domestic Product at Current Market Prices by Type of Expenditure in Magelang Regency (percent), 2018–2022**

Jenis Pengeluaran/ Type of Expenditure	2018	2019*	2020	2021*	2022**
(1)	(2)	(3)	(4)	(5)	(6)
1 Pengeluaran Konsumsi Rumah Tangga / Households Consumption Expenditure	72,17	72,06	72,19	69,86	69,42
2 Pengeluaran Konsumsi LNPRT / NPISHs Consumption Expenditure	1,90	2,07	2,04	2,02	1,96
3 Pengeluaran Konsumsi Pemerintah / Government Consumption Expenditure	8,51	8,15	7,81	7,63	7,09
4 Pembentukan Modal Tetap Bruto / Gross Fixed Capital Formation	29,29	29,71	28,10	28,93	27,83
5 Perubahan Inventori / Changes in Inventories	1,31	0,99	1,14	1,03	1,22
6 Net Ekspor Barang dan Jasa/ Net Export of Goods and Services	-13,19	-12,98	-11,28	-9,47	-7,52
<b>PDRB / GRDP</b>	<b>100,00</b>	<b>100,00</b>	<b>100,00</b>	<b>100,00</b>	<b>100,00</b>

Catatan/Note: \* : angka sementara/ temporary number

\*\* : angka sangat sementara/ very temporary number

Sumber/Source: Dolah dari Hasil Sensus, Survei, dan Berbagai Sumber Lainnya/Based on Census, Surveys, and Other Sources

**Tabel 12.11** Laju Implisit Produk Domestik Regional Bruto Menurut Pengeluaran di Kabupaten Magelang (persen), 2018–2022  
**Table 12.11** *Implicit Growth Rate of Gross Regional Domestic Product by Type of Expenditure in Magelang Regency (percent), 2018–2022*

Jenis Pengeluaran/ Type of Expenditure	2018	2019*	2020**	2021**	2022
(1)	(2)	(3)	(4)	(5)	(6)
1 Pengeluaran Konsumsi Rumah Tangga / Households Consumption Expenditure	2,60	2,19	1,49	0,75	4,15
2 Pengeluaran Konsumsi LNPRT / NPISHs Consumption Expenditure	2,63	2,29	1,69	2,92	4,39
3 Pengeluaran Konsumsi Pemerintah / Government Consumption Expenditure	3,29	0,33	- 0,38	2,11	0,94
4 Pembentukan Modal Tetap Bruto / Gross Fixed Capital Formation	5,31	3,45	0,13	2,11	3,34
<b>PDRB / GRDP</b>	<b>2,25</b>	<b>1,72</b>	<b>1,59</b>	<b>1,74</b>	<b>3,91</b>

Catatan/Note: \* : angka sementara/ temporary number

\*\* : angka sangat sementara/ very temporary number

Sumber/Source: Ditolah dari Hasil Sensus, Survei, dan Berbagai Sumber Lainnya/Based on Census, Surveys, and Other Sources



### 3 Kabupaten/Kota dengan Persentase Kemiskinan Terendah

4,25%

Kota Semarang

4,73%

Kota Salatiga

6,88%

Kota Pekalongan  
dan Kab. Jepara



### 3 Kabupaten/Kota dengan Jumlah Penduduk Miskin Terendah

8,65

ribu jiwa

Kota Magelang

9,45

ribu jiwa

Kota Salatiga


19,78

ribu jiwa

Kota Tegal



### 3 Kabupaten/Kota dengan IPM Tertinggi di Jawa Tengah







**PENJELASAN TEKNIS**

1. Sumber data yang digunakan dalam bab ini berasal dari Badan Pusat Statistik Republik Indonesia (BPS-RI).
2. Produk Domestik Regional Bruto (PDRB) pada tingkat kabupaten/kota menggambarkan kemampuan suatu wilayah untuk menciptakan output (nilai tambah) pada suatu waktu tertentu. Untuk menyusun PDRB digunakan 2 pendekatan yaitu pendekatan sektoral dan penggunaan. Keduanya menyajikan komposisi data nilai tambah dirinci menurut sumber kegiatan ekonomi (sektoral) dan menurut komponen penggunaannya. PDRB dari sisi sektoral merupakan penjumlahan seluruh komponen nilai tambah bruto yang mampu diciptakan oleh sektor-sektor ekonomi atas berbagai aktivitas produksinya. Sedangkan dari sisi penggunaan menjelaskan tentang penggunaan dari nilai tambah tersebut.
3. Penyajian PDRB menurut sektor dirinci menurut total nilai tambah dari seluruh sektor ekonomi yang mencakup sektor Pertanian; Pertambangan & Penggalian; Listrik, Gas & Air Bersih; Konstruksi; Perdagangan, Restoran & Hotel; Pengangkutan & Komunikasi; Lembaga Keuangan ; dan Jasa –

**TECHNICAL NOTES**

1. *Source of data used in this chapter comes from the BPS Statistics Indonesia (BPS-RI).*
2. *Gross Domestic Regional Product (GDRP) at regency/municipality level illustrates the ability a territory to create the output (value added) at a certain time. To compile the GDRP used two approaches, namely sectoral and usage. Both present the composition of value-added data specified by source of economic activity (sectoral) and according to components their use. GDRP from the sectoral is the sum of all components of gross value added that is able to be created by economic sectors for various production activities. In terms of usage, it describes the usage of the value-added.*
3. *Specified according to the total of value added of all economic sector including Agriculture sector; Mining & Excavating's; Manufacturing Industry; Electrimunicipality, Gas & Water supply; Construction; Trade, Restaurant & Hotel; Transportation & Communications; Financial Institutions, and Services.*

Jasa.

- |   |  |
|---|--|
| <p>4. PDRB menurut penggunaan dirinci menurut komponen pengeluaran konsumsi rumah tangga (termasuk lembaga nirlaba), pengeluaran konsumsi pemerintah, pembentukan modal tetap bruto, perubahan inventori, ekspor dan impor.</p> | <p>4. <i>GDRP by usage specified according to the components of household consumption expenditure (including non-profit institutions), government consumption expenditure, Gross fixed Capital Formation, changes in inventories, exports and imports.</i></p> |
|---|--|

<https://magelangkab.bps.go.id>

**ULASAN****DESCRIPTION****Penduduk**

Jumlah penduduk di Provinsi Jawa Tengah tahun 2018 sampai 2022 semakin bertambah. Pada tahun 2022 jumlah penduduk tercatat 37.032.410 ribu jiwa atau naik 0,79 persen dari tahun 2021. Kabupaten/kota yang memiliki jumlah penduduk terbanyak pada tahun 2022 adalah Kabupaten Brebes dengan 2.010.617 ribu jiwa diikuti Kabupaten Cilacap dengan 1.988.622 ribu jiwa dan Kabupaten Banyumas dengan 1.806.013 ribu jiwa. Kabupaten/kota dengan penduduk paling sedikit adalah Kota Magelang dengan 121.675 ribu jiwa.

**Kemiskinan**

Jumlah penduduk miskin di Provinsi Jawa Tengah pada tahun 2022 yaitu 3.831,44 ribu jiwa dengan penduduk miskin terbanyak yaitu terdapat di Kabupaten Brebes sebesar 290,66 ribu jiwa. Namun secara persentase, penduduk miskin terbesar terdapat di Kabupaten Kebumen sebesar 16,41 persen.

**Indeks Pembangunan Manusia**

Indeks Pembangunan Manusia (IPM) di Provinsi Jawa Tengah pada tahun 2022 yaitu sebesar 72,79 dengan IPM tertinggi adalah Kota Salatiga sebesar 84,35. Sedangkan IPM terendah adalah Kabupaten Brebes sebesar 67,03.

**Population**

*Number of population in Jawa Tengah Province from 2018 until 2021 increased. In 2022 number of population was recorded 37,032,410 thousand people or increased by 0.79 percents compared to 2021. Regency/municipality which has the largest population was Brebes Regency 2,010,617 thousand people followed by Cilacap Regency 1,988,622 thousand people and Banyumas Regency with 1,806,013 thousand people. Magelang Municipality which has the smallest population with 121,675 thousand people.*

**Poverty**

*Number of poor people in Jawa Tengah Province in 2022 was about 3.831,44 thousand people. The largest number of poor people was in Brebes Regency 290,66 thousand people. But in percentage, the biggest poor people is in Kebumen Regency at 16.41 percent.*

**Human Development Index**

*Human Development Index (HDI) in Jawa Tengah Province in 2022 was about 72.79. The highest HDI was in Salatiga Municipality at 84.35. While Brebes Regency was the lowest one at 67.03.*

## **PDRB**

Pertumbuhan ekonomi kabupaten/kota di Jawa Tengah pada tahun 2021 yang ditunjukkan oleh laju pertumbuhan Produk Domestik Regional Bruto (PDRB) atas harga konstan 2010, secara umum mengalami kenaikan.

Nilai laju pertumbuhan ekonomi tertinggi dialami oleh Kota Surakarta (6,25%) diikuti oleh Kabupaten Boyolali (6,33%) kemudian Kabupaten Grobogan (5,98%).

## **Ketenagakerjaan**

Berdasarkan hasil SAKERNAS, angkatan kerja di Jawa Tengah tahun 2022 mencapai 19.474.934. Kota Semarang memiliki angkatan kerja terbanyak mencapai 1.075.827. Sedangkan Kota Magelang merupakan wilayah dengan angkatan kerja paling sedikit hanya 834.

Tingkat Partisipasi Angkatan Kerja (TPAK) penduduk Jawa Tengah tercatat sebesar 70,84 %. TPAK tertinggi berada di wilayah Kabupaten Magelang sedangkan wilayah yang memiliki TPAK terendah adalah Kabupaten Banyumas sebesar 64,75 %.

## **GRDP**

*The economic growth of regency / cities in Central Java in 2021, which is shown by the growth rate of Gross Regional Domestic Product (GRDP) at constant 2010 prices, has generally increase.*

*Surakarta City (6.25%) had the highest economic growth, followed by Boyolali District (6.33%) then Grobogan Districts (5.98%).*

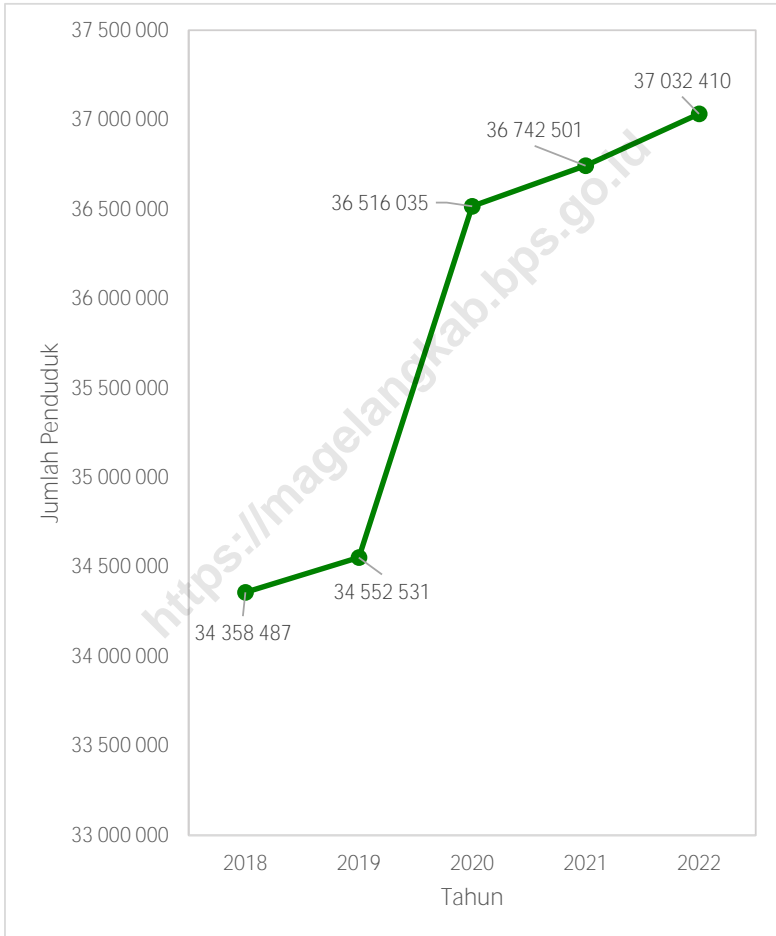
## **Laborforce**

*Based on the results of SAKERNAS, the workforce in Central Java in 2022 will reach 19,474,934. Brebes Regency has the largest workforce, reaching 1,075,827. Meanwhile, Magelang City is an area with a workforce of at least 834.*

*The Labor Force Participation Rate (TPAK) of the Central Java population was recorded at 70.84 %. The highest TPAK is in Magelang Regency, while the region with the lowest TPAK is Banyumas Regency.*

**Gambar** 13.1  
**Figures**

**Jumlah Penduduk di Provinsi Jawa Tengah (ribu), 2018–2022**  
**Population in Jawa Tengah Province (thousand), 2018–2022**



Sumber/Source: Proyeksi Penduduk Hasil SUPAS 2015, Sensus Penduduk 2020, dan Sensus Penduduk 2020/BPS-Statistics Indonesia, 2010 Population Census and Indonesia Population Projection 2010–2035, 020 Population Census (September), and opulation Projection 2010–2025

**Tabel 13.1** Jumlah Penduduk Menurut Kabupaten/Kota di Provinsi Jawa Tengah, 2017–2022  
**Table 13.1** Population by Regency/Municipality in Jawa Tengah Province, 2017–2022

Kabupaten/Kota Regency/ Municipality	2017 <sup>1</sup>	2018 <sup>1</sup>	2019 <sup>1</sup>	2020 <sup>2</sup>	2021 <sup>3</sup>	2022 <sup>3</sup>
(1)	(2)	(3)	(4)	(5)	(6)	(6)
<b>Kabupaten/Regency</b>						
1. Cilacap	1 706 458	1 712 871	1 718 824	1 944 857	1 963 824	1 988 622
2. Banyumas	1 660 177	1 672 817	1 685 078	1 776 918	1 789 630	1 806 013
3. Purbalingga	913 682	921 639	929 403	998 561	1 007 794	1 019 840
4. Banjarnegara	910 092	914 523	918 715	1 017 767	1 026 866	1 038 718
5. Kebumen	1 188 212	1 190 280	1 192 013	1 350 438	1 361 913	1 376 825
6. Purworejo	712 504	713 761	714 816	769 880	773 588	778 257
7. Wonosobo	781 792	784 353	786 703	879 124	886 613	896 346
8. Magelang	1 264 852	1 274 881	1 284 627	1 299 859	1 305 512	1 312 573
9. Boyolali	971 707	976 026	980 086	1 062 713	1 070 247	1 079 952
10. Klaten	1 163 844	1 166 748	1 169 330	1 260 506	1 267 272	1 275 850
11. Sukoharjo	875 655	881 673	887 484	907 577	911 603	916 627
12. Wonogiri	951 591	953 250	954 646	1 043 177	1 049 292	1 057 087
13. Karanganyar	869 220	875 946	882 473	931 963	938 808	947 642
14. Sragen	882 453	884 448	886 196	976 951	983 641	992 243
15. Grobogan	1 361 210	1 366 498	1 371 423	1 453 526	1 460 873	1 470 150
16. Blora	856 396	858 795	860 957	884 333	886 147	888 224
17. Rembang	627 139	631 293	635 294	645 333	647 766	650 770
18. Pati	1 242 879	1 248 286	1 253 363	1 324 188	1 330 983	1 339 572
19. Kudus	849 006	858 153	867 154	849 184	852 443	856 472
20. Jepara	1 219 784	1 236 006	1 252 090	1 184 947	1 188 510	1 192 811
21. Demak	1 137 455	1 147 557	1 157 421	1 203 956	1 212 377	1 223 217
22. Semarang	1 024 706	1 036 929	1 049 002	1 053 094	1 059 844	1 068 492
23. Temanggung	756 973	762 776	768 405	790 174	794 403	799 764
24. Kendal	954 100	960 322	966 313	1 018 505	1 025 020	1 033 367
25. Batang	753 914	759 529	764 970	801 718	807 005	813 791
26. Pekalongan	883 468	888 491	893 290	968 821	976 504	986 455
27. Pemalang	1 292 357	1 294 639	1 296 559	1 471 489	1 484 209	1 500 754
28. Tegal	1 428 884	1 431 375	1 433 464	1 596 996	1 608 611	1 623 595
29. Brebes	1 790 389	1 795 513	1 800 142	1 978 759	1 992 685	2 010 617
<b>Kota/Municipality</b>						
1. Magelang	121 154	121 372	121 555	121 526	121 610	121 675
2. Surakarta	514 542	515 865	517 045	522 364	522 728	523 008
3. Salatiga	188 486	190 872	193 231	192 322	193 525	195 065
4. Semarang	1 753 092	1 779 757	1 806 319	1 653 524	1 656 564	1 659 975
5. Pekalongan	300 897	303 235	305 505	307 150	308 310	309 742
6. Tegal	247 314	248 008	248 635	273 825	275 781	278 299
<b>Jawa Tengah</b>	<b>34 156 384</b>	<b>34 358 487</b>	<b>34 552 531</b>	<b>36 516 035</b>	<b>36 742 501</b>	<b>37 032 410</b>

Catatan/Note: <sup>1</sup> Proyeksi Penduduk Hasil SUPAS 2015/Population Projection Result of SUPAS 2015

<sup>2</sup> Sensus Penduduk 2020/ 2020 Population Census (September)

<sup>3</sup> Proyeksi Penduduk Interim 2020–2023/ Population Projection 2020–2023

Sumber/Source: BPS/ BPS-Statistics Indonesia

**Tabel** 13.2  
**Table**

**Laju Pertumbuhan Produk Domestik Regional Bruto Atas Dasar Harga Konstan 2010 Menurut Kabupaten/Kota di Provinsi Jawa Tengah (persen), 2018–2022**  
**Rate of Growth of Gross Regional Domestic Products at Constant 2010 Prices by Regency/Municipality in Jawa Tengah Province (percent), 2018–2022**

Kabupaten/Kota Regency/Municipality	2018	2019 <sup>†</sup>	2020	2021*	2022**
(1)	(2)	(3)	(4)	(5)	(6)
<b>Kabupaten/Regency</b>					
1. Cilacap	2,99	2,27	-10,28	2,15	5,13
2. Banyumas	6,45	6,32	-1,65	4,00	5,86
3. Purbalingga	5,42	5,64	-1,18	3,19	5,41
4. Banjarnegara	5,67	5,6	-1,32	3,26	5,29
5. Kebumen	5,53	5,52	-1,45	3,71	5,79
6. Purworejo	5,33	5,44	-1,61	3,31	5,36
7. Wonosobo	5,06	5,57	-1,64	3,68	5,02
8. Magelang	5,28	5,3	-1,67	3,48	5,46
9. Boyolali	5,72	5,96	-1,2	4,63	6,33
10. Klaten	5,47	5,48	-1,17	3,82	5,9
11. Sukoharjo	5,79	5,92	-1,7	3,82	5,61
12. Wonogiri	5,41	5,14	-1,41	3,35	5,63
13. Karanganyar	5,98	5,76	-1,87	3,57	5,87
14. Sragen	5,75	5,9	-1,81	3,75	5,76
15. Grobogan	5,83	5,37	-1,57	3,78	5,98
16. Blora	4,38	4,05	-4,56	3,68	2,68
17. Rembang	5,89	5,2	-1,49	3,85	5,55
18. Pati	5,71	5,81	-1,16	3,38	5,56
19. Kudus	3,24	3,09	-3,11	-1,54	2,23
20. Jepara	5,85	6,02	-1,92	4,63	5,95
21. Demak	5,4	5,36	-0,23	2,62	5,25
22. Semarang	5,67	5,39	-2,67	3,63	5,31
23. Temanggung	5,13	5,05	-2,13	3,34	5,2
24. Kendal	5,77	5,71	-1,51	3,89	5,69
25. Batang	5,72	5,39	-1,29	4,88	5,97
26. Pekalongan	5,76	5,35	-1,89	3,54	5,11
27. Pemalang	5,69	5,8	-0,61	4,28	5,08
28. Tegal	5,51	5,56	-1,48	3,71	5,14
29. Brebes	5,26	5,76	-0,47	2,57	5,61
<b>Kota/Municipality</b>					
1. Magelang	5,46	5,41	-2,45	3,2	5,77
2. Surakarta	5,75	5,78	-1,76	4,01	6,25
3. Salatiga	5,84	5,9	-1,68	3,35	5,53
4. Semarang	6,48	6,81	-1,85	5,16	5,73
5. Pekalongan	5,69	5,5	-1,87	3,59	5,76
6. Tegal	5,87	5,77	-2,29	3,12	5,16

Catatan/Note: \* : angka sementara/ temporary number

\*\* : angka sangat sementara/ very temporary number

Sumber/Source: BPS Provinsi Jawa Tengah/ BPS-Statistics of Jawa Tengah Province



**Tabel** 13.3  
**Table**

**Jumlah Penduduk Miskin Menurut Kabupaten/Kota di Provinsi Jawa Tengah (ribu), 2017–2022**  
**Number of Poor Population by Regency/Municipality in Jawa Tengah Province (thousand), 2017–2022**

Kabupaten/Kota Regency/ Municipality	2017	2018	2019	2020	2021	2022
(1)	(2)	(3)	(4)	(5)	(6)	(6)
<b>Kabupaten/Regency</b>						
1. Cilacap	238,3	193,2	185,2	198,6	201,71	190,96
2. Banyumas	283,2	226,2	211,7	225,8	232,91	220,47
3. Purbalingga	171,9	144,2	140,1	149,5	153,08	145,33
4. Banjarnegara	156,8	141,7	136,1	144,9	150,19	141,25
5. Kebumen	233,4	208,7	201,3	211,1	212,92	196,16
6. Purworejo	98,6	83,6	82,2	84,8	88,80	82,64
7. Wonosobo	159,2	138,3	131,4	137,6	139,67	128,11
8. Magelang	157,2	143,4	137,5	146,3	154,91	145,33
9. Boyolali	116,4	98,2	93,8	100,6	104,82	97,18
10. Klaten	165,0	151,7	144,1	151,8	158,23	144,87
11. Sukoharjo	76,7	65,4	63,6	68,9	73,84	68,72
12. Wonogiri	123,0	102,8	98,3	104,4	110,46	105,19
13. Karanganyar	106,8	87,8	84,5	91,7	95,41	88,56
14. Sragen	124,0	116,4	113,8	119,4	122,91	115,14
15. Grobogan	181,0	168,7	161,9	172,3	175,72	163,20
16. Blora	111,9	102,5	97,9	103,7	107,05	99,83
17. Rembang	115,2	97,4	95,3	100,1	101,40	94,56
18. Pati	141,7	123,9	119,0	127,4	128,74	118,04
19. Kudus	64,4	60,0	58,0	64,2	67,06	66,06
20. Jepara	99,0	86,5	83,5	91,1	95,22	89,08
21. Demak	152,6	144,1	137,6	146,9	151,74	143,01
22. Semarang	79,7	75,7	73,9	79,9	83,61	78,60
23. Temanggung	86,8	75,4	72,6	77,3	79,09	73,04
24. Kendal	106,1	94,7	91,2	97,5	100,0	93,03
25. Batang	81,5	66,1	64,1	70,6	74,91	69,94
26. Pekalongan	111,6	89,5	87,0	91,9	95,26	87,53
27. Pemalang	225,0	208,3	200,7	209,0	215,08	195,84
28. Tegal	141,8	114,1	109,9	117,5	123,52	113,62
29. Brebes	343,5	309,2	293,2	308,8	314,95	290,66
<b>Kota/Municipality</b>						
1. Magelang	10,6	9,6	9,1	9,3	9,44	8,65
2. Surakarta	54,9	47,0	45,2	47,0	48,78	45,94
3. Salatiga	9,6	9,2	9,2	9,7	10,14	9,45
4. Semarang	80,9	73,7	72,0	79,6	84,45	79,87
5. Pekalongan	22,5	20,5	20,2	22,2	23,49	21,81
6. Tegal	20,1	19,4	18,6	19,5	20,27	19,78
<b>Jawa Tengah</b>	<b>4 450,70</b>	<b>3 897,2</b>	<b>3 743,2</b>	<b>3 980,9</b>	<b>4 109,75</b>	<b>3 831,44</b>

Sumber/Source: BPS-Survei Sosial Ekonomi Nasional/BPS-National Socio Economic Survey

**Tabel**  
**Table** 13.4**Indeks Pembangunan Manusia Menurut Kabupaten/Kota  
di Provinsi Jawa Tengah, 2017–2022**  
**Human Development Index by Regency/Municipality in Jawa  
Tengah Province, 2017–2022**

Kabupaten/Kota Regency/ Municipality	2017	2018	2019	2020	2021	2022*
(1)	(2)	(3)	(4)	(5)	(6)	(6)
<b>Kabupaten/Regency</b>						
1. Cilacap	68,90	69,56	69,98	69,95	70,42	70,99
2. Banyumas	70,75	71,30	71,96	71,98	72,44	73,17
3. Purbalingga	67,72	68,41	68,99	68,97	69,15	69,54
4. Banjarnegara	65,86	66,54	67,34	67,45	67,86	68,61
5. Kebumen	68,29	68,80	69,60	69,81	70,05	70,79
6. Purworejo	71,31	71,87	72,50	72,68	72,98	73,60
7. Wonosobo	66,89	67,81	68,27	68,22	68,43	68,89
8. Magelang	68,39	69,11	69,87	69,87	70,12	70,85
9. Boyolali	72,64	73,22	73,80	74,25	74,40	74,97
10. Klaten	74,25	74,79	75,29	75,56	76,12	76,95
11. Sukoharjo	75,56	76,07	76,84	76,98	77,13	77,94
12. Wonogiri	68,66	69,37	69,98	70,25	70,49	71,04
13. Karanganyar	75,22	75,54	75,89	75,86	75,99	76,58
14. Sragen	72,40	72,96	73,43	73,95	74,08	74,65
15. Grobogan	68,87	69,32	69,86	69,87	70,41	70,97
16. Blora	67,52	67,95	68,65	68,84	69,37	69,95
17. Rembang	68,95	69,46	70,15	70,02	70,43	71,00
18. Pati	70,12	70,71	71,35	71,77	72,28	73,14
19. Kudus	73,84	74,58	74,94	75,00	75,16	75,89
20. Jepara	70,79	71,38	71,88	71,99	72,36	73,15
21. Demak	70,41	71,26	71,87	72,22	72,57	73,36
22. Semarang	73,20	73,61	74,14	74,10	74,24	74,67
23. Temanggung	68,34	68,83	69,56	69,57	69,88	70,77
24. Kendal	70,62	71,28	71,97	72,29	72,50	73,19
25. Batang	67,35	67,86	68,42	68,65	68,92	69,45
26. Pekalongan	68,4	68,97	69,71	69,63	70,11	70,81
27. Pemalang	65,04	65,67	66,32	66,32	66,56	67,19
28. Tegal	66,44	67,33	68,24	68,39	68,79	69,53
29. Brebes	64,86	65,68	66,12	66,11	66,32	67,03
<b>Kota/Municipality</b>						
1. Magelang	77,84	78,31	78,80	78,99	79,43	80,39
2. Surakarta	80,85	81,46	81,86	82,21	82,62	83,08
3. Salatiga	81,68	82,41	83,12	83,14	83,60	84,35
4. Semarang	82,01	82,72	83,19	83,05	83,55	84,08
5. Pekalongan	73,77	74,24	74,77	74,98	75,40	75,9
6. Tegal	73,95	74,44	74,93	75,07	75,52	76,15
<b>Jawa Tengah</b>	<b>70,52</b>	<b>71,12</b>	<b>71,73</b>	<b>71,87</b>	<b>72,16</b>	<b>72,79</b>

Sumber/Source: BPS, Seri Publikasi Indeks Pembangunan Manusia/BPS-Statistics Indonesia, Series of Publication of Human Development Index

**Tabel**  
**Table** 13.5

**Persentase Penduduk Miskin Menurut Kabupaten/Kota di  
Provinsi Jawa Tengah, 2017-2022**  
**Percentage of Poor People by Regency/Municipality in Jawa  
Tengah Province, 2017-2022**

<b>Kabupaten/Kota Regency/Municipality</b>	<b>2017</b>	<b>2018</b>	<b>2019</b>	<b>2020</b>	<b>2021</b>	<b>2022*</b>
<b>(1)</b>			<b>(2)</b>	<b>(3)</b>	<b>(4)</b>	<b>(5)</b>
<b>Kabupaten/Regency</b>						
1. Cilacap	13,94	11,25	10,73	11,46	11,67	11,02
2. Banyumas	17,05	13,50	12,53	13,26	13,66	12,84
3. Purbalingga	18,80	15,62	15,03	15,90	16,24	15,3
4. Banjarnegara	17,21	15,46	14,76	15,64	16,23	15,2
5. Kebumen	19,60	17,47	16,82	17,59	17,83	16,41
6. Purworejo	13,81	11,67	11,45	11,78	12,40	11,53
7. Wonosobo	20,32	17,58	16,63	17,36	17,67	16,17
8. Magelang	12,42	11,23	10,67	11,27	11,91	11,09
9. Boyolali	11,96	10,04	9,53	10,18	10,62	9,82
10. Klaten	14,15	12,96	12,28	12,89	13,49	12,33
11. Sukoharjo	8,75	7,41	7,14	7,68	8,23	7,61
12. Wonogiri	12,90	10,75	10,25	10,86	11,55	10,99
13. Karanganyar	12,28	10,01	9,55	10,28	10,68	9,85
14. Sragen	14,02	13,12	12,79	13,38	13,83	12,94
15. Grobogan	13,27	12,31	11,77	12,46	12,74	11,8
16. Blora	13,04	11,90	11,32	11,96	12,39	11,53
17. Rembang	18,35	15,41	14,95	15,60	15,80	14,65
18. Pati	11,38	9,90	9,46	10,08	10,21	9,33
19. Kudus	7,59	6,98	6,68	7,31	7,60	7,41
20. Jepara	8,12	7,00	6,66	7,17	7,44	6,88
21. Demak	13,41	12,54	11,86	12,54	12,92	12,09
22. Semarang	7,78	7,29	7,04	7,51	7,82	7,27
23. Temanggung	11,46	9,87	9,42	9,96	10,17	9,33
24. Kendal	11,10	9,84	9,41	9,99	10,24	9,48
25. Batang	10,80	8,69	8,35	9,13	9,68	8,98
26. Pekalongan	12,61	10,06	9,71	10,19	10,57	9,67
27. Pemasang	17,37	16,04	15,41	16,02	16,56	15,06
28. Tegal	9,90	7,94	7,64	8,14	8,60	7,9
29. Brebes	19,14	17,17	16,22	17,03	17,43	16,05
<b>Kota/Municipality</b>						
1. Magelang	8,75	7,87	7,46	7,58	7,75	7,1
2. Surakarta	10,65	9,08	8,70	9,03	9,40	8,84
3. Salatiga	5,07	4,84	4,76	4,94	5,14	4,73
4. Semarang	4,62	4,14	3,98	4,34	4,56	4,25
5. Pekalongan	7,47	6,75	6,60	7,17	7,59	7
6. Tegal	8,11	7,81	7,47	7,80	8,12	7,91
<b>Jawa Tengah</b>	<b>13,01</b>	<b>11,32</b>	<b>10,80</b>	<b>11,41</b>	<b>11,79</b>	<b>10,93</b>

Sumber/Source: Survei Sosial Ekonomi Nasional/National Socio Economic Survey

**Tabel**  
**Table** 13.6

**Tingkat Pengangguran Terbuka dan Tingkat Partisipasi Angkatan Kerja (TPAK) Menurut Kabupaten/Kota di Provinsi Jawa Tengah, 2019-2022**  
**Unemployment Rate (UR) and Labour Force Participation Rate (LFPR) by Regency/Municipality in Jawa Tengah Province, 2019-2022**

Kabupaten/Kota Regency/ Municipality	TPT/UR				TPAK/LFPR			
	2019	2020	2021	2022	2019	2020	2021	2022
(1)	(2)	(3)	(4)	(5)	(6)	(7)	(8)	(9)
<b>Kabupaten/Regency</b>								
1. Cilacap	7,24	9,10	9,97	9,62	65,34	67,79	62,91	65,65
2. Banyumas	4,17	6,00	6,05	6,05	67,34	66,66	65,07	64,75
3. Purbalingga	4,73	6,10	6,05	5,23	68,14	69,89	69,52	73,47
4. Banjarnegara	4,44	5,86	5,86	6,38	70,09	69,69	69,76	72,17
5. Kebumen	4,69	6,07	6,03	5,92	68,72	69,63	67,76	71,57
6. Purworejo	2,91	4,04	3,59	4,45	66,81	70,05	73,29	72,38
7. Wonosobo	3,43	5,37	5,26	5,01	72,07	71,26	70,77	74,55
8. Magelang	3,07	4,27	5,03	4,97	74,73	76,60	75,78	79,57
9. Boyolali	3,09	5,28	5,09	4,92	72,70	75,11	75,79	75,51
10. Klaten	3,54	5,46	5,48	4,31	69,10	68,33	66,89	68,66
11. Sukoharjo	3,39	6,93	3,32	2,47	68,50	68,74	68,78	67,38
12. Wonogiri	2,55	4,27	2,43	1,95	69,86	74,69	73,09	74,87
13. Karanganyar	3,12	5,96	5,89	5,70	70,19	73,55	73,15	70,70
14. Sragen	3,32	4,75	4,76	4,69	67,71	68,44	71,74	69,40
15. Grobogan	3,54	4,50	4,38	4,40	69,25	69,77	72,88	72,05
16. Bora	3,82	4,89	3,81	3,70	68,54	71,90	70,54	75,08
17. Rembang	3,60	4,83	3,67	1,76	66,26	65,17	70,67	73,98
18. Pati	3,64	4,74	4,60	4,45	66,08	63,85	68,99	71,52
19. Kudus	3,80	5,53	3,77	3,21	72,05	74,50	74,77	70,99
20. Jepara	2,92	6,70	4,23	4,10	68,43	69,92	69,55	69,74
21. Demak	5,42	7,31	5,28	6,11	67,72	69,79	66,23	66,97
22. Semarang	2,54	4,57	5,02	4,81	74,69	75,07	74,10	75,42
23. Temanggung	2,98	3,85	2,62	2,54	76,23	58,73	74,01	76,14
24. Kendal	6,26	7,56	7,55	7,34	67,91	70,50	69,93	73,44
25. Batang	4,11	6,92	6,59	6,64	68,75	69,78	71,40	74,90
26. Pekalongan	4,35	6,97	4,28	3,23	71,15	71,23	71,46	70,40
27. Pemalang	6,45	7,64	6,71	6,63	66,27	65,57	65,90	69,91
28. Tegal	8,12	9,82	9,97	9,64	66,50	66,52	66,24	65,54
29. Brebes	7,39	9,83	9,78	9,48	66,08	66,65	63,97	66,01
<b>Kota/Municipality</b>								
1. Magelang	4,37	8,59	8,73	6,71	64,95	67,61	67,07	67,56
2. Surakarta	4,16	7,92	7,85	5,83	69,27	68,84	66,89	68,15
3. Salatiga	4,33	7,44	7,26	5,58	66,96	70,23	70,36	71,00
4. Semarang	4,50	9,57	9,54	7,60	66,87	69,89	69,41	70,96
5. Pekalongan	5,80	7,02	6,89	4,98	72,46	66,45	75,77	70,35
6. Tegal	8,08	8,40	8,25	6,68	69,61	64,57	68,25	68,60
<b>Jawa Tengah</b>	<b>4,44</b>	<b>6,48</b>	<b>5,95</b>	<b>5,57</b>	<b>68,85</b>	<b>69,43</b>	<b>69,58</b>	<b>70,84</b>

Sumber/Source: Survei Angkatan Kerja Nasional Agustus/ August National Labor Force Survey

**Tabel** 13.7  
**Table**

**Penduduk Berumur 15 Tahun Ke Atas Menurut Jenis Kegiatan Selama Seminggu yang Lalu dan Kabupaten/Kota di Provinsi Jawa Tengah, 2022**  
**Population 15 Years of Age and Over by Type of Activity During the Previous Week and Regency/Municipality in Jawa Tengah Province, 2022**

Kabupaten/Kota Regency/Municipality	Angkatan Kerja/Economically Active			Bukan Angkatan Kerja Economically Inactive
	Bekerja Working	Pengang- guran Terbuka Unemployment	Jumlah Total	
(1)	(2)	(3)	(4)	(5)
<b>Kabupaten/Regency</b>				
1. Cilacap	788 513	83 941	872 454	456 410
2. Banyumas	817 989	52 713	870 702	474 019
3. Purbalingga	510 319	28 188	538 507	194 496
4. Banjarnegara	487 714	33 248	520 962	200 916
5. Kebumen	619 368	38 969	658 337	261 523
6. Purworejo	393 775	18 354	412 129	157 254
7. Wonosobo	431 010	22 714	453 724	154 933
8. Magelang	781 195	40 895	822 090	211 027
9. Boyolali	562 948	29 106	592 054	192 058
10. Klaten	623 119	28 058	651 177	297 279
11. Sukoharjo	475 594	12 068	487 662	236 114
12. Wonogiri	578 089	11 492	589 581	197 907
13. Karanganyar	476 875	28 810	505 685	209 526
14. Sragen	470 456	23 163	493 619	217 670
15. Grobogan	744 832	34 305	779 137	302 286
16. Blora	500 373	19 243	519 616	172 451
17. Rembang	375 614	6 723	382 337	134 497
18. Pati	692 477	32 270	724 747	288 585
19. Kudus	485 048	16 072	501 120	204 793
20. Jepara	671 473	28 683	700 156	303 790
21. Demak	571 566	37 188	608 754	300 203
22. Semarang	619 227	31 270	650 497	212 027
23. Temanggung	460 765	12 024	472 789	148 198
24. Kendal	524 396	41 540	565 936	204 706
25. Batang	426 004	30 301	456 305	152 951
26. Pekalongan	467 510	15 588	483 098	203 169
27. Pemalang	642 038	45 587	687 625	295 983
28. Tegal	643 030	68 576	711 606	374 145
29. Brebes	826 023	86 501	912 524	469 787
<b>Kota/Municipality</b>				
1. Magelang	62 347	4 487	66 834	32 087
2. Surakarta	271 928	16 849	288 777	134 990
3. Salatiga	108 396	6 409	114 805	46 897
4. Semarang	994 091	81 736	1 075 827	440 370
5. Pekalongan	161 470	8 470	169 940	71 632
6. Tegal	124 887	8 934	133 821	61 246
<b>Jawa Tengah</b>	<b>18 390 459</b>	<b>1 084 475</b>	<b>19 474 934</b>	<b>8 015 925</b>

Sumber/Source: Survei Angkatan Kerja Nasional Agustus/ August National Labor Force Survey

**BerAKHLAK**

Berorientasi Pelayanan Akuntabel Kompeten  
Harmonis Loyal Adaptif Kolaboratif

**ST2023**

**SENSUS PERTANIAN**

# DATA

## MENCERDASKAN BANGSA

— Enlighten The Nation —



**BADAN PUSAT STATISTIK  
KABUPATEN MAGELANG**  
*BPS-Statistics of Magelang Regency*

Jl. Soekarno - Hatta No. 4 Kota Mungkid 56511  
Telp./Fax: (0223) 768143. E-Mail: [bps3308@bps.go.id](mailto:bps3308@bps.go.id)  
Homepage: <https://magelangkab.bps.go.id/>

ISSN : 2338-8048

